



แผนพัฒนาสามปีองค์การบริหารส่วนจังหวัดเพชรบูรณ์
(พ.ศ. ๒๕๕๖-๒๕๕๘)



จัดทำโดย กองแผนและงบประมาณ
องค์การบริหารส่วนจังหวัดเพชรบูรณ์
โทร. ๐-๕๖๗๑-๑๓๖๔

คำนำ

องค์การบริหารส่วนจังหวัดเพชรบูรณ์ ได้จัดทำแผนพัฒนาสามปี (พ.ศ.๒๕๕๖-๒๕๕๘) โดยถือปฏิบัติตามระเบียบกระทรวงมหาดไทย ว่าด้วยการจัดทำแผนพัฒนาขององค์กรปกครองส่วนท้องถิ่น พ.ศ.๒๕๔๘ เพื่อให้การพัฒนาท้องถิ่นสามารถแก้ไขปัญหาและตอบสนองต่อความต้องการของประชาชน ได้อย่างมีประสิทธิภาพ โดยยึดหลักการให้สอดคล้องกับแผนพัฒนาเศรษฐกิจและสังคมแห่งชาติ นโยบายของรัฐบาล ยุทธศาสตร์กลุ่มจังหวัด ยุทธศาสตร์จังหวัด นโยบายผู้บริหารองค์การบริหารส่วนจังหวัด ข้อมูลประชาคม ปัญหาความต้องการของประชาชนในท้องถิ่น และตามอำนาจหน้าที่ขององค์การบริหารส่วนจังหวัด ตามพระราชบัญญัติองค์การบริหารส่วนจังหวัด พ.ศ.๒๕๔๐ ฉบับที่ ๒ พ.ศ. ๒๕๔๒ และฉบับที่ ๓ พ.ศ.๒๕๔๖ พระราชบัญญัติกำหนดแผนและขั้นตอนการกระจายอำนาจให้แก่องค์กรปกครองส่วนท้องถิ่น พ.ศ.๒๕๔๒ ประกาศคณะกรรมการการกระจายอำนาจให้แก่องค์กรปกครองส่วนท้องถิ่น ลงวันที่ ๑๓ สิงหาคม ๒๕๔๖ และประกาศคณะกรรมการการกระจายอำนาจให้แก่องค์กรปกครองส่วนท้องถิ่น ลงวันที่ ๒๓ พฤศจิกายน ๒๕๕๒

จึงหวังเป็นอย่างยิ่งว่า แผนพัฒนาสามปีองค์การบริหารส่วนจังหวัดเพชรบูรณ์ (พ.ศ.๒๕๕๖-๒๕๕๘) จะมีประโยชน์อย่างยิ่งต่อการพัฒนาท้องถิ่นให้มีความเจริญก้าวหน้าต่อไป

องค์การบริหารส่วนจังหวัดเพชรบูรณ์

สารบัญ

เรื่อง	หน้า
ส่วนที่ ๑ บทนำ	๑-๒
ลักษณะของแผนพัฒนาสามปี	
วัตถุประสงค์ของการจัดทำแผนพัฒนาสามปี	
ขั้นตอนการจัดทำแผนพัฒนาสามปี	
ประโยชน์ของการจัดทำแผนพัฒนาสามปี	
ส่วนที่ ๒ สภาพทั่วไปและข้อมูลพื้นฐานของท้องถิ่น	๓-๔๒
สภาพทั่วไปของจังหวัดเพชรบูรณ์	
ด้านการเมืองและการบริหารขององค์การบริหารส่วนจังหวัดเพชรบูรณ์	
ศักยภาพขององค์การบริหารส่วนจังหวัดเพชรบูรณ์	
ภารกิจที่ได้รับการถ่ายโอนขององค์การบริหารส่วนจังหวัดเพชรบูรณ์	
ส่วนที่ ๓ สรุปผลการพัฒนาท้องถิ่นในปีที่ผ่านมา	๔๓-๔๙
สถานการณ์การพัฒนา	
การประเมินผลการนำแผนพัฒนาไปปฏิบัติในเชิงปริมาณ	
การประเมินผลการนำแผนพัฒนาไปปฏิบัติในเชิงคุณภาพ	
การรับฟังความคิดเห็นของประชาชนในจังหวัดเพชรบูรณ์	
การวิเคราะห์สภาพแวดล้อมและศักยภาพ (SWOT)	
ส่วนที่ ๔ ยุทธศาสตร์และแนวทางการพัฒนา	๕๐-๕๗
วิสัยทัศน์ ยุทธศาสตร์และแนวทางการพัฒนาขององค์การบริหารส่วนจังหวัดเพชรบูรณ์	
กรอบยุทธศาสตร์การพัฒนาขององค์กรปกครองส่วนท้องถิ่นในเขตจังหวัดเพชรบูรณ์	
ยุทธศาสตร์การพัฒนาจังหวัด ยุทธศาสตร์การพัฒนากลุ่มจังหวัดภาคเหนือตอนล่าง ๑	
นโยบายการพัฒนาของผู้บริหารองค์การบริหารส่วนจังหวัดเพชรบูรณ์	
ส่วนที่ ๕ บัญชีสรุปโครงการพัฒนา	๕๘-๕๙
รายละเอียดโครงการพัฒนา ยุทธศาสตร์ที่ ๑	๖๐-๖๑
รายละเอียดโครงการพัฒนา ยุทธศาสตร์ที่ ๒	๖๑-๖๒
รายละเอียดโครงการพัฒนา ยุทธศาสตร์ที่ ๓	๖๒-๖๓
รายละเอียดโครงการพัฒนา ยุทธศาสตร์ที่ ๔	๖๓-๖๔
รายละเอียดโครงการพัฒนา ยุทธศาสตร์ที่ ๕	๖๔-๖๕
ส่วนที่ ๖ การนำแผนพัฒนาสามปีไปสู่การปฏิบัติและการติดตามประเมินผล	๖๕

ภาคผนวก

ส่วนที่ ๑ บทนำ

ตามระเบียบกระทรวงมหาดไทย ว่าด้วยการจัดทำแผนพัฒนาขององค์กรปกครองส่วนท้องถิ่น พ.ศ. ๒๕๔๘ ได้กำหนดให้มืองค์กรในการจัดทำแผนพัฒนา ซึ่งประกอบด้วย คณะกรรมการพัฒนาท้องถิ่น และคณะกรรมการสนับสนุนการจัดทำแผนพัฒนาท้องถิ่น เพื่อให้ดำเนินการจัดทำแผนพัฒนาสามปี โดยพิจารณาจากอำนาจหน้าที่ ภารกิจถ่ายโอนตามกฎหมายกำหนดแผนและขั้นตอนการกระจายอำนาจฯ ให้มีความสอดคล้องกับนโยบายของรัฐบาล แผนยุทธศาสตร์การพัฒนาประเทศ กลุ่มจังหวัด และจังหวัด โดยเน้นดำเนินการตามยุทธศาสตร์ที่สำคัญและมีผลกระทบต่อประชาชนโดยตรง รวมถึงเป็นไปตามกรอบยุทธศาสตร์การพัฒนาองค์กรปกครองส่วนท้องถิ่น นโยบาย ทิศทาง ตลอดจนตามความต้องการของชุมชนและประชาชน ประกอบกับกระทรวงมหาดไทยได้แจ้งแนวทางการจัดทำและประสานแผนพัฒนาสามปี (พ.ศ.๒๕๕๖-๒๕๕๘) ขององค์กรปกครองส่วนท้องถิ่น โดยให้คำนึงถึงความสอดคล้องกับแผนพัฒนาจังหวัด แผนชุมชน และปัญหาความต้องการของประชาชนในท้องถิ่น เพื่อเป็นแนวทางในการจัดทำแผนพัฒนาสามปี ซึ่งแผนพัฒนาฉบับนี้ เรียกว่า “แผนพัฒนาสามปีองค์การบริหารส่วนจังหวัดเพชรบูรณ์ (พ.ศ.๒๕๕๖-๒๕๕๘)” ซึ่งแผนพัฒนาฉบับนี้จะเป็นแนวทางในการจัดทำงบประมาณต่อไป

ลักษณะของแผนพัฒนาสามปี

แผนพัฒนาสามปี เป็นการแปลงแผนยุทธศาสตร์การพัฒนาในแนวทางไปสู่การปฏิบัติ ซึ่งจัดทำขึ้นตามระเบียบกระทรวงมหาดไทยว่าด้วยการจัดทำแผนพัฒนาองค์กรปกครองส่วนท้องถิ่น พ.ศ. ๒๕๔๘ ซึ่งเป็นแผนพัฒนาเศรษฐกิจและสังคมขององค์การบริหารส่วนจังหวัด จะต้องนำมาดำเนินการเพื่อให้บรรลุตามวัตถุประสงค์และเป้าหมายที่ต้องการ แผนพัฒนาสามปี เป็นแผนที่มีความสัมพันธ์กับงบประมาณรายจ่ายประจำปี โดยนำโครงการและกิจกรรมจากแผนพัฒนาสามปี ไปเป็นแนวทางในการจัดสรรงบประมาณรายจ่ายประจำปี โดยมีกรทบทวนเพื่อปรับปรุงแผนพัฒนาสามปีเป็นประจำทุกปี ซึ่งมีลักษณะดังนี้

๑. เป็นเอกสารที่แสดงความสอดคล้องกับแผนยุทธศาสตร์การพัฒนา
๒. เป็นเอกสารที่แสดงแนวทางการพัฒนา และวัตถุประสงค์แนวทางการพัฒนาที่ชัดเจน และมีลักษณะเฉพาะเจาะจงที่จะดำเนินการ
๓. เป็นเอกสารที่แสดงโครงการและกิจกรรมการพัฒนาที่จะดำเนินการในห้วงระยะเวลา ๓ ปี
๔. เป็นเอกสารที่จะแสดงความเชื่อมโยงระหว่างแผนยุทธศาสตร์การพัฒนากับงบประมาณรายจ่ายประจำปี

วัตถุประสงค์ของการจัดทำแผนพัฒนาสามปี

๑. เพื่อให้การพัฒนาเป็นไปอย่างมีเป้าหมายที่ชัดเจน
๒. เพื่อให้การบริหารงานเป็นไปอย่างมีระเบียบ และเกิดประสิทธิภาพ
๓. เพื่อแก้ไขปัญหาความเดือดร้อน และตอบสนองความต้องการของประชาชน
๔. เพื่อให้สอดคล้องกับยุทธศาสตร์การพัฒนากลุ่มจังหวัด ยุทธศาสตร์การพัฒนาจังหวัด และนโยบายรัฐบาล
๕. เพื่อให้ทราบถึงปัญหาความต้องการ ความเดือดร้อนของประชาชน เพื่อเป็นแนวทางแก้ไขปัญหาให้สำเร็จลุล่วง และมีประสิทธิภาพ

ขั้นตอนในการจัดทำแผนพัฒนาสามปี

ในการจัดทำแผนพัฒนาสามปี จะต้องมีความสอดคล้องกับกรอบยุทธศาสตร์การพัฒนาขององค์กรปกครองส่วนท้องถิ่นในเขตจังหวัดเพชรบูรณ์ และแผนยุทธศาสตร์การพัฒนาขององค์การบริหารส่วนจังหวัดเพชรบูรณ์ โดยการจัดทำแผนพัฒนาสามปี มีขั้นตอนในการดำเนินการ ๗ ขั้นตอน ดังนี้

๑. การเตรียมการจัดทำแผนพัฒนาสามปี
๒. การคัดเลือกยุทธศาสตร์และแนวทางการพัฒนา
๓. การเก็บรวบรวมข้อมูลและการวิเคราะห์ข้อมูล
๔. การกำหนดวัตถุประสงค์ของแนวทางการพัฒนา
๕. การจัดทำรายละเอียดโครงการและกิจกรรมการพัฒนา
๖. การจัดทำแผนพัฒนาสามปี
๗. การอนุมัติและประกาศใช้แผนพัฒนาสามปี

ประโยชน์ของการจัดทำแผนพัฒนาสามปี

การจัดทำแผนพัฒนาสามปี ซึ่งเป็นเครื่องมือที่จะช่วยให้องค์การบริหารส่วนจังหวัดเพชรบูรณ์ ได้พิจารณาถึงโครงการ/กิจกรรมที่จะต้องดำเนินการ เพื่อให้บรรลุวัตถุประสงค์ของแนวทางการพัฒนาที่กำหนดไว้ ซึ่งจะต้องพิจารณาคัดเลือกโครงการและกิจกรรมได้อย่างถูกต้องและเหมาะสม โดยการคัดเลือกโครงการ/กิจกรรมที่มีความจำเป็นเร่งด่วน สามารถช่วยแก้ปัญหาความเดือดร้อนของประชาชนได้ และอยู่ในขีดความสามารถขององค์การบริหารส่วนจังหวัดเพชรบูรณ์ ที่จะดำเนินการได้

องค์การบริหารส่วนจังหวัดเพชรบูรณ์ ได้จัดทำแผนพัฒนาสามปีองค์การบริหารส่วนจังหวัดเพชรบูรณ์ (พ.ศ.๒๕๕๖-๒๕๕๘) ตามขั้นตอนที่กำหนดไว้ตามระเบียบกระทรวงมหาดไทยดังกล่าว โดยมีความมุ่งมั่นที่จะใช้ทรัพยากรขององค์การบริหารส่วนจังหวัดเพชรบูรณ์ที่มีอยู่อย่างจำกัด และจะดำเนินการให้เป็นไปตามยุทธศาสตร์การพัฒนาและแนวทางการพัฒนาที่กำหนดไว้ เพื่อให้เกิดความสำเร็จตามความมุ่งหมาย และทำให้ประชาชนจังหวัดเพชรบูรณ์มีคุณภาพชีวิตที่ดีขึ้น

ส่วนที่ ๒ สภาพทั่วไปและข้อมูลพื้นฐานของท้องถิ่น

สภาพทั่วไปของจังหวัดเพชรบูรณ์

จังหวัดเพชรบูรณ์ เป็นเมืองเก่าแก่ตั้งอยู่ในภาคเหนือตอนล่างของไทย ยังไม่ปรากฏหลักฐานชัดเจนว่าใคร... สร้างขึ้นเมื่อใด

สมเด็จพระนเรศวรมหาราชทรงสันนิษฐานว่า เพชรบูรณ์สร้างขึ้นมาสองยุค ในแห่งเดียวกัน ยุคแรกสร้างขึ้นเมื่อสมัยกรุงสุโขทัยเป็นราชธานี โดยมีวัดมหาธาตุและวัดโบราณหลายแห่งเป็นหลักฐานยืนยัน และยุคที่สองสร้างในสมัยสมเด็จพระนารายณ์มหาราช โดยปรากฏหลักฐานจากการขุดค้นที่เจดีย์ทรงพุ่มข้าวบิณฑ์วัดมหาธาตุ พบอักษรไทยโบราณ อ่านแล้วได้ความคิดว่า เดิมเพชรบูรณ์มีชื่อเมืองว่า “เพชรบุรี” หรือ “พิชบุรี” หมายถึง เมืองแห่งพิชพันธุ์ธัญญาหาร

ในสมัยรัชกาลที่ ๕ ได้มีการจัดตั้งมณฑลเทศาภิบาลรวบรวมหัวเมืองต่างๆ เข้าเป็นมณฑล และได้ยกฐานะเมืองเพชรบูรณ์ขึ้นเป็นมณฑลเพชรบูรณ์ในปี พ.ศ.๒๔๔๐ โดยให้ผู้ว่าราชการจังหวัดเพชรบูรณ์ดำรงตำแหน่งสมุหเทศาภิบาลยกฐานะอำเภอหล่มสักขึ้นเป็นจังหวัดหล่มสัก ปี พ.ศ.๒๔๔๗ ได้ยุบมณฑลเพชรบูรณ์ให้ไปขึ้นกับมณฑลพิษณุโลก เพราะการติดต่อยากลำบาก สิ้นเปลืองค่าใช้จ่าย

ปี พ.ศ.๒๔๕๐ ทรงพระกรุณาโปรดเกล้าฯ ตั้งมณฑลเพชรบูรณ์ขึ้นเป็นครั้งที่ ๒ จนกระทั่ง พ.ศ.๒๔๕๘ พระบาทสมเด็จพระมงกุฎเกล้าเจ้าอยู่หัว รัชกาลที่ ๖ ให้ยุบมณฑลเพชรบูรณ์ไปขึ้นกับมณฑลพิษณุโลก ต่อมาในสมัยรัชกาลที่ ๗ ได้ยกเลิกมณฑลต่างๆ เมื่อได้มีการประกาศใช้พระราชบัญญัติระเบียบบริหารแห่งพระราชอาณาจักรสยาม พ.ศ. ๒๔๗๖

ที่มา : หนังสือประชาสัมพันธ์จังหวัดเพชรบูรณ์

ลักษณะภูมิประเทศของจังหวัดเพชรบูรณ์

ลักษณะภูมิประเทศของจังหวัดเพชรบูรณ์มีเทือกเขาสลับซับซ้อนล้อมรอบประกอบด้วยเทือกเขาเพชรบูรณ์ ๑ เป็นเทือกเขาที่อยู่ทางทิศตะวันตก และเทือกเขาเพชรบูรณ์ ๒ เป็นเทือกเขาที่อยู่ทางทิศตะวันออก โดยมีที่ราบแบบแอ่งกระทะอยู่ระหว่างเทือกเขาทั้งสอง มีแม่น้ำป่าสักเป็นแม่น้ำสายสำคัญของจังหวัดไหลผ่านที่ราบตอนกลางของจังหวัดจากทิศเหนือสู่ทิศใต้

จังหวัดเพชรบูรณ์ ตั้งอยู่ในเขตภาคเหนือตอนล่างแวดล้อมไปด้วยพื้นที่ป่าเขาเขียวขจี ภูมิประเทศมีทัศนียภาพสวยงาม ตัวเมืองตั้งอยู่ห่างจากกรุงเทพฯ ประมาณ ๓๔๖ กิโลเมตร อยู่สูงจากระดับน้ำทะเลโดยเฉลี่ย ๑๑๔ เมตร ลักษณะภูมิประเทศเป็นที่ลุ่มแบบท้องกระทะ พื้นที่ของจังหวัด มีลักษณะลาดชันจากทิศเหนือไปได้ ตอนเหนือเป็นทิวเขาสูง ตอนกลางเป็นที่ราบ หนาไปด้วยเทือกเขาเพชรบูรณ์ทางทิศตะวันออกและทิศตะวันตก มีแม่น้ำสายสำคัญไหลผ่านคือ แม่น้ำป่าสัก

จังหวัดเพชรบูรณ์ จัดเป็นจังหวัดในภาคเหนือตอนล่างของประเทศไทย ตั้งอยู่ระหว่างละติจูดที่ ๑๕ องศา ๒๐ ลิปดา ถึง ๑๗ องศา ๑๐ ลิปดาเหนือ และลองจิจูดที่ ๑๐๐ องศา ๔๐ ลิปดา ถึง ๑๐๑ องศา ๔๕ ลิปดาตะวันออก ส่วนกว้างที่สุดของจังหวัดจากด้านตะวันออก ถึงด้านตะวันตก กว้าง ๕๕ กิโลเมตร ส่วนยาวที่สุดจากด้านเหนือสุดถึงใต้สุดยาว ๒๙๖ กิโลเมตร อยู่สูงจากระดับน้ำทะเลปานกลางประมาณ ๑๑๔ เมตร มีพื้นที่ทั้งหมด ๑๒,๖๖๘.๔๑๖ ตารางกิโลเมตร หรือประมาณ ๗,๙๑๗,๗๖๐ ไร่

ลักษณะที่ตั้งของจังหวัดเพชรบูรณ์

(แผนที่อาณาเขตติดต่อระหว่างอำเภอและจังหวัด)



อาณาเขต

ทิศเหนือ	ติดต่อกับ	จังหวัดเลย และจังหวัดพิษณุโลก
ทิศใต้	ติดต่อกับ	จังหวัดลพบุรี
ทิศตะวันออก	ติดต่อกับ	จังหวัดขอนแก่นและชัยภูมิ
ทิศตะวันตก	ติดต่อกับ	จังหวัดพิษณุโลก นครสวรรค์ และพิจิตร

การเดินทางสู่จังหวัดเพชรบูรณ์

การเดินทางโดยรถยนต์

เส้นทางที่ ๑ จากกรุงเทพฯ ใช้เส้นทางหลวงหมายเลข ๑ ถึงจังหวัดสระบุรีไปจนถึงสวนพฤกษศาสตร์พุแค ตรงกิโลเมตรที่ ๑๒๕ แยกขวามือเข้าทางหลวงหมายเลข ๒๑ ผ่านอำเภอชัยบาดาล อำเภอศรีเทพ อำเภอวิเชียรบุรี ต่อไปอีกประมาณ ๒๒๑ กิโลเมตร ถึงจังหวัดเพชรบูรณ์ รวมระยะ ๓๔๖ กิโลเมตร ใช้เวลาเดินทางประมาณ ๕ ชั่วโมง

เส้นทางที่ ๒ จากกรุงเทพฯ ใช้เส้นทางหลวงหมายเลข ๑ ถนนพหลโยธินถึงอำเภอลำปาง แล้วแยกเข้าเส้นทางหลวงหมายเลข ๓๒ ผ่านจังหวัดพระนครศรีอยุธยา อ่างทอง สิงห์บุรี ชัยนาท เข้านครสวรรค์ แล้วใช้เส้นทางหมายเลข ๑๑๗ ตรงเข้าจังหวัดพิษณุโลก จากนั้นใช้เส้นทางหมายเลข ๑๒ เส้นทางพิษณุโลก - หล่มสัก ผ่านเขาค้อ - หล่มสัก เข้าจังหวัดเพชรบูรณ์ รวมระยะทาง ๕๔๗ กิโลเมตร

การเดินทางโดยรถโดยสารประจำทาง

บริษัท ขนส่ง จำกัด มีการบริการเดินรถปรับอากาศชั้น ๒ และรถธรรมดา เส้นทาง กรุงเทพฯ – เพชรบูรณ์ – หล่มสัก ออกจากสถานีขนส่งหมอชิต ๒ นอกจากนี้ยังมีบริษัทเอกชนบริการเดินรถปรับอากาศชั้น ๑ ในเส้นทางเดียวกัน ได้แก่ บริษัท เพชรทัวร์ จำกัด

ระยะทางจากอำเภอเมืองเพชรบูรณ์ไปยังอำเภอต่าง ๆ

อำเภอหล่มสัก	๔๔	กม.	อำเภอวังโป่ง	๗๐	กม.
อำเภอเขาค้อ	๔๗	กม.	อำเภอบึงสามพัน	๘๓	กม.
อำเภอชนแดน	๕๒	กม.	อำเภอวิเชียรบุรี	๑๐๖	กม.
อำเภอหล่มเก่า	๕๕	กม.	อำเภอศรีเทพ	๑๒๓	กม.
อำเภอหนองไผ่	๕๖	กม.	อำเภอน้ำหนาว	๑๔๐	กม.

ลักษณะภูมิอากาศของจังหวัดเพชรบูรณ์

จังหวัดเพชรบูรณ์มีภูมิอากาศแบบเขตร้อน อยู่ในอิทธิพลของกระแสลมมรสุมตะวันตกเฉียงใต้ กระแสลมมรสุมตะวันออกเฉียงใต้ และกระแสลมมรสุมตะวันออกเฉียงเหนือ อากาศจะร้อนจัดในช่วงฤดูร้อน หนาวจัดในฤดูหนาว โดยเฉพาะอำเภอน้ำหนาว เขาค้อ และหล่มเก่า ส่วนบนพื้นที่ภูเขาจะมีอากาศเย็นตลอดทั้งปี แบ่งเป็น ๓ ฤดู ประกอบด้วย

ฤดูฝน	เริ่มตั้งแต่	เดือนพฤษภาคม ถึงเดือนตุลาคม
ฤดูหนาว	เริ่มตั้งแต่	เดือนพฤศจิกายน ถึงเดือนกุมภาพันธ์
ฤดูร้อน	เริ่มตั้งแต่	เดือนมีนาคม ถึงเดือนเมษายน

ปริมาณน้ำฝน/อุณหภูมิเฉลี่ยของจังหวัดเพชรบูรณ์

ปริมาณน้ำฝนในจังหวัดเพชรบูรณ์ ในรอบ ๓ ปี (ปี ๒๕๕๒- ๒๕๕๔) (มิลลิเมตร)

ปี ๒๕๕๒		ปี ๒๕๕๓		ปี ๒๕๕๔	
ปริมาณน้ำฝน	จำนวนวันที่ฝนตก	ปริมาณน้ำฝน	จำนวนวันที่ฝนตก	ปริมาณน้ำฝน	จำนวนวันที่ฝนตก
๑,๐๒๖.๒๐	๑๒๑ วัน	๑,๑๘๗.๐๐	๑๒๓ วัน	๑,๖๐๒.๑๐	๑๓๒ วัน

อุณหภูมิของจังหวัดเพชรบูรณ์ ในรอบ ๓ ปี (ปี ๒๕๕๒ - ๒๕๕๔) (องศาเซนเซียส)

ปี ๒๕๕๒		ปี ๒๕๕๓		ปี ๒๕๕๔	
อุณหภูมิต่ำสุด	อุณหภูมิสูงสุด	อุณหภูมิต่ำสุด	อุณหภูมิสูงสุด	อุณหภูมิต่ำสุด	อุณหภูมิสูงสุด
๑๐.๕	๓๙.๗	๑๔.๕	๔๒.๖	๑๔.๑	๓๘.๖

ที่มา: สถานีอุตุนิยมวิทยาเพชรบูรณ์ ข้อมูล ณ วันที่ ๑๔ มีนาคม ๒๕๕๕

ลักษณะการปกครองของจังหวัดเพชรบูรณ์ จังหวัดเพชรบูรณ์แบ่งการปกครองออกเป็น ๒ ส่วน คือ ราชการส่วนภูมิภาค และราชการส่วนท้องถิ่น ราชการส่วนภูมิภาคประกอบด้วย ๑๑ อำเภอ คือ อำเภอเมืองเพชรบูรณ์ อำเภอหล่มสัก อำเภอหล่มเก่า อำเภอชนแดน อำเภอหนองไผ่ อำเภอ빙สามพัน อำเภอวิเชียรบุรี อำเภอศรีเทพ อำเภอวังโป่ง อำเภอน้ำหนาว อำเภอเขาค้อ และราชการส่วนท้องถิ่นประกอบด้วย องค์การบริหารส่วนจังหวัด ๑ แห่ง เทศบาลเมือง ๓ แห่ง เทศบาลตำบล ๑๙ แห่ง และองค์การบริหารส่วนตำบล ๑๐๕ แห่ง ดังนี้

อำเภอ	พื้นที่ (ตร.กม.)	จำนวนหน่วยราชการส่วนท้องถิ่น(แห่ง)			จำนวนตำบล	จำนวนหมู่บ้าน
		เทศบาลเมือง	เทศบาลตำบล	อบต.		
เมือง	๒,๒๘๑	๑	๓	๑๕	๑๗	๒๑๔
หล่มสัก	๑,๕๓๕	๑	-	๒๐	๒๓	๒๕๐
หล่มเก่า	๙๒๗	-	๑	๙	๙	๙๖
ชนแดน	๑,๑๓๗	-	๓	๙	๙	๑๓๔
หนองไผ่	๑,๓๖๐	-	๕	๑๐	๑๓	๑๓๘
빙สามพัน	๔๘๙	-	๑	๙	๙	๑๒๑
วิเชียรบุรี	๑,๖๓๒	๑	๑	๑๔	๑๔	๑๘๕
ศรีเทพ	๘๑๐	-	๒	๖	๗	๑๐๔
น้ำหนาว	๖๒๐	-	-	๔	๔	๓๐
เขาค้อ	๑,๓๓๓	-	๑	๔	๗	๗๒
วังโป่ง	๕๔๓	-	๒	๕	๕	๖๑
รวม	๑๒,๖๖๘	๓	๑๙	๑๐๕	๑๑๗	๑,๔๐๕

ที่มา : สำนักงานท้องถิ่นจังหวัดเพชรบูรณ์ ปี พ.ศ. ๒๕๕๔

จำนวนประชากรของจังหวัดเพชรบูรณ์ จังหวัดเพชรบูรณ์มีประชากรรวมทั้งสิ้นจำนวน ๙๙๓,๑๙๓ คน โดยแยกเป็นชาย จำนวน ๔๙๒,๙๔๕ คน เป็นหญิง จำนวน ๕๐๐,๒๔๘ คน ดังนี้

อำเภอ	จำนวนประชากร/คน							ความหนาแน่น/ตร.กม.
	อายุต่ำกว่า ๑๘ ปี		อายุ ๑๘-๖๐ ปี		อายุมากกว่า ๖๐ ปี		รวม	
	ชาย	หญิง	ชาย	หญิง	ชาย	หญิง		
เมือง	๒๑,๖๕๙	๒๐,๖๔๑	๖๗,๙๘๖	๖๘,๓๐๓	๑๑,๗๒๒	๑๔,๔๐๘	๒๐๔,๗๑๙	๙๐
หล่มสัก	๑๗,๔๑๐	๑๖,๕๖๐	๕๐,๖๓๖	๕๐,๙๕๕	๘,๘๔๓	๑๑,๗๑๐	๑๕๖,๑๑๔	๑๐๒
หล่มเก่า	๗,๒๓๖	๗,๑๐๕	๒๐,๖๗๘	๒๑,๐๑๔	๔,๔๓๙	๕,๓๐๑	๖๕,๗๗๓	๗๑
ชนแดน	๙,๒๑๕	๘,๔๐๔	๒๕,๐๒๙	๒๔,๖๙๔	๔,๒๖๘	๕,๐๔๒	๗๖,๖๕๒	๖๗
หนองไผ่	๑๓,๑๘๑	๑๑,๙๙๒	๓๗,๑๙๑	๓๗,๐๐๑	๕,๘๐๔	๗,๑๖๖	๑๑๒,๓๓๕	๘๓
빙สามพัน	๘,๕๓๐	๗,๙๓๒	๒๓,๑๑๒	๒๓,๕๐๓	๓,๖๐๙	๔,๓๖๐	๗๑,๐๔๖	๑๔๕
วิเชียรบุรี	๑๔,๙๗๐	๑๔,๒๑๑	๔๒,๕๗๔	๔๓,๓๑๖	๗,๐๔๒	๘,๓๙๕	๑๓๐,๕๐๘	๘๐
ศรีเทพ	๘,๒๘๑	๗,๘๕๕	๒๒,๔๕๒	๒๒,๗๓๖	๓,๘๐๐	๔,๒๓๒	๖๙,๓๕๖	๘๖
น้ำหนาว	๒,๐๗๕	๒,๑๓๖	๕,๙๓๔	๕,๔๕๕	๗๕๔	๗๓๖	๑๗,๐๙๐	๒๘
เขาค้อ	๕,๔๔๗	๕,๑๔๖	๑๐,๖๐๘	๑๐,๔๖๖	๑,๒๙๗	๑,๔๖๙	๓๔,๔๓๓	๒๖
วังโป่ง	๔,๐๑๗	๓,๙๓๖	๑๑,๕๓๓	๑๒,๐๓๔	๑๑,๕๗๓	๑๒,๐๓๔	๕๕,๑๖๗	๑๐๒
รวม	๑๑๒,๐๒๑	๑๐๕,๙๑๘	๓๑๗,๗๗๓	๓๑๙,๔๗๗	๖๓,๑๕๑	๗๔,๘๕๑	๙๙๓,๑๙๓	๗๘

ที่มา: ที่ทำการปกครองจังหวัด กลุ่มงานปกครอง ข้อมูล ณ ๒๖ พฤษภาคม ๒๕๕๔

แหล่งท่องเที่ยวจังหวัดเพชรบูรณ์

อำเภอเมืองเพชรบูรณ์ (Amphur Muang) ประกอบด้วย

วัดมหาธาตุ (Wat Mahathat) ตั้งอยู่บนถนนนิกรบำรุง สร้างขึ้นเมื่อประมาณ พ.ศ.๑๙๒๖ ภายในวัดมีพระเจดีย์บรรจุพระบรมสารีริกธาตุ ทรงดอกบัวตูมหรือพุ่มข้าวบิณฑ์ก่อขึ้นด้วยอิฐโบราณ ภายในพระอุโบสถประดิษฐานพระพุทธรูปหลวงพ่องาม ภายในวิหารประดิษฐานพระพุทธรูปหลวงพ่เพชรมีชัย เป็นพระพุทธรูปปฏิมากรรมสมัยสุโขทัยหรืออยุธยาตอนต้น ปางมารวิชัยเนื้อสัมฤทธิ์แบบอุทอง ขนาดหน้าตักกว้าง ๓๐ นิ้ว

หลักเมืองเพชรบูรณ์ (Shrine of the Guardian Spirit) ประดิษฐานอยู่ที่ศาลเทพารักษ์หลักเมืองถนนหลักเมือง บริเวณใจกลางเมืองเพชรบูรณ์ ใกล้กับศาลากลางจังหวัดเพชรบูรณ์(หลังเก่า) ประมาณ ๒๐๐ เมตร สันนิษฐานว่าเสาหลักเมืองมีอายุตั้งแต่พุทธศตวรรษที่ ๑๑-๑๒ มาถึงพุทธศตวรรษที่ ๑๗-๑๘ จึงถือว่าเป็นเสาหลักเมืองที่เก่าแก่ที่สุดในประเทศไทย

หอวัฒนธรรมนครบาลเพชรบูรณ์ (Phetchabun Cultural) อยู่ตรงข้ามกับศาลหลักเมืองเพชรบูรณ์ สร้างขึ้นเมื่อ พ.ศ.๒๕๔๖ เพื่อเป็นอนุสรณ์ “นครบาลเพชรบูรณ์” เนื่องจากในระหว่าง พ.ศ.๒๔๘๖ - ๒๔๘๘ จอมพล ป.พิบูลสงครามได้ออกพระราชกำหนด เพื่อย้ายเมืองหลวงมาที่เพชรบูรณ์ โดยใช้ชื่อว่า “นครบาลเพชรบูรณ์” ด้านนอกอาคารจะมีรูปปั้นฝักมะขามยักษ์สีทองโดดเด่นเป็นสัญลักษณ์ภายในตัวอาคารเป็นหอประชุมขนาดใหญ่ และมีการจัดแสดงภาพถ่ายและโบราณวัตถุที่เกี่ยวกับความเป็นมา ประวัติศาสตร์ ประเพณี และศิลปวัฒนธรรมของจังหวัดเพชรบูรณ์

วัดพระแก้ว (Wat Phra Kheo) ตั้งอยู่ที่ตำบลในเมือง เดิมมีสามวัดตั้งอยู่เรียงกัน คือ วัดพระสิงห์ อยู่ทางทิศเหนือ วัดพระแก้วอยู่ตรงกลาง และวัดพระเสื่อ อยู่ทางทิศใต้ โบราณสถานสำคัญที่น่าชมคือพระเจดีย์ในวัดพระสิงห์และพระปรางค์ก๊อบมะเฟืองที่วัดพระแก้ว มีการขุดพบพระพุทธรูปที่กรมศิลปากรสันนิษฐานว่าสร้างมานานกว่าเจ็ดร้อยปี นอกจากนี้ยังพบกรุโอ่ง พระพุทธรูปและของสำคัญต่าง ๆ เช่น เครื่องปั้นดินเผา พระพุทธรูปทองคำ เนื้อสัมฤทธิ์ เนื้อเงิน แผ่นทองคำ และพระผงดินเผาแบบสุโขทัย

วัดไตรภูมิ (Wat Trai Phum) ตั้งอยู่บนถนนเพชรรัตน์ในตัวเมือง เป็นวัดคู่บ้านคู่เมืองที่เก่าแก่อายุประมาณ ๔๓๕ ปี เป็นที่ประดิษฐานพระพุทธรูปสมัยลพบุรี คือ พระพุทธมหาธรรมราชา ชาวบ้านพบบริเวณวังมะขามแพบในแม่น้ำป่าสัก จึงได้อัญเชิญขึ้นมาประดิษฐานไว้ที่วัดไตรภูมิ ต่อมาพระพุทธรูปองค์นี้ได้หายไป และมีคนค้นพบอยู่ในบริเวณที่พบครั้งแรก จากนั้นมาจึงถือเป็นประเพณีที่เจ้าเมืองเพชรบูรณ์ในสมัยต่าง ๆ ต้องอัญเชิญไปประกอบพิธี “อุ้มพระดำน้ำ” ที่บริเวณวังมะขามแพบหน้าวัดโบสถ์ชนะมารในวันเทศกาลสารทไทย แรม ๑๕ ค่ำ เดือน ๑๐ เป็นประจำทุกปี

พุทธอุทยานเพชรบูรณ์ ตั้งอยู่ตำบลสะเตียง อำเภอเมือง จังหวัดเพชรบูรณ์ ซึ่งพสกนิกรชาวจังหวัดเพชรบูรณ์และพุทธศาสนิกชนชาวไทยได้ร่วมใจกันสร้างเพื่อเฉลิมพระเกียรติ เนื่องในวโรกาสมหามงคลเฉลิมพระชนมพรรษา ครบ ๗ รอบ ๕ ธันวาคม ๒๕๕๔ เป็นสถานที่ท่องเที่ยวแห่งใหม่ นักท่องเที่ยวสามารถแวะสักการะพระพุทธรูปมหาธรรมราชา องค์ใหญ่ที่สุดในโลกได้

อุทยานแห่งชาติตาตหมอก (Tad Mok National Park) มีเนื้อที่ราว ๒๙๐ ตารางกิโลเมตร หรือประมาณ ๑๘๑,๒๕๐ ไร่ เป็นแหล่งชมน้ำตกสูงเสียดฟ้า เดินป่าศึกษาธรรมชาติ มีน้ำตกที่สวยงาม จำนวน ๒ แห่ง ได้แก่

น้ำตกตาตหมอก (Tad Mok Water Fall) อยู่ห่างจากที่ทำการอุทยานฯ ๗ กิโลเมตร ตามทางรถยนต์ และเดินเท้าอีก ๒,๐๐๐ เมตร ตามทางเดินเลียบบำธาร ช่วงสุดท้ายของทางเดินเป็นทางขึ้นเขาชัน เป็นน้ำตกขนาดใหญ่ชั้นเดียวไหลลงมาจากหน้าผาสูง ๗๕๐ เมตร ความงดงามของสายน้ำตก จากผาสูงลงสู่แอ่งน้ำใหญ่เบื้องล่าง กลายเป็นฝอยละอองฟุ้งกระจายไปทั่วบริเวณราวกับมีหมอกปกคลุมไปทั่วผืนป่า

น้ำตกสองนาง (Song Nang Water Fall) อยู่ห่างจากลานจอดรถตามเส้นทางเดินเท้าทางเดียวกับน้ำตกตาดหมอก เป็นระยะทาง ๒,๐๐๐ เมตร เป็นน้ำตกที่สวยงามอีกแห่งหนึ่งมีสายน้ำไหลผ่านโขดหิน ชะง่อนแก่งผาลดหลั่นลงมาทั้งหมด ๑๒ ชั้น แต่ละชั้นสูงต่ำไม่เท่ากันตั้งแต่ ๕ เมตรไปจนถึง ๑๐๐ เมตร ไหลลงสู่คลองห้วยบงสู่เขื่อนบ้านเฉลียงลับ สิ้นสุดที่แม่น้ำป่าสัก การเดินทาง จากตัวเมืองใช้ถนนเพชรเจริญผ่านศาลากลางจังหวัดหลังเก่า ไปยังทางหลวงหมายเลข ๒๒๗๑ ถึงบ้านเฉลียงลับ ระยะทาง ๑๒.๐๐ กม. จะพบสามแยก เลี้ยวขวาเข้าเส้นทางหมายเลข ๒๒๗๕ ประมาณ ๒๐๐ เมตร เลี้ยวซ้ายขึ้นอุทยานฯ ตามเส้นทางรพช. (บ้านเฉลียงลับ-ตาดหมอก) ระยะทาง ๑๒.๐๐ เมตร ถึงศูนย์บริการนักท่องเที่ยว เส้นทางลาดยางตลอดสาย บางช่วงชันเขาสูงชัน เดินเท้าตามทางเลียบบ่าห้วยอีก ๒.๐๐ กม. เพื่อชมความงามน้ำตกตาดหมอกและน้ำตกสองนาง

อ่างเก็บน้ำชลประทานห้วยป่าแดง (Huai Pa Daeng Irrigation Dam Reservoir) อยู่ห่างจากตัวเมืองตามทางหลวงหมายเลข ๒๐๐๖ ประมาณ ๘.๐๐ กม. เป็นแหล่งพักผ่อนริมน้ำที่มีความสวยงามอีกแห่งหนึ่งเกิดจากการสร้างเขื่อนกั้นห้วยป่าแดงในเขตตำบลป่าเลา แวดล้อมด้วยทัศนียภาพของขุนเขาและสายน้ำที่งดงาม โดยเฉพาะในยามที่พระอาทิตย์ขึ้น-ลงประชาชนนิยมมาพักผ่อนหย่อนใจ

สวนรุกขชาติหนองนารี (Nong Nari) อยู่ริมถนนนารีพัฒนา ข้างสนามกีฬาพัฒนา ห่างจากตัวเมืองประมาณ ๒.๐๐ กิโลเมตร เป็นบึงบัวขนาดใหญ่เหมาะแก่การพักผ่อนหย่อนใจ สามารถขับรถเที่ยวรอบบึงบรรยากาศร่มรื่น มีร้านอาหารบริการ

วัดช้างเผือก (Wat chang phuek/ White Elephant Temple) ตั้งอยู่ริมถนนหมายเลข ๒๑ จากอำเภอนองไผ่มุ่งหน้าไปจังหวัดเพชรบูรณ์ ก่อนหน้าถึงสามแยกวังชมภูประมาณ ๒.๐๐ กม. ทางขวาจะเป็นทางเข้าวัดช้างเผือก เป็นวัดซึ่งปัจจุบันเป็นที่บรรจุศพของพระครูพัชรจารย์ (หลวงพ่อทบ) ซึ่งไม่เนาเปื่อยประดิษฐานอยู่ในโลงแก้ว เป็นที่เคารพสักการะของชาวจังหวัดเพชรบูรณ์

ไร่กำนันจุล ตั้งอยู่กิโลเมตรที่ ๒๐๒ ทางหลวงหมายเลข ๒๑ เส้นสระบุรี-หล่มสัก ก่อนถึงตัวเมืองเพชรบูรณ์ ๒๑ กิโลเมตร ใกล้สามแยกวังชมภู บนเนื้อที่กว่า ๓,๖๐๐ ไร่

อำเภอหล่มสัก (Amphur LomSak) ประกอบด้วย

อนุสรณ์สถานเมืองรัต (พ่อขุนผาเมือง) (Monument of Muang Rad) ตั้งอยู่ ณ ตำบลบ้านหวาย อำเภอหล่มสัก เป็นที่ซึ่งชาวจังหวัดเพชรบูรณ์ได้ร่วมใจกันสร้าง เพื่อเป็นอนุสรณ์รำลึกถึงพระเกียรติของพ่อขุนผาเมือง วีรกษัตริย์นอกประวัติศาสตร์พระผู้ร่วมก่อตั้งชาติไทย โดยจัดสร้างเป็นสถานที่สักการะและอาคารจัดแสดงนิทรรศการประวัติศาสตร์สมัยเริ่มก่อตั้งกรุงสุโขทัยเป็นราชธานีแห่งแรกของชาติไทยพร้อมทั้งจัดสวนดอกไม้ประดับสวยงามในบริเวณโดยรอบ เพื่อให้เป็นสถานที่ศึกษาประวัติศาสตร์และเป็นแหล่งท่องเที่ยวทางวัฒนธรรมที่สำคัญอีกแห่งหนึ่ง

อนุสาวรีย์พ่อขุนผาเมือง (The Monument of Khun Pha Muang) ตั้งอยู่บริเวณสี่แยกพ่อขุนผาเมือง (สี่แยกหล่มสัก) ซึ่งพระรูปทำด้วยโลหะในอิริยาบถยืน พระหัตถ์ขวาถือดาบปักลงดิน พระหัตถ์ซ้ายชี้ลงพื้น พ่อขุนผาเมือง (เจ้าเมืองรัต) ผู้ทรงร่วมสถาปนาราชอาณาจักรสุโขทัยเมื่อประมาณพุทธศตวรรษที่ ๑๘ ได้ทรงร่วมมือกับพ่อขุนบางกลางหาวเจ้าเมืองบางยาง พระสหาย นำไพร่พลทำสงครามขจัดอำนาจการปกครองของขอมให้พ้นจากดินแดนสุโขทัย และได้ทรงสถาปนาพ่อขุนบางกลางหาวขึ้นเป็นกษัตริย์ครองกรุงสุโขทัย ถวายพระนามว่า “ศรีอินทราทิตย์”

หลักเมืองหล่มสัก (Lomsak City Pillar Shrine) ตั้งอยู่ที่สี่แยกบึงน้ำเต้า ตำบลบึงน้ำเต้า สร้างขึ้นเมื่อปี พ.ศ.๒๔๘๗ เป็นหลักเมืองที่ทำด้วยซีเมนต์ ๗มุมฯ จอมพล ป.พิบูลสงคราม เป็นประธานทำพิธี ฝังหลักเมืองเมื่อวันที่ ๒๓ เมษายน ๒๔๘๗

อุทยานแห่งชาติเขาค้อ (Khao Kho National Park) เป็นอุทยานที่จะประกาศจัดตั้งขึ้นใหม่ มีพื้นที่ประมาณ ๓๑๔,๓๗๕ ไร่ หรือ ๕๐๓ ตารางกิโลเมตร มีความสูงโดยเฉลี่ยจากระดับน้ำทะเลปานกลางประมาณ ๑๘๖ เมตร แหล่งท่องเที่ยวที่น่าสนใจในอุทยานได้แก่ น้ำตกธารทิพย์ วังน้ำริน น้ำตกชั้นบันได น้ำตกแก่งเสียงผา น้ำตกตาดฟ้า ถ้ำใหญ่ น้ำก่อ จุดชมวิวย่านดอยน้ำเพียงดิน เป็นต้น การเดินทางจากจังหวัดเพชรบูรณ์ไปอำเภอหล่มสัก ใช้ทางหลวงหมายเลข ๒๑ จากหล่มสัก ที่ ๒๕๐ ถึงแยกบ้านบุงน้ำเต้าเลียซ้ายเส้นทางหลวง ๒๓๐๒ ระยะทางประมาณ ๔.๐๐ กม. อุทยานแห่งชาติเขาค้อมีการจัดกิจกรรมเดินป่าหรือเดินศึกษาเส้นทางธรรมชาติ ซึ่งนักท่องเที่ยวที่ต้องการจะเข้าร่วมกิจกรรมต้องแจ้งความประสงค์ล่วงหน้าอย่างน้อย ๒ สัปดาห์

อำเภอหล่มเก่า (Amphur LomKao) ประกอบด้วย

ภูทับเบิก (Phu Thab Burg) อยู่ที่ตำบลวังบาล ห่างจากอำเภอหล่มเก่า ๔๐ กม. อยู่ห่างจากตัวจังหวัดประมาณ ๘๗ กิโลเมตร มีความสูงจากระดับน้ำทะเลปานกลางประมาณ ๑,๗๘๘ เมตร และเป็นจุดสูงสุดของจังหวัดเพชรบูรณ์ นักท่องเที่ยวยังสามารถชมไร่กะหล่ำปลีที่ชาวบ้านปลูกไว้อย่างงดงาม อยู่ระดับตามเชิงเขาที่ภูทับเบิกจะมีอากาศหนาวเย็นตลอดทั้งปี มีทัศนียภาพที่สวยงาม ในยามเช้าจะมองเห็นทะเลหมอกตัดกับยอดภูสูงต่างดงามมาก ในราวเดือนธันวาคม-มกราคม จะมีดอกซากุระหรือนางพญาเสือโคร่งสีชมพูบานสะพรั่งไปทั่วภูเขานอกจากนี้ในยามค่ำคืนยังมองเห็นแสงไฟระยิบระยับ จากบ้านเรือนในอำเภอหล่มสักที่อยู่เบื้องล่างเปรียบได้กับ “ดาวบนดิน” การเดินทางจากเพชรบูรณ์ ใช้เส้นทางหมายเลข ๒๑ ประมาณ ๔๐ กม. ถึงสี่แยกหล่มสักตรงไปตามทางหลวงหมายเลข ๒๐๓ อีก ๑๓ กม. พบป้ายบอกทางไปอุทยานแห่งชาติภูหินร่องกล้า ตามทางหลวง ๒๐๑๑ และทางหลวงหมายเลข ๓๓๑ อีก ๔๐ กม. ถึงด่านเก็บค่าธรรมเนียมของอุทยานแห่งชาติภูหินร่องกล้า จากตรงนี้มีทางแยกขวาเข้าหมู่บ้านทับเบิกไปอีก ๖ กม. เส้นทางจากหล่มเก่า มาภูทับเบิกจะสูงชันและคดเคี้ยวมาก รถบัสไม่สามารถขึ้นได้ อีกเส้นทางหนึ่งใช้เส้นทางด้านอำเภอนครไทย จังหวัดพิษณุโลก ผ่านอุทยานแห่งชาติภูหินร่องกล้า ห่างจากที่ทำการอุทยานฯ ประมาณ ๒๔ กม. จะถึงภูทับเบิก หากขับรถต่อไปจะมาบรรจบกับเส้นทางที่จะลงไปยังอำเภอหล่มเก่า

วัดศรีมงคล (วัดนาทราย) (Wat Sri Mongkol) อยู่ที่บ้านนาทราย ตำบลวังบาล สี่แยกวังบาล-โจะโหวะ เป็นวัดเก่าแก่ของจังหวัดเพชรบูรณ์ ความน่าสนใจของวัดนี้อยู่ที่ภาพจิตรกรรมฝาผนังภายในอุโบสถ ซึ่งมีภาพเขียนสวยงามตามแบบโบราณเกี่ยวกับประวัติพระเจ้าสิบชาติ ภาพนรก-สวรรค์ และภาพที่สะท้อนให้เห็นชีวิตของสังคมท้องถิ่นในอดีต เช่น การประกอบอาชีพ การค้าขายทางเรือการเดินทาง ใช้ทางหลวงสายหล่มเก่า-วังบาล ระยะทางจากอำเภอหล่มเก่าประมาณ ๓ กม. มีทางแยกซ้ายเข้าหมู่บ้านนาทรายอีกประมาณ ๑ กม.

อำเภอหนองไผ่ (Amphur NongPhai) ประกอบด้วย

สวนรุกขชาติชัชชมภู (Sub Chom Phu Botanical Park) เป็นแหล่งความรู้ทางพฤกษศาสตร์ชั้นดีมีทั้งป่าดั้งเดิมที่เป็นป่าเบญจพรรณและต้นไม้ที่ปลูกขึ้นใหม่ รวมถึงสมุนไพรหายากหลายชนิด ภายในตกแต่งด้วยไม้ดอกไม้ประดับสวยงาม มีน้ำตกให้เที่ยวชมถึง ๓ แห่ง ได้แก่ น้ำตกหินงาม น้ำตกไทรงาม และน้ำตกธารงาม การเดินทางจากอำเภอบึงสามพัน ใช้ทางหลวงหมายเลข ๒๑ ไปทางอำเภอหนองไผ่ เมื่อถึงสี่แยกวัดบ้านโพนประมาณ ๕ กม. ให้เลี้ยวซ้ายเข้าไปประมาณ ๕ กม.

ทุ่งทานตะวัน (Sunflower Field) มีพื้นที่ครอบคลุมอยู่ที่บ้านเขาหลวง บ้านป่ายาง ตำบลสระแก้ว มีการปลูกต้นทานตะวันบนภูเขาหลวงครอบคลุมพื้นที่กว่าหมื่นไร่ เมื่อดอกทานตะวันบานในตอนเช้า ภูเขาบริเวณนี้ จะกลายเป็นทุ่งทานตะวันมีสีเหลืองอร่ามสวยงาม ในช่วงเดือนธันวาคม ทางอำเภอบึงสามพันได้จัดงาน “ตะวันบานบนภูที่บึงสามพัน” มีการจัดประกวดดอกทานตะวันที่ใหญ่ที่สุด การประกวดธิดาทานตะวัน การแปรรูปเมล็ดทานตะวันและการจำหน่ายผลผลิตทางการเกษตร

บึงสามพัน (Bung Sam Phan) ตั้งอยู่ที่ตำบลซับสมอทอด ห่างจากที่ว่าการอำเภอประมาณ ๕ กม. มีเนื้อที่ประมาณ ๓๒๓ ไร่ มีลักษณะเป็นลำคลองยาวประมาณ ๓ กม. มีน้ำไหลตลอดทั้งปี การแข่งขันเรือยาว ประเพณีในเดือนพฤศจิกายนของทุกปี บริเวณริมบึงยังมีร้านอาหารไว้บริการ การเดินทางจากจังหวัดเพชรบูรณ์ ใช้ทางหลวงหมายเลข ๒๑ ผ่านอำเภอหนองไผ่ สู่อำเภอบึงสามพัน ตรงสี่แยกไฟแดง มีป้ายบอกทาง ให้เลี้ยวซ้าย เข้าบึงสามพันไปอีกประมาณ ๓ กม.

อำเภอวิเชียรบุรี (Amphur WichianBuri) ประกอบด้วย

ศาลสมเด็จพระนเรศวรมหาราช (The Shine of King Naresuan the Great) ตั้งอยู่ที่ตำบลท่าโรง ห่างจากแยกทางหลวงหมายเลข ๒๑ ตามเส้นทางเข้าตัวอำเภอ ระยะทางประมาณ ๘ กม. สร้างขึ้นเพื่อเป็นอนุสรณ์ทางประวัติศาสตร์และเทิดพระเกียรติสมเด็จพระนเรศวรมหาราช มีการจัดงานประเพณีบวงสรวงดวงวิญญาณ ในช่วงวันที่ ๒๕-๒๗ มกราคม ของทุกปี

วัดวิเชียรบำรุง (Wat Wichian Bamrung) ตั้งอยู่ที่ตำบลท่าโรง ภายในวัดมองเห็นพระพุทธรูปไสยาสน์วิเชียรบุรีศรีรัตนมิ่งมงคล เป็นพระนอนสีทององค์ใหญ่อยู่กลางแจ้ง มีความยาวประมาณ ๕๐ เมตร สูง ๕ เมตร หันพระพักตร์ไปทางทิศตะวันออก องค์พระหล่อด้วยปูนทาสีทองภายในองค์พระเป็นที่บรรจุพระบรมสารีริกธาตุ ส่วนพระรอกขวัญ (ไหลปลาร้า) นอกจากนี้ยังมีเรือมาด (เรือขุดที่มีประทุน) ที่ขุดแต่งจากไม้ตะเคียนทั้งต้นอายุในราวสมัยอยุธยาที่พบในแม่น้ำป่าสัก

อำเภอสรีเทพ (Amphur SriThep) ประกอบด้วย

อุทยานประวัติศาสตร์ศรีเทพ (The Sri Thep Historic Park) เป็นโบราณสถานที่สำคัญและน่าสนใจแห่งหนึ่งของจังหวัดเพชรบูรณ์ ได้รับรางวัล Thailand Tourism Award ประจำปี ๒๕๔๓ ประเภทแหล่งท่องเที่ยวทางวัฒนธรรมโบราณสถานยอดเยี่ยม มีพื้นที่ครอบคลุมโบราณสถานในเมืองเก่าศรีเทพ ซึ่งมีชื่อเดิมว่า “เมืองอภัยสาลี” สร้างขึ้นในยุคขอมเรืองอำนาจ มีอายุไม่ต่ำกว่า ๑,๐๐๐ ปี เมืองโบราณศรีเทพมีคูน้ำและคันดินล้อมรอบพื้นที่ทั้งหมดประมาณ ๒,๘๘๙ ไร่ พบซากโบราณสถานกว่า ๗๐ แห่ง บางแห่งได้รับการขุดแต่งบูรณะแล้ว และเมืองส่วนนอกมีพื้นที่ ๑,๕๘๙ ไร่ มีลักษณะเป็นรูปสี่เหลี่ยมผืนผ้าต่อกับเมืองส่วนใน ขนาดเป็น ๒ เท่าของเมืองส่วนใน มีช่องทางเข้าออก ๖ ช่องทาง มีสระน้ำกระจายอยู่ทั่วไป และพบโบราณสถานกระจายอยู่แบบเดียวกัน ซึ่งโบราณสถานและสถานที่สำคัญในอุทยานฯ มีดังนี้

อาคารหลุมขุดค้นทางโบราณคดี เป็นอาคารจัดแสดงโครงกระดูกมนุษย์และโครงกระดูกช้าง ที่ได้จากการขุดค้นทางโบราณคดี เมื่อปี พ.ศ.๒๕๓๑

โบราณสถานปราสาทสองพี่น้อง(Prang Song Pi Nong archaeological remains) มีลักษณะเป็นปราสาท ๒ องค์ ตั้งอยู่บนฐานศิลาแลงขนาดใหญ่หันหน้าไปทางทิศตะวันตก เช่นเดียวกับปราสาทศรีเทพ มีประตูทางเข้าทางเดียว จากการขุดค้นทางโบราณคดีพบทับหลังเป็นรูปพระอิศวรอุ้มนางปารพตี ประทับนั่งอยู่เหนือโคศุภราช ลักษณะดังกล่าวเป็นตัวกำหนดอายุของปราสาทที่สร้างขึ้นราวพุทธศตวรรษที่ ๑๖ - ๑๗ เป็นศิลปะขอมแบบปาปวนตอนครวัด และได้มีการสร้างปราสาทองค์เล็กเพิ่มเติม โดยพบร่องรอยการสร้างทับกำแพงแก้วล้อมรอบปราสาทองค์ใหญ่

โบราณสถานปราสาทศรีเทพ (Prang Sri Thep archaeological remains) เป็นสถาปัตยกรรมแบบขอมหันหน้าไปทางทิศตะวันตก สร้างด้วยอิฐและศิลาแลง ฐานล่างเป็นฐานบัวลูกฟักเรือนธาตุก่อด้วยอิฐ ในการขุดค้นบริเวณนี้พบชิ้นส่วนทับหลังรูปสลักประมาณพุทธศตวรรษที่ ๑๖ - ๑๗ ซึ่งน่าจะเป็นการสร้างเพิ่มหลังจากโบราณสถานเขาค้างในต่อมาราวพุทธศตวรรษที่ ๑๘ มีการพยายามปรับปรุงเปลี่ยนแปลงใหม่แต่ไม่สำเร็จ โดยพบชิ้นส่วนที่กระจัดกระจาย

โบราณสถานเขาค้างใน (Khao Klang Nai archaeological remains) ตั้งอยู่เกือบกึ่งกลางเมือง สร้างประมาณพุทธศตวรรษที่ ๑๑-๑๒ ผังเป็นรูปสี่เหลี่ยมผืนผ้าหันหน้าไปทางทิศตะวันออก ผังเมืองและศิลปะการก่อสร้างมีลักษณะคล้ายเมืองทวารวดีอื่น ๆ ได้แก่ นครปฐม และเมืองโบราณคูบัว มีการใช้ศิลาแลงเป็นวัสดุหลักในการก่อสร้าง ที่ฐานมีรูปปูนปั้นบุคคลและสัตว์ ประดับเป็นศิลปะแบบทวารวดี เชื่อกันว่าเป็นที่เก็บอาวุธและทรัพย์สมบัติ จึงเรียกว่า “เขาค้าง”

ศาลเจ้าพ่อศรีเทพ อยู่บริเวณด้านในประตูแสนงอน (ประตูด้านทิศตะวันตก) เป็นศาลที่เคารพสักการะของชาวบ้านทั่วไป โดยทุกปีจะมีงานบวงสรวงในราวเดือนกุมภาพันธ์ วันขึ้น ๒-๓ ค่ำ เดือน ๓ การเดินทางเมืองศรีเทพอยู่ห่างจากตัวเมืองเพชรบูรณ์ประมาณ ๑๓๐ กิโลเมตร ตามทางหลวงหมายเลข ๒๑ เส้นสระบุรี-หล่มสัก ถึงหล่มสักก็ ๑๐๒ แล้วแยกเข้าทางหลวงหมายเลข ๒๒๑๑ ไปอีกประมาณ ๙ กม. จะเห็นป้ายบอกทางเข้าอยู่ด้านขวา

อำเภอน้ำหนาว (Amphur NamNao) ประกอบด้วย

อุทยานแห่งชาติน้ำหนาว (Nam Nao National Park) เป็นอุทยานที่ตั้งอยู่บนเทือกเขาสูง ทอดยาวผ่านจังหวัดชัยภูมิและจังหวัดเพชรบูรณ์ มีอากาศหนาวเย็นตลอดทั้งปี มีพื้นที่ประมาณ ๖๐๓,๗๕๐ ไร่ เป็นแหล่งท่องเที่ยวทางธรรมชาติหรือท่องเที่ยวเชิงนิเวศที่สมบูรณ์ที่สุดในจังหวัดเพชรบูรณ์ ป่าส่วนใหญ่เป็นป่าโปร่ง สลับกับทุ่งหญ้าและป่าดงดิบ สถานที่ที่น่าสนใจในเขตอุทยาน ประกอบด้วย

น้ำตกตาดพรานบา (Tad Parn Ba Waterfall) ทางเข้าอยู่ใกล้ที่ว่าการอำเภอน้ำหนาว กม.ที่ ๒๐ ไปตามทางหลวงหมายเลข ๒๒๑๑ บ้านห้วยสนามทราย อำเภอลำสนธิ และแยกขวาเข้าไปอีกประมาณ ๕ กม. รถยนต์สามารถเข้าถึงได้ เป็นน้ำตกขนาดใหญ่มีน้ำไหลตลอดทั้งปี

จุดชมวิวกำฟ้าหงส์ (Pha Hong Cave View Point) ทางเข้าอยู่ตรงกม.ที่ ๓๙ ทางหลวงหมายเลข ๑๒ เส้นหล่มสัก-ชุมแพ มีบันไดขึ้นไปยังจุดชมวิวกำนวน ๒๕๙ ขั้น บนยอดเขามีหินตะปุ่มตะป่ำอยู่ทั่วไปมองเห็นทิวทัศน์ได้กว้างไกล เหมาะในการชมพระอาทิตย์ตกในตอนเย็นจากลานจอดรถ มีทางเดินเท้าผ่านป่าไผ่ ประมาณ ๓๐๐ เมตร

จุดชมวิวกุ้อ (Phu Kho View Point) อยู่บริเวณกม.ที่ ๔๖ ทางหลวงหมายเลข ๑๒ เส้นหล่มสัก-ชุมแพ เป็นจุดชมวิวกุ้อที่สวยงามที่สุด โดยเฉพาะในช่วงฤดูหนาวสามารถชมพระอาทิตย์ขึ้น โดยสามารถมองเห็นภูกระดึงและภูผาจิตที่อยู่ข้างหน้าได้

สวนสนบ้านแบก (Baan Bak Pinery) ทางเข้าอยู่บริเวณ กม.ที่ ๔๙ ทางหลวงหมายเลข ๑๒ (หล่มสัก-ชุมแพ) ระยะทางเดินเท้าประมาณ ๕ กิโลเมตร มีลักษณะเป็นป่าสนสองใบขึ้นอยู่เป็นกลุ่ม เพียงชนิดเดียวตามธรรมชาติ ต้นไม้พื้นล่างประกอบด้วยทุ่งหญ้าและหญ้าเป้งจำนวนมาก

สวนสนภูกลุ่มข้าว (Phu Kum Kao Pinery) ทางเข้าอยู่ประมาณ กม.ที่ ๕๓ บนทางหลวงหมายเลข ๑๒ (หล่มสัก-ชุมแพ) มีทางถนนลูกรัง แยกจากกม.๕๓ ถึงสวนสนภูกลุ่มข้าวระยะทางประมาณ ๑๕ กม. มีลักษณะเป็นป่าสนสามใบ มีต้นสนขนาดใหญ่ความสูงประมาณ ๓๐-๔๐ เมตร ขึ้นอยู่หนาแน่นในพื้นที่ประมาณ ๑๐ ตารางกิโลเมตร เมื่อยืนอยู่บนยอดภูจะมองเห็นทิวสนที่งดงามสุดสายตา การเดินทาง ที่ทำการอุทยานแห่งชาติน้ำหนาว ตั้งอยู่ตรงหลัก กม.ที่ ๕๐ ทางหลวงหมายเลข ๑๒ เส้นหล่มสัก-ชุมแพ จังหวัดเพชรบูรณ์ ใช้ทางหลวงหมายเลข ๒๑ เส้นเพชรบูรณ์-หล่มสัก ถึงสี่แยกหล่มสักประมาณ ๓๙ กม. เลี้ยวขวาตามทางหลวงหมายเลข ๑๒ ถึงหลัก กม.ที่ ๕๐ เลี้ยวซ้ายเข้าไปอีกประมาณ ๑.๕ กม. ถึงที่ทำการอุทยานฯ

ถ้ำใหญ่น้ำหนาว (ถ้ำน้ำริน) (Tham Yai Nam Nao) ทางเข้าอยู่ตรงกิโลเมตรที่ ๖๐ ทางหลวงหมายเลข ๒๒๑๖ มีความสูงประมาณ ๙๕๕ เมตร ภายในมีลักษณะเป็นถ้ำที่มีความวิจิตรสวยงามตามธรรมชาติด้วยหินงอกหินย้อย บริเวณที่นักท่องเที่ยวทั่วไปนิยมเดินชมมีระยะทาง ๔๐๐ เมตร ใช้เวลาในการเดินชมประมาณ ๑ ชั่วโมง มีไฟฟ้าให้แสงสว่างและมีทางเดินเท้าไปตามคูหาต่างๆ สุดทางเดินมีม่านหินงอกงาม ถัดจากจุดนี้ไปเป็นโพรงถ้ำลึกที่มีทางยาวประมาณ ๔ กม. ซึ่งยังไม่สะดวกต่อการเข้าชม

น้ำตกเหวทราย (Heiw Sai Waterfall) ทางเข้าอยู่ประมาณ กม.ที่ ๖๗ บนทางหลวงหมายเลข ๑๒ (หล่มสัก-ชุมแพ) ระยะทางเดินเท้าประมาณ ๑ กม. เป็นน้ำตกที่เกิดขึ้นจากห้วยสนามทรายไหลผ่านป่าช้าผักคาว มีความสูงประมาณ ๒๐ เมตร บริเวณด้านใต้น้ำตกมีแอ่งน้ำลึกสามารถลงไปเล่นน้ำได้ ในบริเวณน้ำตกมีต้นไม้ปกคลุมร่มรื่น

น้ำตกทรายทอง (Sai Thong Waterfall) อยู่ห่างจากน้ำตกเหวทรายประมาณ ๕๐๐ เมตร เป็นน้ำตกที่มีความกว้างที่สุดคือ ประมาณ ๓๐ เมตร สูง ๔ เมตร มีบรรยากาศร่มรื่น เหมาะสำหรับนั่งเล่นพักผ่อนหย่อนใจ

ป่าเปลี่ยนสี อยู่บริเวณกิโลเมตรที่ ๖๓-๗๐ ทางหลวงหมายเลข ๑๒ เส้นหล่มสัก-ชุมแพ ในช่วงเดือนธันวาคม - มกราคมของทุกปี บริเวณผืนป่าจะผลัดใบเปลี่ยนสี ซึ่งเป็นปรากฏการณ์ธรรมชาติที่สวยงาม

ภูผาจิตร (ภูต่านอีป้อง) (Phu Pha chit) ทางเข้าอยู่บริเวณกม.ที่ ๖๙ บนทางหลวงหมายเลข ๑๒ (หล่มสัก-ชุมแพ) ระยะทางเดินเท้าประมาณ ๑๐ กม. ใช้เวลาเดินทางประมาณ ๗ ชั่วโมง สภาพป่าสวยงามมาก มีลักษณะโดดเด่นด้วยบนที่ราบสูง ลักษณะคล้ายภูกระดึงแต่เล็กกว่า มีความสูงจากระดับน้ำทะเล ๑,๒๗๑ เมตร นับเป็นจุดที่สูงที่สุดของอุทยานแห่งชาติน้ำหนาว

อำเภอเขาค้อ (Amphur KhaoKho) มีแหล่งท่องเที่ยวประกอบด้วย

เขาค้อ (Khao Kho) เป็นชื่อเรียกรวมทิวเขาน้อยใหญ่ของเทือกเขาเพชรบูรณ์ ในเขตพื้นที่อำเภอเขาค้อ สาเหตุที่เรียกว่า “เขาค้อ” เพราะป่าบริเวณนี้เดิมมีต้นค้อ ซึ่งเป็นไม้ตระกูลปาล์มขึ้นอยู่มาก ภูมิอากาศบนเขาค้อเย็นสบายตลอดปีแม้ในฤดูร้อนและค่อนข้างเย็นจัดในฤดูหนาว รวมทั้งมีทัศนียภาพสวยงาม จึงเป็นแหล่งท่องเที่ยวที่ได้รับความนิยมมากที่สุดแห่งหนึ่งของเพชรบูรณ์ การเดินทาง เส้นทางที่ ๑ จากเพชรบูรณ์ไปเขาค้อ ใช้ทางหลวงหมายเลข ๒๑ (เพชรบูรณ์-หล่มสัก) ถึงสามแยกนางั่ว ระยะทางประมาณ ๑๓ กิโลเมตร เลี้ยวซ้ายไปตามทางหลวงหมายเลข ๒๒๕๘ อีก ๓๐ กิโลเมตร เส้นทางที่ ๒ จากทางหลวงหมายเลข ๑๒ เส้นทางพิษณุโลก-หล่มสัก บริเวณหลักกิโลเมตรที่ ๑๐๐ บ้านแคมป์สน เลี้ยวเข้าเขาค้อตามเส้นทางหมายเลข ๒๑๙๖ อีกประมาณ ๓๓ กิโลเมตร เส้นทางนี้จะผ่านที่พักและรีสอร์ทหลายแห่ง

น้ำตกศรีดิษฐ์ (Sridit WaterFall) เป็นน้ำตกหินชั้นขนาดใหญ่มีน้ำไหลตลอดทั้งปี เคยเป็นที่อยู่ของผกค. มาก่อน สิ่งที่น่าสนใจคือ ครกตำข้าวพลังงานน้ำตกที่ ผกค.สร้างไว้ การเดินทางใช้เส้นทางหมายเลข ๒๑๙๖ ถึงหลักกิโลเมตรที่ ๑๗ แยกเข้าทางหลวงหมายเลข ๒๓๒๕ อีกประมาณ ๑๐ กิโลเมตร แยกขวาเข้าน้ำตก

เนินมหัศจรรย์ (Amazing Hillock) อยู่บริเวณกิโลเมตรที่ ๑๗.๕ ถนนสายนางั่ว-สะเดาะพง หมายเลข ๒๒๕๘ เมื่อขับรถมาถึงบริเวณนี้แล้วดับเครื่อง รถจะถอยหลังขึ้นเนินได้เอง ซึ่งเกิดจากภาพลวงตา เพราะในความเป็นจริง เมื่อวัดระดับความสูงของพื้นที่สองจุด ความสูงของเนินจะมีระดับต่ำกว่าช่วงที่เป็นทางขึ้นเนิน

ไร่บีเอ็น (B.N.Plantation) เป็นแหล่งท่องเที่ยวเชิงเกษตรและเป็นจุดแวะของนักท่องเที่ยวที่นิยมพักผ่อนไม่เมื่องหนาวนานาชนิดตามฤดูกาล รวมทั้งไม้ดอกไม้ประดับหลายชนิด นักท่องเที่ยวสามารถเดินชมแปลงผัก สวนพันธุ์ไม้ในบริเวณได้เปิดให้เข้าชมทุกวัน

อ่างเก็บน้ำรัตนัย (Ratanai Reservoir) อยู่บนทางหลวงหมายเลข ๒๓๒๕ เลยกิโลเมตรที่ ๕ ไปประมาณ ๑๐๐ เมตร จะเห็นทางเข้าอ่างเก็บน้ำทางด้านซ้าย เข้าไปตามทางเดินอีกประมาณ ๔๐๐ เมตร บริเวณอ่างเก็บน้ำมีลักษณะคล้ายทะเลสาบ ในตอนเย็นจะมีลมพัดเย็นสบายเหมาะสมสำหรับนั่งพักผ่อน

พุทธธรรมสถานพระธาตุผาซ่อนแก้ว (Buddhatam Sathan Phrathat Pha Som Kaew) ตั้งอยู่บนเนินเขาในหมู่บ้านทางแดง ต.แคมป์สน เป็นสถานที่ปฏิบัติธรรมซึ่งมีทิวทัศน์สวยงามรอบด้านมองเห็นผาซ่อนแก้วและทิวเขาสลับซับซ้อน มีศาลาปฏิบัติธรรมประดิษฐานพระพุทธรูปหยกงดงาม ผู้เข้าเยี่ยมชม ทำบุญ ปฏิบัติธรรม ควรแต่งกายสุภาพและแสดงความสำรวม รายละเอียดเพิ่มเติมที่ www.pahsornkaew.com การเดินทางจากเส้นทางสายพิษณุโลก-หล่มสัก บริเวณแคมป์สน มีทางแยกเข้าบ้านทางแดง ประมาณ ๒ กม.

พระบรมธาตุเจดีย์กาญจนาภิเษก (Kanchanaphisek Phra Borommthath Chedi) อยู่บนเขาค้อทางหลวงหมายเลข ๒๑๙๖ อยู่ห่างจากที่ว่าการอำเภอเขาค้อไปทางทิศเหนือ ประมาณ ๒ กม. สร้างน้อมเกล้าถวายเพื่อเฉลิมฉลองสิริราชสมบัติครบ ๕๐ ปี ของพระบาทสมเด็จพระเจ้าอยู่หัวฯ ในปี พ.ศ.๒๕๓๙ ภายในประดิษฐานพระพุทธรูปให้ประชาชนได้สักการบูชา ยอดเจดีย์บรรจุพระบรมสารีริกธาตุที่อัญเชิญมาจากศรีลังกา

ฐานอิทธิ (พิพิธภัณฑอาวุธ) (Weapon Museum) ตั้งอยู่บนเขาค้อ ห่างจากกิโลเมตรที่ ๒๘ ทางหลวงหมายเลข ๒๑๙๖ ไปเล็กน้อย แล้วแยกขวาเข้าทางหลวงหมายเลข ๒๓๒๓ ไปประมาณ ๓ กม. เป็นจุดหนึ่ง ที่เห็นทิวทัศน์สวยงามและเคยเป็นฐานสำคัญทางยุทธศาสตร์ในอดีต ปัจจุบันเป็นพิพิธภัณฑอาวุธ จัดแสดงปืนใหญ่ ซากรถถัง และอาวุธที่ใช้สู้รบกันบนเขาค้อ มีห้องบรรยายสรุปแก่ผู้เข้าชมเป็นหมู่คณะทุกวัน

อนุสรณ์สถานผู้เสียสละเขาค้อ (The Monument of the Khao Kho Sacrificers) อยู่บนยอดเขาสูงสุดของเขาค้ออยู่ห่างจากฐานอิทธิไปอีก ๑ กิโลเมตร สร้างขึ้นเพื่อเทิดทูนวีรกรรมของพลเรือน ตำรวจ ทหาร ผู้พลีชีพในการสู้รบเพื่อปกป้องพื้นที่ในเขตรอยต่อ ๓ จังหวัด คือ พิษณุโลก เพชรบูรณ์และเลย ตั้งแต่ปี พ.ศ. ๒๕๑๑ - ๒๕๒๕ โดยสร้างด้วยหินอ่อน เป็นรูปสามเหลี่ยมสูง ๒๔ เมตร หมายถึงการปฏิบัติกรร่วมกันระหว่างพลเรือน ตำรวจ ทหาร ในปี พ.ศ.๒๕๒๔ ผนังภายในบันทึกประวัติอนุสรณ์สถาน และรายชื่อวีรชนผู้เสียสละ การเดินทางใช้เส้นทางหลวงหมายเลข ๒๑๙๖ ไปจนถึงกิโลเมตรที่ ๒๘ มีทางแยกขวาไปเส้นทางหมายเลข ๒๓๒๓ ประมาณ ๓ กม. รวมระยะทางประมาณ ๓๑ กม.

หอสมุดนานาชาติเขาค้อ (Khoa Kho National Library) ตั้งอยู่บนเขาค้อ บ้านกองเนียม เป็นหอสมุดขนาดใหญ่ ออกแบบเป็นรูปเพชรคว่ำ สร้างด้วยกระจกสะท้อนแสงภายในเก็บรักษาหนังสือทั้งภาษาไทยและภาษาต่างประเทศ ในเดือนธันวาคมของทุกปีจะมีการจัดงาน “วันนัดพบเอกอัครราชทูต ณ เขาค้อ” โดยเชิญเอกอัครราชทูตจากต่างประเทศต่าง ๆ มาร่วมชมการแสดงศิลปวัฒนธรรมของจังหวัด การเดินทางจากสี่แยกสะเดาะพง ไปตามทางหลวงหมายเลข ๒๑๙๖ ประมาณ ๒ กม. จะเห็นทางเข้าหอสมุด ให้เลี้ยวขวาเข้าไปประมาณ ๕๐๐ เมตร

เจดีย์พระบรมสารีริกธาตุเขาค้อ (Khoa Kho Chedi Conaing Relics of the Buddha) อยู่ติดกับหอสมุดนานาชาติเขาค้อ ที่ยอดเจดีย์บรรจุพระบรมสารีริกธาตุที่อัญเชิญมาจากประเทศศรีลังกา สร้างขึ้นเพื่อถวายเป็นพระราชกุศลพระบาทสมเด็จพระเจ้าอยู่หัว ในวโรกาสทรงครองราชย์ ๕๐ ปี ในวันสำคัญทางศาสนา จะมีประชาชนและนักท่องเที่ยว ร่วมกันประกอบพิธีทางศาสนา เช่น พิธีเวียนเทียน

พระตำหนักเขาค้อ (Khoa Kho Hall) ตั้งอยู่บนเขาย่า เป็นอาคารคอนกรีตครึ่งวงกลม มีทั้งหมด ๑๕ ห้อง รูปทรงแปลกตาไปจากพระตำหนักอื่น สามารถขออนุญาตเจ้าหน้าที่เข้าชมบริเวณโดยรอบพระตำหนักได้ บริเวณใกล้กันมีบ้านพักทหารม้าซึ่งเปิดให้นักท่องเที่ยวพักค้างแรมได้ มีร้านค้าสวัสดิการตั้งอยู่ นอกจากนี้ยังมีเส้นทางเดินขึ้นยอดเขาย่าที่สามารถมองเห็นทิวทัศน์เขาค้อโดยรอบได้

หมู่บ้านวัฒนธรรมชาวเขาค้อบ้านเข็กน้อย (Baan Khék Noi Hill Tribe Cultural Village) ตั้งอยู่ที่ตำบลเข็กน้อย หากใช้เส้นทางจากพิษณุโลกตามเส้นทางหลวงหมายเลข ๑๒ เลี้ยวซ้ายระหว่างกม.ที่ ๙๒ - ๙๓ เป็นหมู่บ้านม้งที่ใหญ่ที่สุดในประเทศไทยและมีกิจกรรมท่องเที่ยวซึ่งหาได้ยาก อาทิ เช่น ชมการจำลองวิถีชาวบ้านม้ง ชมการแสดงทางวัฒนธรรม อาทิ วิถีชีวิต ๑๒ เดือนของม้ง รำแคน ระบายกระดัง ระบายลู่ยเดินแบบชุดม้ง และเลือกซื้อผลิตภัณฑ์ของชาวบ้าน อาทิ ผ้าปลากลาย พืชผักการเกษตร เปิดทุกวันเสาร์-อาทิตย์

แก่งบางระจัน (Kaeng Bang Rachan) ตั้งอยู่หมู่ที่ ๖ บ้านหนองแม่นา เป็นแหล่งท่องเที่ยวเชิงนิเวศ มีกิจกรรมพายเรือท่องป่าตามหาแมงกะพรุนน้ำจืดที่พบในประเทศไทยเป็นประเทศที่ ๕ ของโลก ชมผีเสื้อพันธุ์หายาก หลายพันธุ์ที่มักจะออกมาให้เห็นในช่วงเวลา ๐๙.๐๐ – ๑๔.๐๐ น. ราวเดือนมีนาคมถึงเดือนพฤษภาคมของทุกปี การเดินทางจากจังหวัดเพชรบูรณ์ ใช้ทางหลวงหมายเลข ๒๑ (หล่มสัก-สระบุรี) ไปทางอ.หล่มสัก เมื่อถึงสี่แยกบ้านนางั่ว (ประมาณ กม.ที่ ๒๓๘) จะพบทางแยกอยู่ด้านซ้ายเป็นทางขึ้นสู่อำเภอเขาค้อ หมายเลข ๒๒๕๘ ผ่านทางแยกบ้านสะเดาพง ไปหนองแม่นา ๓๐ กม. จะพบที่ทำกรากลุ่มๆ

อุทยานแห่งชาติทุ่งแสลงหลวง (Thung Salang Luang National Park) ตั้งอยู่ที่ตำบลหนองแม่นา อำเภอเขาค้อ มีเนื้อที่ประมาณ ๗๘๙,๐๐๐ ไร่ หรือประมาณ ๑,๒๖๒.๕๕ ตารางกิโลเมตร สภาพป่าประกอบด้วย ป่าดงดิบเขา ป่าดงดิบแล้ง ป่าสนเขา ป่าเต็งรัง ป่าเบญจพรรณ และทุ่งหญ้าขึ้นสลับกันเป็นชั้น ๆ สัตว์ป่าที่พบได้แก่ ช้าง เสือ กวาง ลิง ค่าง หมูป่า กระต่าย กระรอก และนกนานาชาติ

ทุ่งแสลงหลวง (Thung Salang Luang) เป็นทุ่งหญ้าแบบสะวันนา สภาพพื้นที่เป็นที่ราบโล่งใหญ่ เนื้อที่ประมาณ ๑๖ ตารางกิโลเมตร จากสภาพที่เป็นพื้นที่ทุ่งโล่งกว้างใหญ่ มีภูเขาสูงเป็นฉากหลัง มีพันธุ์ไม้ดอกต่าง ๆ และต้นสนสองใบขนาดใหญ่ขึ้นแทรกอยู่มากมาย

แก่งวังน้ำเย็น (Kaeng Wang Nam Yen) เป็นแก่งหินขนาดใหญ่หลายแก่ง ยาวหลายร้อยเมตร ระหว่างแก่งเป็นวังน้ำลึก บริเวณแก่งวังน้ำเย็นมีผีเสื้อให้ชมหลากชนิด

ทุ่งนางพญา (Thung Nang Phaya) สภาพทั่วไปเป็นทุ่งหญ้าแบบสะวันนา ล้อมรอบด้วยป่าสนเขา และป่าดิบเขา ตามกิ่งสนจะพบไม้กาฝากชนิดที่หาชมได้ยาก เช่น เอื้องชะนีและเอื้องคำปากไก่

ทุ่งโนนสน (Thung Non Son) เป็นทุ่งหญ้าแบบสะวันนาสลับกับป่าสนเขา ตั้งอยู่ใจกลางอุทยาน ในช่วงปลายฝนต้นหนาวจะมีดอกไม้หลายชนิดผลัดกันเบ่งบานสะพรั่งเหมาะแก่การเยี่ยมชม

ที่มา : หนังสือประชาสัมพันธ์จังหวัดเพชรบูรณ์

เทศกาลประเพณีท้องถิ่นของจังหวัดเพชรบูรณ์

๑. งานมะขามหวานและงานกาชาดจังหวัดเพชรบูรณ์ มะขามหวานเป็นพืชเศรษฐกิจที่มีชื่อเสียงของจังหวัดเพชรบูรณ์ จนเป็นที่ทราบกันโดยทั่วกันว่าเพชรบูรณ์เป็น “เมืองมะขามหวาน” มีรสหวานสนิท โดยจะมีมากในช่วงเดือนมกราคม-กุมภาพันธ์ของทุกปี ดังนั้นจังหวัดเพชรบูรณ์จึงกำหนดจัดงานมะขามหวานและงานกาชาดในช่วงปลายเดือนมกราคมของทุกปี ภายในงานจะมีการประกวดมะขามหวาน การแสดงทางวัฒนธรรมตลอดจนการเล่นต่างๆ มากมาย

๒. งานศาลสมเด็จพระนเรศวร เดือนมกราคม กิจกรรมโดยสังเขป บวงสรวงดวงวิญญาณสมเด็จพระนเรศวรมหาราช, อนุรักษ์การเล่น, การแข่งขัน

๓. เทศกาลชิมมะขามหวานพันธุ์ตาแป๊ะ เดือนมกราคม กิจกรรมโดยสังเขป ประกวดมะขามหวานพันธุ์ตาแป๊ะ แสดงผลิตภัณฑ์มะขามหวาน

๔. งานบวงสรวงเจ้าพ่อศรีเทพ เดือนกุมภาพันธ์ กิจกรรมโดยสังเขป จัดริ้วขบวนแห่แต่ละหมู่บ้าน, จัดพิธีกรรมบวงสรวงเจ้าพ่อศรีเทพ

๕. งานบุญดอกแหมบาน เดือนกุมภาพันธ์ กิจกรรมโดยสังเขป ประกวดการถักไม้กวาด ประกวดเทพีดอกแหม

๖. เทศกาลอาหารสะอาดรสชาดอร่อย เดือนกุมภาพันธ์ กิจกรรมโดยสังเขป แข่งขันการทำอาหาร, ประกวดอาหาร

๗. งานประเพณีบุญกรรมฟ้า เดือนมีนาคม กิจกรรมโดยสังเขป บูชาผีฟ้า เผาข้าวหลาม

๘. งานบุญมหาชาติ เดือนมีนาคม กิจกรรมโดยสังเขป เทศน์ประวัติพระเวทสันดร

๙. งานบุญพระเวท เดือนมีนาคม กิจกรรมโดยสังเขป เทศน์มหาชาติ

๑๐. ประเพณีสงกรานต์ เดือนเมษายนกิจกรรมโดยสังเขป การละเล่นพื้นบ้าน, รดน้ำดำหัวผู้ใหญ่, ทำบุญตักบาตร ขนทรายไปก่อเจดีย์ในวัด สงฆ์น้ำพระพุทธรูป สวดมนต์

๑๑. บวงสรวงศาลหลักเมือง เดือนเมษายน กิจกรรมโดยสังเขป จัดงานฉลองสมโภชน์ศาลหลักเมือง นครบาลเพชรบูรณ์

๑๒. ประเพณีบุญบั้งไฟ เดือนพฤษภาคม กิจกรรมโดยสังเขป การแสดงพื้นบ้าน, การประกวดบั้งไฟสวยงาม

๑๓. งานเทศกาลขนมจีนและของดีเมืองหล่มเก่า เดือนมิถุนายน กิจกรรมโดยสังเขป แข่งขันทำขนมจีน, กินขนมจีน, ธิดาขนมจีน

๑๔. งานประเพณีอุ้มพระดำน้ำ ในช่วงเทศกาลสารทไทย ชาวเมืองเพชรบูรณ์จะแห่พระพุทธรูปคู่บ้านคู่เมือง คือพระพุทธรูปมหาธรรมราชา ซึ่งเป็นพระพุทธรูปทรงเครื่องสมัยลพบุรี ชาวบ้านพบในแม่น้ำป่าสัก บริเวณหน้าวัดไตรภูมิ จึงได้อัญเชิญมาประดิษฐานในวัด ต่อมาพระพุทธรูปองค์นี้ได้หายไปและมีผู้พบในแม่น้ำตรงที่พบครั้งแรก จึงถือกันว่าเป็นประเพณีของจังหวัดเพชรบูรณ์ เมื่อถึงเทศกาลสารทไทยจะมีการแห่พระพุทธรูปมหาธรรมราชา ไปจนรอบเมืองจนถึงหน้าวัดไตรภูมิ จากนั้นผู้ว่าราชการจังหวัด ซึ่งเป็นตัวแทนของชาวเพชรบูรณ์ จะเป็นผู้อุ้มพระลงดำน้ำทั้งสี่ทิศเพื่อเป็นสิริมงคลของจังหวัด ในวันแรม ๑๕ ค่ำ เดือน ๑๐ ของทุกปี

๑๕. ประเพณีสารทไทย เดือนตุลาคม กิจกรรมโดยสังเขป ตักบาตรด้วยข้าวกระยาสารท

๑๖. ประเพณีออกพรรษาและแข่งเรือ เดือนตุลาคม กิจกรรมโดยสังเขป จัดการแข่งขันเรือพาย ประเภทต่าง ๆ

๑๗. ประเพณีแห่เทียนพรรษา เดือนกรกฎาคม กิจกรรมโดยสังเขป การทำบุญตักบาตร นำเทียนไปถวายพระ

๑๘. งานสารทพรวน เดือนสิงหาคม กิจกรรมโดยสังเขป มีขนมกระยาสารทและทำอาหารคาวหวาน ให้แก่บรรพบุรุษตอนที่ ๔

๑๙. งานบุญกฐิน เดือนพฤศจิกายน กิจกรรมโดยสังเขป ตั้งกองกฐินแต่ละหมู่บ้านแล้วนำมาถวายวัด ต้องมีจีวร เป็นเครื่องประกอบ

๒๐. ประเพณีลอยกระทง เดือนพฤศจิกายน กิจกรรมโดยสังเขป การประกวดร้องเพลง, ประกวดนางนพมาศ, ออกร้านจำหน่ายสินค้า

๒๑. ประเพณีเส็งกลอง ล่องโคมไฟ ไหว้พ่อขุนผาเมือง เป็นประเพณีท้องถิ่นอำเภอหล่มสัก ที่ร่วมกันแข่งขันตีกลองยาวและกลองสองหน้าว่ากลองลูกใดจะมีเสียงไพเราะเพราะพริ้งกว่ากันเรียกว่า “การเส็งกลอง” เป็นการเล่นที่นิยมเล่นกันมาช้านาน ส่วนการล่องโคมไฟนั้นเชื่อกันว่าเป็นการบูชาเทพยดาบนสวรรค์ นิยมเล่นกันในวันออกพรรษา นอกจากนี้ยังมีการละเล่นพื้นเมืองต่างๆ มีอาหารพื้นเมืองที่น่าสนใจอย่างยิ่ง คือ “พาข้าวหย่อง” โดยจะมีการจัดงานบริเวณลานอนุสาวรีย์พ่อขุนผาเมือง

๒๒. งานบุญกวนข้าวทิพย์ เดือนพฤศจิกายน กิจกรรมโดยสังเขป ทำบุญกวนข้าวทิพย์

๒๓. ประเพณีข้าวหลามและของดีอำเภอน้ำหนาว เดือนธันวาคม กิจกรรมโดยสังเขป ประกวดธิดาข้าวหลาม, ประกวดการทำข้าวหลาม

๒๔. ปลายฝนต้นหนาวดูดาวบนดิน บ้านทับเบิก เดือนธันวาคม กิจกรรมโดยสังเขป การละเล่นพื้นเมืองต่าง ๆ

๒๕. ปีใหม่ม้ง เดือนธันวาคม-มกราคม กิจกรรมโดยสังเขปการละเล่นของชาวม้ง เช่น โยนลูกช่วง

๒๖. อบหมอกกอดหนาวดูดาวที่เขาค้อ เดือนธันวาคม - มกราคม กิจกรรมโดยสังเขป ดูดาว, การละเล่นต่าง ๆ โต้ลมหนาว

สินค้าและของฝากของจังหวัดเพชรบูรณ์

มะขามหวาน นับเป็นพืชเศรษฐกิจที่สำคัญอย่างหนึ่งของจังหวัดเพชรบูรณ์ ที่ขึ้นชื่อลือชาว่าเมืองเพชรบูรณ์ คือ “เมืองมะขามหวาน” ผลิตภัณฑ์แปรรูปจากมะขามหวาน ปัจจุบันนอกจากนี้จะมีมะขามหวานรสชาติดี ให้รับประทานแล้ว ยังมีผลิตภัณฑ์แปรรูปจากมะขามหวานเป็นของฝากของที่ระลึกจากเมืองเพชรบูรณ์ได้อีก เช่น มะขามแก้ว ท็อฟฟี่มะขาม มะขามคลุก มะขามหยี ฯลฯ สามารถหาซื้อได้ตามร้านขายของฝากทั่วไป

ไก่ย่างวิเชียรบุรี เป็นอาหารที่ขึ้นชื่ออีกอย่างหนึ่งของจังหวัดเพชรบูรณ์มีลักษณะพิเศษ คือ เนื้อไก่ จะสุกอย่างสม่ำเสมอ ลักษณะเหลืองกรอบน่ารับประทาน มีจำหน่ายอยู่บริเวณสามแยกอำเภอวิเชียรบุรี

ขนมจีนหล่มเก่า ซึ่งเป็นอาหารพื้นบ้านที่ขึ้นชื่ออีกชนิดหนึ่ง นักท่องเที่ยวที่มาถึงเพชรบูรณ์ ส่วนใหญ่ ต้องไปลองลิ้มชิมรสขนมจีน และซื้อหาไปเป็นของฝาก ปัจจุบันมีขนมจีนเส้นสด และสมุนไพรหลากหลายชนิด ซึ่งมีจำหน่าย ณ อ.หล่มสัก และอ.หล่มเก่า

ทรัพยากรธรรมชาติของจังหวัดเพชรบูรณ์

ป่าไม้ของจังหวัดเพชรบูรณ์ เป็นป่าดงดิบ ป่าเต็งรัง ป่าสนและป่าเบญจพรรณ ซึ่งส่วนใหญ่แล้วจะเป็น ป่าเบญจพรรณ จากข้อมูลการแปลภาพถ่ายดาวเทียม ปี ๒๕๕๑ พบว่า จังหวัดเพชรบูรณ์มีพื้นที่ป่าไม้เหลืออยู่ ประมาณ ๒,๕๔๔,๐๕๐ ไร่ หรือร้อยละ ๓๒.๑๓ ของพื้นที่จังหวัด และในปี พ.ศ.๒๕๕๓ ข้อมูล ณ วันที่ ๒๑ ตุลาคม ๒๕๕๓ พื้นที่ป่าไม้ที่อยู่ในความรับผิดชอบของกรมป่าไม้ทั้งสิ้น จำนวน ๒,๒๔๓,๕๕๑ ไร่ หรือ ประมาณ ๓,๕๘๙.๖๐ ตารางกิโลเมตร

ข้อมูลป่าสงวนแห่งชาติในท้องที่จังหวัดเพชรบูรณ์

ลำดับ	รายชื่อป่าสงวนแห่งชาติ	เนื้อที่ (ไร่)	จำแนกเขตการใช้ประโยชน์ (ไร่)		
			เพื่อการเกษตร (โซน A)	เพื่อเศรษฐกิจ (โซน E)	เพื่ออนุรักษ์ (โซน C)
๑	ป่าน้ำหนาว	๕๓๓,๑๒๕.๐๐	-	๑๔,๗๒๒.๗๒	๕๑๘,๔๐๒.๒๘
๒	ป่าวังโป่ง ชนแดน และป่าวังกำแพง	๕๙๐,๐๐๐.๐๐	-	๓๒๖,๕๒๖.๖๔	๒๖๓,๔๗๓.๓๖
๓	ป่าตะแบกและป่าห้วยใหญ่	๓๑๓,๑๒๕.๐๐	-	๑๕,๑๙๓.๗๕	๒๙๗,๙๓๑.๒๕
๔	ป่าห้วยหินและป่าคลองตึบ	๓๑๕,๕๙๓.๐๐	-	๕๕,๑๒๕.๐๐	๒๖๐,๔๖๘.๐๐
๕	ป่า ๒ ข้างทางสายชัยวิบูลย์	๕๑๓,๐๕๐.๐๐	๑๘๔,๔๒๕.๐๐	๓๒๓,๗๔๓.๕๙	๔,๘๘๑.๔๑
๖	ป่าลุ่มแม่น้ำป่าสัก	๑๔๘,๔๘๗.๐๐	-	๓๐,๘๕๐.๐๐	๑๑๗,๖๓๗.๐๐
๗	ป่าห้วยโจนและป่าวังสาร	๔๔,๕๕๐.๐๐	-	๕,๓๓๒.๘๒	๓๙,๒๑๗.๑๘
๘	ป่าลุ่มแม่น้ำป่าสักฝั่งซ้าย	๒๓๖,๗๕๐.๐๐	-	๓๒,๖๔๖.๗๗	๒๐๔,๑๐๓.๒๓
๙	ป่าลำกงและป่าคลองตะโก	๑๑๒,๙๕๐.๐๐	-	๓,๑๘๒.๕๙	๑๐๙,๗๖๗.๔๑
๑๐	ป่าฝั่งซ้ายแม่น้ำป่าสัก	๕๓๘,๒๐๐.๐๐	๗๙,๔๕๐.๐๐	๒๑๙,๐๖๘.๗๕	๒๓๙,๖๘๑.๒๕
๑๑	ป่าโคกช้างขาง	๕๒,๒๗๕.๐๐	-	๒๓,๗๕๐.๐๐	๒๘,๕๒๕.๐๐
๑๒	ป่าเขาปางก่อและป่าวังชมพู	๔๓๘,๔๖๙.๐๐	-	๖๐,๗๐๖.๒๕	๓๗๗,๗๖๒.๗๕
๑๓	ป่าเขาโปกหล่น	๑๑๖,๘๘๑.๐๐	-	๒๒,๕๕๒.๗๕	๙๔,๓๒๗.๒๕
	รวม	๓,๙๕๓,๔๕๕.๐๐	๒๖๓,๘๗๕.๐๐	๑,๑๓๓,๔๐๑.๖๓	๒,๕๕๖,๑๗๗.๓๗

ป่าอนุรักษ์ตามกฎหมายท้องที่จังหวัดเพชรบูรณ์

ลำดับ	ประเภท	เขตพื้นที่	เนื้อที่ (ไร่)	ทับซ้อน ป่าสงวนแห่งชาติ
๑	อุทยานแห่งชาติน้ำหนาว	น้ำหนาว	๔๓๖,๘๗๕.๐๐	ป่าน้ำหนาว
๒	อุทยานแห่งชาติทุ่งแสลงหลวง	เขาค้อ	๑๗๕,๖๒๕.๐๐	ป่าเขาปางก่อและป่าวัง ชมพู
๓	อุทยานแห่งชาติตาเดหมอก	เมือง	๑๘๑,๒๕๐.๐๐	-
๔	เขตรักษาพันธุ์สัตว์ป่าตะแบก-ห้วย ใหญ่	เมือง,หนองไผ่, บึงสามพัน	๑๘๓,๖๗๘.๕๐	-ป่าตะแบก/ห้วยใหญ่ -ป่าห้วยหิน/คลองตีบ -ป่าลำกง/คลองตะโก -ป่าฝั่งซ้ายแม่น้ำป่าสัก
๕	เขตรักษาพันธุ์สัตว์ป่าภูผาแดง	หล่มสัก	๑๔๖,๘๔๕.๐๐	ป่ากลุ่มน้ำป่าสักฝั่งซ้าย
๖	เขตห้ามล่าสัตว์ป่าเขาค้อ	เขาค้อ	๒๗,๒๐๐.๐๐	ป่าเขาปางก่อ/ป่าวังชมพู
๗	เขตห้ามล่าสัตว์ป่าวังโป่ง-ชนแดน	วังโป่ง	๙๒,๕๐๐.๐๐	ป่าวังโป่ง/ชนแดน/วัง กำแพง
รวม			๑,๒๔๓,๙๗๓.๕๐	

ที่มา: สำนักงานทรัพยากรธรรมชาติและสิ่งแวดล้อมจังหวัดเพชรบูรณ์ ข้อมูล ณ วันที่ ๒๐ มีนาคม ๒๕๕๕

แร่ธาตุ จากสภาพภูมิประเทศของจังหวัดเพชรบูรณ์ ส่วนใหญ่เป็นภูเขาจึงมีแหล่งแร่กระจายอยู่ทั่วไป แร่ที่สำคัญ ได้แก่ ทองคำ หินปูน เอนดีไซต์ เหล็ก โดโลไมต์ แกรนิต บะซอลต์ และน้ำมัน ปิโตรเลียม เป็นต้น โดยมีการขุดเจาะน้ำมันดิบที่อำเภอวิเชียรบุรี

ปริมาณแร่ที่ผลิตได้ จำแนกตามชนิดแร่ ปี พ.ศ. ๒๕๕๓ - ๒๕๕๔

ลำดับ	ชนิดแร่	จำนวนที่ผลิตได้/ปี(เมตริกตัน)	
		ปี พ.ศ.๒๕๕๓	ปี พ.ศ.๒๕๕๔
๑	หินปูน (หินอุตสาหกรรมชนิดก่อสร้าง)	๒,๒๗๖,๘๔๐	๙๐๘,๙๔๘
๒	เอนดีไซต์	๑,๑๗๓,๕๓๗.๒๐	๙๐,๙๒๘
๓	โดโลไมต์	๑๓,๐๐๐	๗,๐๐๐
๔	แกรนิต (หินประดับ)	-	-
๕	เหล็ก	-	-
๖	ทองคำ	-	-

ที่มา: สำนักงานอุตสาหกรรมจังหวัดเพชรบูรณ์ ข้อมูล ณ วันที่ ๓๐ พฤษภาคม ๒๕๕๔

ดิน จากลักษณะทางธรณีวิทยาและสภาพภูมิประเทศของจังหวัดเพชรบูรณ์ ทำให้ทรัพยากรดินมีหลายชนิด แบ่งเป็นดินที่ราบลุ่มแม่น้ำและลานตะพักลำน้ำ ประมาณร้อยละ ๕๓ ของพื้นที่ ซึ่งเป็นดินที่มีความอุดมสมบูรณ์ปานกลางถึงระดับสูง มีสภาพเหมาะแก่การทำเกษตรกรรม เป็นดินภูเขาและเนินเขา ประมาณ ร้อยละ ๔๗ ของพื้นที่

แหล่งน้ำ จังหวัดเพชรบูรณ์ มีแม่น้ำป่าสักเป็นแม่น้ำสายหลักของจังหวัดไหลผ่านตอนกลางของจังหวัด โดยไหลผ่านถึง ๗ อำเภอ ของจังหวัดเพชรบูรณ์จากทิศเหนือสู่ทิศใต้ และไหลไปรวมกับแม่น้ำเจ้าพระยา ที่จังหวัดพระนครศรีอยุธยา และเนื่องจากจังหวัดเพชรบูรณ์มีเทือกเขาล้อมรอบ จึงทำให้เกิดลำธารสายสั้น ๆ มากมาย แหล่งน้ำในจังหวัดมีทั้งสิ้น ๓๙๘ แห่ง ดังนี้

จำนวนแหล่งน้ำ จำแนกตามประเภทแหล่งน้ำ แยกเป็นรายอำเภอ

อำเภอ	รวม	ประเภทแหล่งน้ำ				
		อ่างเก็บน้ำ		ฝายคอนกรีต	สระ/หนอง/ บึง	คู/คลอง
		ขนาดกลาง	ขนาดเล็ก			
เมือง	๗๕	๓	๓	๑๑	๑๖	๔๒
หล่มสัก	๕๓	๑	๒	๑๒	๒๑	๑๗
หล่มเก่า	๒๖	-	๒	๒	๑๘	๔
ชนแดน	๔๔	-	๑	๔	๖	๓๓
หนองไผ่	๓๕	-	๓	๓	๖	๒๓
บึงสามพัน	๓๔	-	๒	๓	๖	๒๓
วิเชียรบุรี	๖๔	-	๑	๖	๘	๔๙
ศรีเทพ	๓๔	-	-	๔	๕	๒๕
น้ำหนาว	-	-	-	-	-	-
เขาค้อ	๑๖	-	๑๕	๑	-	-
วังโป่ง	๑๗	-	๑	๕	๒	๙
รวม	๓๙๘	๔	๓๐	๕๑	๘๘	๒๒๕

การเกษตรกรรม ประชากรส่วนใหญ่ของจังหวัดเพชรบูรณ์ประกอบอาชีพเกษตรกรรม ซึ่งพืชเศรษฐกิจที่สำคัญ ได้แก่ ข้าวโพดเลี้ยงสัตว์ ข้าว ถั่วเขียวถั่วมัน ถั่วเหลือง ข้าวฟ่างเลี้ยงสัตว์ และพืชผักต่าง ๆ นอกจากนี้ยังมีไม้ผลเศรษฐกิจ ที่สำคัญ คือ มะขามหวาน ส่วนพืชผัก ถือว่าเป็นแหล่งปลูกผักที่สำคัญจังหวัดหนึ่งในภาคเหนือ พร้อมทั้งเป็นศูนย์กลางการกระจายสินค้าพืชผักไปยังภูมิภาคอื่น ๆ นอกจากการเกษตรแล้ว ประชากรในจังหวัดยังทำอาชีพด้านปศุสัตว์อีกด้วย ดังนี้

แสดงข้อมูลด้านการเกษตรกรรมและปศุสัตว์ของจังหวัดเพชรบูรณ์ ปี ๒๕๕๔

ลำดับ	รายการ	จำนวน
๑.	จำนวนเกษตรกร	๑๑๙,๒๗๔ ครัวเรือน
๒.	ข้าว	๑,๐๒๗,๐๐๐ ตัน
๓.	พืชไร่	๔,๐๐๐,๙๑๕ ตัน
๔.	พืชผัก	๓๖๒,๘๓๔ ตัน
๕.	โคเนื้อ	๑๑๒,๐๘๒ ตัว
๖.	โคนม	๓,๓๒๓ ตัว
๗.	กระบือ	๔,๘๙๕ ตัว
๘.	สุกร	๖๑,๒๖๙ ตัว
๙.	สัตว์ปีก (เป็ดและไก่)	๕,๖๘๕,๒๕๒ ตัว
๑๐.	แพะ	๙,๒๐๐ ตัว
๑๑.	แกะ	๑,๑๖๐ ตัว

ข้อมูล: ๑. สำนักงานปศุสัตว์จังหวัดเพชรบูรณ์ ณ วันที่ ๑ มกราคม ๒๕๕๔

๒. สำนักงานเกษตรจังหวัดเพชรบูรณ์ ณ เดือนธันวาคม ๒๕๕๔

การศึกษาของจังหวัดเพชรบูรณ์ จังหวัดเพชรบูรณ์ได้แบ่งพื้นที่เขตการศึกษาออกเป็น ๔ เขต ประกอบด้วย

- เขตพื้นที่การศึกษาประถมศึกษาเพชรบูรณ์ เขต ๑ ตั้งอยู่ที่ อำเภอเมืองเพชรบูรณ์
พื้นที่รับผิดชอบ คือ อำเภอเมือง ชนแดน และวังโป่ง
 - เขตพื้นที่การศึกษาประถมศึกษาเพชรบูรณ์ เขต ๒ ตั้งอยู่ที่ อำเภอหล่มสัก
พื้นที่รับผิดชอบ คือ อำเภอหล่มสัก หล่มเก่า เขาค้อ และน้ำหนาว
 - เขตพื้นที่การศึกษาประถมศึกษาเพชรบูรณ์ เขต ๓ ตั้งอยู่ที่ อำเภอบึงสามพัน
พื้นที่รับผิดชอบ คือ อำเภอหนองไผ่ บึงสามพัน วิเชียรบุรี และศรีเทพ
 - เขตพื้นที่ศึกษามัธยมศึกษา เขต ๔๐ เพชรบูรณ์ ตั้งอยู่ที่ ศาลากลางจังหวัดเพชรบูรณ์
พื้นที่รับผิดชอบ คือ โรงเรียนมัธยมศึกษาในเขตจังหวัดเพชรบูรณ์
- นอกจากนี้จังหวัดเพชรบูรณ์ยังมีวิทยาลัยการอาชีวศึกษา จำนวน ๒ แห่ง คือ
วิทยาลัยเทคนิคเพชรบูรณ์ และวิทยาลัยสารพัดช่างเพชรบูรณ์

สำนักงานเขตพื้นที่การศึกษาประถมศึกษาเพชรบูรณ์ เขต ๑

จำนวนโรงเรียน

อำเภอ	จำนวนโรงเรียน		รวม	หมายเหตุ
	ระดับ ประถมศึกษา	ระดับมัธยมศึกษา		
อ.เมืองฯ	๖๒	๒๒	๘๔	
อ.ชนแดน	๓๗	๑๕	๕๒	
อ.วังโป่ง	๑๓	๘	๒๑	
รวม	๑๑๒	๔๕	๑๕๗	

จำนวนศูนย์พัฒนาประสิทธิภาพการศึกษา

ลำดับที่	รายชื่อศูนย์พัฒนาประสิทธิภาพการศึกษาพื้นที่	หมายเหตุ
๑	ศูนย์พัฒนาประสิทธิภาพการศึกษาพื้นที่ในเมือง	
๒	ศูนย์พัฒนาประสิทธิภาพการศึกษาพื้นที่ท่าพล-นางั่ว	
๓	ศูนย์พัฒนาประสิทธิภาพการศึกษาพื้นที่เมืองใหม่บุรพา	
๔	ศูนย์พัฒนาประสิทธิภาพการศึกษาพื้นที่เอราวัณตาดหมอก	
๕	ศูนย์พัฒนาประสิทธิภาพการศึกษาพื้นที่บ้านโตก นายม ซอนไพร	
๖	ศูนย์พัฒนาประสิทธิภาพการศึกษาพื้นที่ช้างเผือก	
๗	ศูนย์พัฒนาประสิทธิภาพการศึกษาพื้นที่เพชร-ชนแดน	
๘	ศูนย์พัฒนาประสิทธิภาพการศึกษาพื้นที่ท่าข้าม	
๙	ศูนย์พัฒนาประสิทธิภาพการศึกษาพื้นที่ดงขุย	
๑๐	ศูนย์พัฒนาประสิทธิภาพการศึกษาพื้นที่เพชร-วังโป่ง	
๑๑	ศูนย์พัฒนาประสิทธิภาพการศึกษาพื้นที่ท้ายดง-วังหิน	

จำนวนข้าราชการครูสายผู้บริหารและสายปฏิบัติงาน

ลำดับ	ตำแหน่ง	จำนวน/คน	หมายเหตุ
๑	ผู้อำนวยการเชี่ยวชาญพิเศษ	-	
๒	ผู้อำนวยการเชี่ยวชาญ	-	
๓	ผู้อำนวยการชำนาญการพิเศษ	๑๐๙	
๔	ผู้อำนวยการชำนาญการ	๓๕	
๕	ผู้อำนวยการ	๑	
๖	ครูเชี่ยวชาญ	-	
๗	ครูชำนาญการพิเศษ	๓๖๑	
๘	ครูชำนาญการ	๙๗๓	
๙	ครู	๑๖๑	
๑๐	ครูผู้ช่วย	๕๙	

จำนวนนักเรียน จำแนกตามชั้น เพศ และห้องเรียน

ระดับชั้น	จำนวนนักเรียน			จำนวนห้องเรียน
	ชาย	หญิง	รวม	
อนุบาล ๑	๑,๑๐๔	๑,๐๔๑	๒,๑๔๕	๑๕๘
อนุบาล ๒	๑,๑๔๓	๑,๐๒๗	๒,๑๗๐	๑๕๙
ประถมศึกษาปีที่ ๑	๑,๒๘๗	๑,๒๒๔	๒,๕๑๑	๑๖๙
ประถมศึกษาปีที่ ๒	๑,๒๕๐	๑,๑๘๘	๒,๔๓๘	๑๗๐
ประถมศึกษาปีที่ ๓	๑,๒๐๒	๑,๑๗๗	๒,๓๗๙	๑๗๒
ประถมศึกษาปีที่ ๔	๑,๒๙๐	๑,๒๒๐	๒,๕๑๐	๑๗๐
ประถมศึกษาปีที่ ๕	๑,๔๓๙	๑,๑๙๔	๒,๖๓๓	๑๗๓
ประถมศึกษาปีที่ ๖	๑,๓๖๔	๑,๓๓๗	๒,๗๐๑	๑๗๒
มัธยมศึกษาปีที่ ๑	๗๐๔	๕๕๕	๑,๒๕๙	๑๕๖
มัธยมศึกษาปีที่ ๒	๗๓๔	๕๗๙	๑,๓๑๓	๕๔
มัธยมศึกษาปีที่ ๓	๗๕๖	๕๔๓	๑,๒๙๙	๕๗
รวม	๑๒,๓๐๙	๑๑,๐๘๕	๒๓,๓๙๔	๑,๖๑๐

ที่มา: สำนักงานเขตพื้นที่การศึกษาเพชรบูรณ์ เขต ๑ ข้อมูล ณ วันที่ ๑๐ มิถุนายน ๒๕๕๔

สำนักงานเขตพื้นที่การศึกษาประถมศึกษาเพชรบูรณ์ เขต ๒

จำนวนโรงเรียน

อำเภอ	จำนวนโรงเรียน		รวม	หมายเหตุ
	ระดับประถมศึกษา	ระดับมัธยมศึกษา		
อ.หล่มสัก	๖๓	๒๔	๘๗	
อ.หล่มเก่า	๓๘	๑๔	๕๒	
อ.เขาค้อ	๔	๗	๑๑	
อ.น้ำหนาว	๗	๗	๑๔	
รวม	๑๑๒	๕๒	๑๖๔	

จำนวนศูนย์เครือข่ายพัฒนาคุณภาพการศึกษา

ลำดับที่	รายชื่อศูนย์เครือข่ายพัฒนาคุณภาพการศึกษา	หมายเหตุ
๑	ศูนย์เครือข่ายพัฒนาคุณภาพการศึกษาน้ำก้อหนองไขว่	
๒	ศูนย์เครือข่ายพัฒนาคุณภาพการศึกษาน้ำซุ่น	
๓	ศูนย์เครือข่ายพัฒนาคุณภาพการศึกษาหล่มสักตาลเดี่ยว	
๔	ศูนย์เครือข่ายพัฒนาคุณภาพการศึกษาปากช่อง	
๕	ศูนย์เครือข่ายพัฒนาคุณภาพการศึกษาลานบ่า	
๖	ศูนย์เครือข่ายพัฒนาคุณภาพการศึกษาหลักเมือง	
๗	ศูนย์เครือข่ายพัฒนาคุณภาพการศึกษาน้ำกลางข้างตะลูด	
๘	ศูนย์เครือข่ายพัฒนาคุณภาพการศึกษาดิว้ห้วยไร่	
๙	ศูนย์เครือข่ายพัฒนาคุณภาพการศึกษาดอยบุญหลง	
๑๐	ศูนย์เครือข่ายพัฒนาคุณภาพการศึกษาวังบาล	
๑๑	ศูนย์เครือข่ายพัฒนาคุณภาพการศึกษาศีลาตาดกลอย	
๑๒	ศูนย์เครือข่ายพัฒนาคุณภาพการศึกษานินเกาะแขง	
๑๓	ศูนย์เครือข่ายพัฒนาคุณภาพการศึกษานินฮาวนาซ่า	
๑๔	ศูนย์เครือข่ายพัฒนาคุณภาพการศึกษาลุ่มเก่า	
๑๕	ศูนย์เครือข่ายพัฒนาคุณภาพการศึกษาน้ำหนาว	
๑๖	ศูนย์เครือข่ายพัฒนาคุณภาพการศึกษาวังกวางหลักด่าน	
๑๗	ศูนย์เครือข่ายพัฒนาคุณภาพการศึกษาท่งสนเข็ก	
๑๘	ศูนย์เครือข่ายพัฒนาคุณภาพการศึกษาเขาค้อ	

จำนวนข้าราชการครูสายผู้บริหารและสายปฏิบัติงาน

ลำดับ	ตำแหน่ง	จำนวน/คน	หมายเหตุ
๑	ผู้อำนวยการเชี่ยวชาญพิเศษ	-	
๒	ผู้อำนวยการเชี่ยวชาญ	๑	
๓	ผู้อำนวยการชำนาญการพิเศษ	๑๓๐	
๔	ผู้อำนวยการชำนาญการ	๑๘	
๕	ผู้อำนวยการ	๒	
๖	ครูเชี่ยวชาญ	-	
๗	ครูชำนาญการพิเศษ	๕๒๒	
๘	ครูชำนาญการ	๖๗๙	
๙	ครู	๑๔๙	
๑๐	ครูผู้ช่วย	๔๘	

จำนวนนักเรียน จำแนกตามชั้น เพศ และห้องเรียน

ระดับชั้น	จำนวนนักเรียน			จำนวนห้องเรียน
	ชาย	หญิง	รวม	
อนุบาล ๑	๑,๐๕๙	๙๓๔	๑,๙๙๓	๑๖๓
อนุบาล ๒	๑,๐๖๓	๙๙๐	๒,๐๕๓	๑๖๕
ประถมศึกษาปีที่ ๑	๑,๓๑๔	๑,๑๔๓	๒,๔๕๗	๑๗๘
ประถมศึกษาปีที่ ๒	๑,๑๙๒	๑,๐๖๗	๒,๒๕๙	๑๗๕
ประถมศึกษาปีที่ ๓	๑,๐๐๗	๙๖๒	๑,๙๖๙	๑๗๐
ประถมศึกษาปีที่ ๔	๑,๑๐๐	๑,๐๐๖	๒,๑๐๖	๑๗๑
ประถมศึกษาปีที่ ๕	๑,๑๖๑	๑,๐๖๑	๒,๒๒๒	๑๖๙
ประถมศึกษาปีที่ ๖	๑,๒๐๕	๑,๐๙๗	๒,๓๐๒	๑๖๙
มัธยมศึกษาปีที่ ๑	๖๗๑	๖๐๕	๑,๒๗๖	๕๘
มัธยมศึกษาปีที่ ๒	๖๕๒	๖๓๐	๑,๒๘๒	๖๐
มัธยมศึกษาปีที่ ๓	๗๗๔	๖๘๕	๑,๔๕๙	๖๑
มัธยมศึกษาปีที่ ๔	๑๓๕	๑๗๔	๓๐๙	๙
มัธยมศึกษาปีที่ ๕	๑๑๗	๑๔๖	๒๖๓	๙
มัธยมศึกษาปีที่ ๖	๑๒๐	๑๒๖	๒๔๖	๑๐
รวม	๑๑,๕๑๓	๑๐,๕๘๙	๒๒,๑๐๒	๑,๕๖๕

ที่มา: สำนักงานเขตพื้นที่การศึกษาเพชรบูรณ์ เขต ๒ ข้อมูล ณ วันที่ ๑๐ มิถุนายน ๒๕๕๔

สำนักงานเขตพื้นที่การศึกษาประถมศึกษาเพชรบูรณ์ เขต ๓

จำนวนโรงเรียน

อำเภอ	จำนวนโรงเรียน		รวม	หมายเหตุ
	ระดับประถมศึกษา	ระดับมัธยมศึกษา		
อ.หนองไผ่	๕๙	-	๕๙	
อ.บึงสามพัน	๓๘	-	๓๘	
อ.วิเชียรบุรี	๖๓	-	๖๓	
อ.ศรีเทพ	๔๐	-	๔๐	
รวม	๒๐๐	-	๒๐๐	

จำนวนศูนย์เครือข่ายพัฒนาคุณภาพการศึกษา

ลำดับที่	รายชื่อศูนย์เครือข่ายพัฒนาคุณภาพการศึกษา	หมายเหตุ
๑	ศูนย์เครือข่ายพัฒนาวิชาการนาเฉลียงห้วยโป่งยางงาม	
๒	ศูนย์เครือข่ายพัฒนาวิชาการหนองไผ่	
๓	ศูนย์เครือข่ายพัฒนาวิชาการบ้านโกชนบัววัฒนา	
๔	ศูนย์เครือข่ายพัฒนาวิชาการท่าแดงวังท่าดี	
๕	ศูนย์เครือข่ายพัฒนาวิชาการวังโบสถ์บ่อไทย	
๖	ศูนย์เครือข่ายพัฒนาวิชาการท่าด่าง	
๗	ศูนย์เครือข่ายพัฒนาวิชาการกองทูลเพชรละคร	
๘	ศูนย์เครือข่ายพัฒนาวิชาการโคกปรัง	
๙	ศูนย์เครือข่ายพัฒนาวิชาการสระประดู่	
๑๐	ศูนย์เครือข่ายพัฒนาวิชาการพุดเตยพุดขาม	
๑๑	ศูนย์เครือข่ายพัฒนาวิชาการวังใหญ่ภูน้ำหยด	
๑๒	ศูนย์เครือข่ายพัฒนาวิชาการซับสนุมบุรณชัยน้อย	
๑๓	ศูนย์เครือข่ายพัฒนาวิชาการบ่อรัง	
๑๔	ศูนย์เครือข่ายพัฒนาวิชาการน้ำร้อนยางสาว	
๑๕	ศูนย์เครือข่ายพัฒนาวิชาการบึงสามพันหนองแจ่ง	
๑๖	ศูนย์เครือข่ายพัฒนาวิชาการซับสนุมทอดซบไม้แดง	
๑๗	ศูนย์เครือข่ายพัฒนาวิชาการวังพิบูลศรีมงคลพญาวัง	
๑๘	ศูนย์เครือข่ายพัฒนาวิชาการกันจู่สระแก้ว	
๑๙	ศูนย์เครือข่ายพัฒนาวิชาการโคกสะอาดสระกรวด	
๒๐	ศูนย์เครือข่ายพัฒนาวิชาการนาสนุ่น	
๒๑	ศูนย์เครือข่ายพัฒนาวิชาการศรีเทพหนองย่างทอย	
๒๒	ศูนย์เครือข่ายพัฒนาวิชาการคลองกระจิง	

จำนวนข้าราชการครูสายผู้บริหารและสายปฏิบัติงาน

ลำดับ	ตำแหน่ง	จำนวน/คน	หมายเหตุ
๑	ผู้อำนวยการเชี่ยวชาญพิเศษ	-	
๒	ผู้อำนวยการเชี่ยวชาญ	๒	
๓	ผู้อำนวยการชำนาญการพิเศษ	๑๒๙	
๔	ผู้อำนวยการชำนาญ	๔๙	
๕	ผู้อำนวยการ	-	
๖	ครูเชี่ยวชาญ	๓	
๗	ครูชำนาญการพิเศษ	๓๙๑	
๘	ครูชำนาญการ	๑,๓๑๘	
๙	ครู	๕๐๐	
๑๐	ครูผู้ช่วย	๑๖๕	

จำนวนนักเรียน จำแนกตามชั้น เพศ และห้องเรียน

ระดับชั้น	จำนวนนักเรียน			จำนวนห้องเรียน
	ชาย	หญิง	รวม	
อนุบาล ๑	๑,๗๕๐	๑,๕๓๙	๓,๒๘๙	๒๑๑
อนุบาล ๒	๑,๖๓๗	๑,๔๘๒	๓,๑๑๙	๒๑๙
ประถมศึกษาปีที่ ๑	๑,๗๔๙	๑,๖๖๑	๓,๔๑๐	๒๒๗
ประถมศึกษาปีที่ ๒	๑,๗๐๘	๑,๖๐๓	๓,๓๑๑	๒๒๒
ประถมศึกษาปีที่ ๓	๑,๖๒๔	๑,๔๗๕	๓,๐๙๙	๒๒๐
ประถมศึกษาปีที่ ๔	๑,๖๔๒	๑,๔๗๑	๓,๑๑๓	๒๒๑
ประถมศึกษาปีที่ ๕	๑,๗๗๑	๑,๖๐๔	๓,๓๗๕	๒๑๘
ประถมศึกษาปีที่ ๖	๑,๘๑๑	๑,๗๐๑	๓,๕๑๒	๒๒๓
มัธยมศึกษาปีที่ ๑	๑,๐๒๕	๗๗๖	๑,๘๐๑	๗๖
มัธยมศึกษาปีที่ ๒	๑,๐๑๖	๘๔๐	๑,๘๕๖	๘๑
มัธยมศึกษาปีที่ ๓	๑,๑๑๕	๘๗๘	๑,๙๙๓	๘๔
มัธยมศึกษาปีที่ ๔	๑๑	๕	๑๖	๑
มัธยมศึกษาปีที่ ๕	๑๔	๑๗	๓๑	๑
มัธยมศึกษาปีที่ ๖	๑๐	๓๐	๔๐	๒
รวมทั้งสิ้น	๑๖,๘๘๓	๑๕,๐๘๒	๓๑,๙๖๕	๒,๐๐๖

ที่มา: สำนักงานเขตพื้นที่การศึกษาเพชรบูรณ์ เขต ๓ ข้อมูล ณ วันที่ ๑๙ มีนาคม ๒๕๕๕

สำนักงานเขตพื้นที่การศึกษามัธยมศึกษา เขต ๔๐ มีโรงเรียนในสังกัดจำนวน ๓๙ โรงเรียน ดังนี้

รายชื่อโรงเรียนมัธยมศึกษา

ลำดับที่	รายชื่อโรงเรียนมัธยมศึกษาในสังกัด	อำเภอ
๑	โรงเรียนเพชรพิทยาคม	เมือง
๒	โรงเรียนสวนกุหลาบวิทยาลัยเพชรบูรณ์	เมือง
๓	โรงเรียนเนินพิทยาคม	เมือง
๔	โรงเรียนวิทยานุกูลนารี	เมือง
๕	โรงเรียนเพชรบูรณ์วิทยา	เมือง
๖	โรงเรียนพัชรพิทยาคม	เมือง
๗	โรงเรียนวังโป่งศึกษา	วังโป่ง
๘	โรงเรียนวังโป่งพิทยาคม	วังโป่ง
๙	โรงเรียนชนแดนพิทยาคม	ชนแดน
๑๐	โรงเรียนดงขุยพิทยาคม	ชนแดน
๑๑	โรงเรียนหล่มสักพิทยาคม	หล่มสัก
๑๒	โรงเรียนผาเมืองพิทยาคม	หล่มสัก
๑๓	โรงเรียนเมืองกลางพิทยาคม	หล่มสัก
๑๔	โรงเรียนกาญจนาภิเษกวิทยาลัยเพชรบูรณ์	หล่มสัก
๑๕	โรงเรียนดีวีพิทยาคม	หล่มสัก
๑๖	โรงเรียนผาแดงพิทยาคม	หล่มสัก
๑๗	โรงเรียนศรีจันทร์วิทยาคมรัชมง์คลาภิเษก	หล่มสัก
๑๘	โรงเรียนหล่มเก่าพิทยาคม	หล่มเก่า
๑๙	โรงเรียนเมืองрадพิทยาคม	หล่มเก่า
๒๐	โรงเรียนแคมป์สนพิทยาคม	เขาค้อ
๒๑	โรงเรียนร่มเกล้าเขาค้อเพชรบูรณ์	เขาค้อ
๒๒	โรงเรียนน้ำหนาวพิทยาคม	น้ำหนาว
๒๓	โรงเรียนหนองไผ่	หนองไผ่
๒๔	โรงเรียนเพชรละครวิทยา	หนองไผ่
๒๕	โรงเรียนท่าดั่งพิทยาคม	หนองไผ่
๒๖	โรงเรียนนาเฉลียงพิทยาคม	หนองไผ่
๒๗	โรงเรียนซับบอนพิทยาคม	บึงสามพัน
๒๘	โรงเรียนบึงสามพันพิทยาคม	บึงสามพัน
๒๙	โรงเรียนวังพิกุลพิทยาคม	บึงสามพัน

รายชื่อโรงเรียนมัธยมศึกษา

ลำดับที่	รายชื่อโรงเรียนมัธยมศึกษาในสังกัด	อำเภอ
๓๐	โรงเรียนศรีมงคลวิทยา	บึงสามพัน
๓๑	โรงเรียนนิคมศิลปป้อนุสรณ์	วิเชียรบุรี
๓๒	โรงเรียนน้ำร้อนวิทยา	วิเชียรบุรี
๓๓	โรงเรียนโคกปรังวิทยา	วิเชียรบุรี
๓๔	โรงเรียนพุกามครุฑมณีอุทิศ	วิเชียรบุรี
๓๕	โรงเรียนวังใหญ่วิทยา	วิเชียรบุรี
๓๖	โรงเรียนชัยสมบูรณวิทยา	วิเชียรบุรี
๓๗	โรงเรียนศรีเทพประชาสรรค์	ศรีเทพ
๓๘	โรงเรียนเมืองศรีเทพ	ศรีเทพ
๓๙	โรงเรียนนาสนุ่นวิทยา	ศรีเทพ

ที่มา: สำนักงานเขตพื้นที่การศึกษามัธยมศึกษา เขต ๔๐ ข้อมูล ณ เดือนเมษายน ๒๕๕๕

วิทยาลัยเทคนิคเพชรบูรณ์

จำนวนข้าราชการครูสายผู้บริหารและสายปฏิบัติงาน

ลำดับ	ตำแหน่ง	จำนวน/คน	หมายเหตุ
๑	ผู้อำนวยการชำนาญการพิเศษ	๑	
๒	รองผู้อำนวยการชำนาญการพิเศษ	๔	
๓	ครูเชี่ยวชาญ	๑	
๔	ครูชำนาญการพิเศษ	๒๘	
๕	ครูชำนาญการ	๖๙	
๖	ครู	๖	
๗	ครูผู้ช่วย	๑	

จำนวนนักเรียน จำแนกตามชั้น เพศ และห้องเรียน

ระดับชั้น	จำนวนนักเรียน			จำนวนห้องเรียน
	ชาย	หญิง	รวม	
ประกาศนียบัตรวิชาชีพ ปีที่ ๑ (ปวช.๑)	๗๕๙	๔๑๑	๑,๑๗๐	๕๕
ประกาศนียบัตรวิชาชีพ ปีที่ ๒ (ปวช.๒)	๓๙๙	๓๑๑	๗๑๐	๓๖
ประกาศนียบัตรวิชาชีพ ปีที่ ๓ (ปวช.๓)	๔๔๒	๓๐๕	๗๔๗	๓๕
รวม	๑,๖๐๐	๑,๐๒๗	๒,๖๒๗	๑๒๖

ที่มา: วิทยาลัยเทคนิคเพชรบูรณ์ ข้อมูล ณ วันที่ ๒๐ มีนาคม ๒๕๕๕

วิทยาลัยสารพัดช่างเพชรบูรณ์

จำนวนข้าราชการครูสายผู้บริหารและสายปฏิบัติงาน

ลำดับ	ตำแหน่ง	จำนวน/คน	หมายเหตุ
๑	ผู้อำนวยการชำนาญการพิเศษ	๑	
๒	ผู้อำนวยการชำนาญการ	๓	
๓	ครูชำนาญการพิเศษ	๒	
๔	ครูชำนาญการ	๑๕	
๕	ครู	๒	
๖	ครูผู้ช่วย	๑	

จำนวนนักเรียน จำแนกตามชั้น เพศ และห้องเรียน

ระดับชั้น	จำนวนนักเรียน			จำนวนห้องเรียน
	ชาย	หญิง	รวม	
ประกาศนียบัตรวิชาชีพ ปีที่ ๑ (ปวช.๑)	๗๖	๕๖	๑๓๒	๙
ประกาศนียบัตรวิชาชีพ ปีที่ ๒ (ปวช.๒)	๗๙	๔๑	๑๒๐	๗
ประกาศนียบัตรวิชาชีพ ปีที่ ๓ (ปวช.๓)	๘๗	๔๕	๑๓๒	๗
ประกาศนียบัตรวิชาชีพชั้นสูง ปีที่ ๑ (ปวส.๑)	๒๒	๑๑	๓๓	๒
ประกาศนียบัตรวิชาชีพชั้นสูง ปีที่ ๒ (ปวส.๒)	๑๙	-	๑๙	๑
รวม	๒๘๓	๑๕๓	๔๓๖	๒๖

ที่มา: วิทยาลัยสารพัดช่างเพชรบูรณ์ ข้อมูล ณ วันที่ ๒๓ มีนาคม ๒๕๕๕

ด้านการสาธารณสุขของจังหวัดเพชรบูรณ์

จำนวนสถานพยาบาลในเขตจังหวัดเพชรบูรณ์ จำแนกเป็นรายอำเภอ

อำเภอ	รพท./เตียง	รพช./เตียง	สต./สช.	รพ.เอกชน/ เตียง	การพยาบาล ผดุงครรภ์	ทันตกรรม
เมืองฯ	๑/๕๐๘	-	๒๓/-	๒/๕๐	๒๘	๖
หล่มสัก	-	๑/๙๐	๓๑/-	๑/๓๐	๑๙	๓
หล่มเก่า	-	๑/๖๐	๑๔/-	-	๑	๑
เขาค้อ	-	๑/๓๐	๑๐/-	-	๔	-
น้ำหนาว	-	๑/๑๐	๔/-	-	-	-
วังโป่ง	-	๑/๓๐	๘/-	-	๕	-
ชนแดน	-	๑/๖๐	๑๓/-	-	๑๔	-
หนองไผ่	-	๑/๖๐	๑๕/-	-	๑๓	-
บึงสามพัน	-	๑/๖๐	๙/-	-	๑๐	๓
วิเชียรบุรี	-	๑/๑๕๐	๑๗/-	-	๒๐	-
ศรีเทพ	-	๑/๓๐	๙/-	-	๑๑	-
รวม	๑/๕๐๘	๑๐/๕๘๐	๑๕๓/-	๓/๘๐	๑๒๕	๑๓

อัตรากำลังแพทย์ ทันตแพทย์ เภสัชกร พยาบาลวิชาชีพ เจ้าหน้าที่สาธารณสุข ของจังหวัดเพชรบูรณ์

อำเภอ	แพทย์	ทันตแพทย์	พยาบาล วิชาชีพ	เภสัชกร	เจ้าหน้าที่ สาธารณสุข
เมืองฯ	๔๕	๘	๒๘๘	๒๐	๘๐
หล่มสัก	๙	๔	๑๒๓	๖	๙๑
หล่มเก่า	๔	๓	๘๖	๓	๔๗
เขาค้อ	๓	๒	๓๔	๒	๒๖
น้ำหนาว	๒	๑	๑๑	๑	๑๓
วังโป่ง	๓	๒	๓๒	๓	๑๘
ชนแดน	๕	๒	๔๐	๔	๓๕
หนองไผ่	๗	๒	๕๙	๓	๔๓
บึงสามพัน	๔	๓	๔๔	๕	๒๙
วิเชียรบุรี	๑๐	๓	๗๘	๗	๕๒
ศรีเทพ	๔	๑	๒๙	๑	๓๓
รวม	๙๖	๓๑	๘๒๔	๕๕	๔๖๗

การพาณิชย์กรรมและการบริการ

จังหวัดเพชรบูรณ์ ประกอบด้วยบริษัทจำกัด ที่ดำเนินกิจการด้านพาณิชย์กรรมและการบริการ จำนวน ๒๔๓ แห่ง มีห้างหุ้นส่วนจำกัด จำนวน ๑,๐๓๑ แห่ง มีห้างหุ้นส่วนสามัญ จำนวน ๗ แห่ง และที่ดำเนินกิจการด้านพาณิชย์กรรมและการบริการโดยจดทะเบียนพาณิชย์ จำนวน ๗๔๗ แห่ง มีสถานประกอบเทศพาณิชย์ ซึ่งประกอบด้วย สถานธนาภิบาล จำนวน ๒ แห่ง โรงฆ่าสัตว์ จำนวน ๕ แห่ง สถานประกอบการด้านการบริการ ซึ่งประกอบด้วยโรงแรม จำนวน ๔๙ แห่ง ธนาคาร จำนวน ๓๙ แห่ง สถานที่จำหน่ายอาหารตาม พ.ร.บ. สาธารณสุข จำนวน ๕๑ แห่ง

ด้านศาสนา

ประชากรในเขตจังหวัดเพชรบูรณ์ นับถือศาสนาพุทธ ร้อยละ ๙๖.๙๑ นับถือศาสนาคริสต์ ร้อยละ ๒.๘๙ นับถือศาสนาอิสลาม ร้อยละ ๐.๒๐ ของจำนวนประชากรทั้งหมด โดยมีศาสนสถาน ศูนย์วัฒนธรรม และอื่น ๆ ประกอบด้วย

วัด	จำนวน	๕๘๕	แห่ง
สำนักสงฆ์	จำนวน	๔๑๓	แห่ง
ที่พักสงฆ์	จำนวน	๕๒๒	แห่ง
โบสถ์คริสต์	จำนวน	๒๑	แห่ง
มัสยิด	จำนวน	๒	แห่ง
สภาวัฒนธรรมจังหวัด,อำเภอ,ตำบล	จำนวน	๑,๑๑,๙๖	แห่ง
ศูนย์วัฒนธรรม,ศูนย์ฯไทยสายใยชุมชน	จำนวน	๑,๑๖	แห่ง
ศูนย์เฝ้าระวังทางวัฒนธรรมในสถานศึกษา	จำนวน	๘๙	แห่ง
ศูนย์เฝ้าระวังทางวัฒนธรรมระดับอำเภอ	จำนวน	๑๑	แห่ง
ศูนย์วัฒนธรรมในสถานศึกษา	จำนวน	๗๗	แห่ง

ด้านการสื่อสาร

ในเขตจังหวัดเพชรบูรณ์ มีการให้บริการโทรศัพท์พื้นฐาน จำนวน ๕๐,๔๒๕ เลขหมาย บริษัท ทีโอที จำกัด (มหาชน) ๒๓ ชุมสาย จำนวน ๓๕,๙๗๑ เลขหมาย บริษัทสัมปทานจำนวน ๑๔,๔๕๔ เลขหมาย

มีที่ทำกำรไปรษณีย์โทรเลขจำนวน ๑๘ แห่ง ทุกอำเภอ (ไม่รวมไปรษณีย์อนุญาต) ซึ่งให้บริการไปรษณีย์ภัณฑ์ธรรมดา ๓,๓๔๖,๙๙๒ ชิ้น/ฉบับ พัสดุไปรษณีย์ ๖๑,๓๙๔ ชิ้น บริการพิเศษ ๖๐๙,๓๑๑ ชิ้น/ฉบับ

สถานีวิทยุ กระจายเสียงจำนวน ๕ สถานี สถานีวิทยุโทรทัศน์จำนวน ๕ สถานี มีระบบเสียงตามสาย/หอกระจายข่าวในพื้นที่ให้บริการครอบคลุมร้อยละ ๑๐๐ ของพื้นที่ และมีหนังสือพิมพ์ในท้องถิ่นจำนวน ๒๒ ฉบับ

มีการเชื่อมต่ออินเทอร์เน็ต จำนวน ๑๑,๖๒๑ ครั้วเรือน ซึ่งคิดเป็นร้อยละ ๓.๙๖

ด้านการประปา

ระบบการประปาของจังหวัดเพชรบูรณ์ มีกำลังผลิตประมาณ ๑๐,๖๓๖,๙๘๐ ลบ.ม. ซึ่งผลิตน้ำได้จำนวน ๙,๘๗๖,๖๗๒ ลบ.ม. โดยผลิตน้ำจำหน่ายแก่ผู้ใช้ทั้งสิ้นปริมาณ ๕,๕๑๖,๕๘๔ ลบ.ม. และเพื่อการสาธารณสุขประยชน์และรั้วไหลปริมาณ ๑,๙๕๙,๕๗๒ ลบ.ม. น้ำที่ใช้ในระบบปริมาณ ๑,๕๒๖,๗๔๓ ลบ.ม. จำนวนผู้ใช้น้ำจำนวน ๒๘,๙๙๔ ราย (จากฐานข้อมูลของสำนักงานประปาจังหวัดเพชรบูรณ์)

ด้านการไฟฟ้า

ในจังหวัดเพชรบูรณ์มีไฟฟ้าเข้าถึงแล้วทุกหมู่บ้าน สำหรับสถานะการจ่ายไฟฟ้าระดับครั้วเรือน มีครั้วเรือนที่มีไฟฟ้าใช้แล้วโดยเฉลี่ย คิดเป็นร้อยละ ๙๖.๑๙ ของจำนวนครั้วเรือนทั้งหมด ซึ่งประกอบด้วยผู้ใช้ไฟฟ้าจำนวน ๒๒๗,๖๐๑ ราย และการจำหน่ายกระแสไฟฟ้าเป็นกิโลวัตต์/ชั่วโมง โดยจำหน่ายสำหรับที่อยู่อาศัยจำนวน ๒๑๙,๙๐๒,๙๐๗.๖๐ สถานที่ราชการและสาธารณะจำนวน ๓๖,๑๐๒,๐๖๘.๒๐ สถานธุรกิจและอุตสาหกรรม จำนวน ๒๑๘,๕๖๕,๑๔๔.๑๐ และอื่น ๆ จำนวน ๒,๒๕๗,๕๗๒.๑๓ รวมทั้งสิ้น ๔๗๖,๐๒๗,๖๙๒.๐๓ กิโลวัตต์

ที่มา: สำนักงานจังหวัดเพชรบูรณ์ ปี ๒๕๕๓

องค์การบริหารส่วนจังหวัดเพชรบูรณ์ ดำเนินกิจการตามพระราชบัญญัติองค์การบริหารส่วนจังหวัด พ.ศ.๒๕๔๐ และแก้ไขเพิ่มเติม กฎกระทรวง พ.ศ.๒๕๔๑ พระราชบัญญัติกำหนดแผนและขั้นตอนการกระจายอำนาจให้แก่องค์กรปกครองส่วนท้องถิ่น พ.ศ.๒๕๔๒ ประกาศคณะกรรมการการกระจายอำนาจให้แก่องค์กรปกครองส่วนท้องถิ่น ลงวันที่ ๑๓ สิงหาคม ๒๕๔๖ และประกาศคณะกรรมการการกระจายอำนาจให้แก่องค์กรปกครองส่วนท้องถิ่น ลงวันที่ ๒๓ พฤศจิกายน ๒๕๕๒

ด้านการเมืองและการบริหารขององค์การบริหารส่วนจังหวัดเพชรบูรณ์

ด้านการเมือง แบ่งออกเป็น ๒ ฝ่าย ดังนี้

๑. ฝ่ายบริหาร ประกอบด้วย

๑. นายอัครเดช ทองใจสด	นายกองค์การบริหารส่วนจังหวัดเพชรบูรณ์
๒. นายสมศักดิ์ อนุธรรมพันธ์ุ	รองนายกองค์การบริหารส่วนจังหวัดเพชรบูรณ์ คนที่ ๑
๓. นายอภิวุฒิ พรพฤทธิพันธ์ุ	รองนายกองค์การบริหารส่วนจังหวัดเพชรบูรณ์ คนที่ ๒
๔. นายเสถียร อภิญญาภิญโญ	ที่ปรึกษานายกองค์การบริหารส่วนจังหวัดเพชรบูรณ์
๕. นายศรายุทธ กวยหา	ที่ปรึกษานายกองค์การบริหารส่วนจังหวัดเพชรบูรณ์
๖. นายนิพนธ์ อินแนน	ที่ปรึกษานายกองค์การบริหารส่วนจังหวัดเพชรบูรณ์
๗. นางธีรพร พรพฤทธิพันธ์ุ	ที่ปรึกษานายกองค์การบริหารส่วนจังหวัดเพชรบูรณ์
๘. นายพิพัฒน์ชัย ภัครัชตานนท์	เลขานุการนายกองค์การบริหารส่วนจังหวัดเพชรบูรณ์
๙. นายณัฐพล ทองใจสด	เลขานุการนายกองค์การบริหารส่วนจังหวัดเพชรบูรณ์

อำนาจหน้าที่ความรับผิดชอบ ดำเนินการอันเป็นหน้าที่ขององค์การบริหารส่วนจังหวัดตามมติของสภาองค์การบริหารส่วนจังหวัด และหน้าที่ตามพระราชบัญญัติหรือที่มีกฎหมายอื่นบัญญัติไว้

๒. ฝ่ายนิติบัญญัติ ประกอบด้วย

๒.๑. ประธานและรองประธานสภาองค์การบริหารส่วนจังหวัด ประกอบด้วย ประธานสภาองค์การบริหารส่วนจังหวัด ๑ คน รองประธานสภาองค์การบริหารส่วนจังหวัด ๒ คน ดังนี้

๑. นายวรโชติ สุคนธ์ขจร	ประธานสภาองค์การบริหารส่วนจังหวัด
๒. นางสาววดี เพ็งธงชัย	รองประธานสภาองค์การบริหารส่วนจังหวัด
๓. นางสาวพิมพ์พร พรพฤทธิพันธ์ุ	รองประธานสภาองค์การบริหารส่วนจังหวัด

๒.๒. สมาชิกสภาองค์การบริหารส่วนจังหวัดเพชรบูรณ์ มีสมาชิกสภาองค์การบริหารส่วนจังหวัด จำนวน ๓๐ คน ดังนี้

๒.๒.๑. สมาชิกสภาองค์การบริหารส่วนจังหวัดเพชรบูรณ์ เขตอำเภอเมืองฯ จำนวน ๖ คน คือ

๑. นายชำนาญ มีวันเนือง สมาชิกสภาองค์การบริหารส่วนจังหวัด เขต ๑ ซึ่งพื้นที่ที่อยู่ในเขตเลือกตั้ง ได้แก่ ตำบลนางัว, ตำบลท่าพล, เทศบาลตำบลท่าพล และตำบลสะเตียง หมู่ ๕,๘ และ ๑๑

๒. นางสาวอภริณี พรพฤทธิพันธ์ุ สมาชิกสภาองค์การบริหารส่วนจังหวัด เขต ๒ ซึ่งพื้นที่ที่อยู่ในเขตเลือกตั้ง ได้แก่ เทศบาลเมืองเพชรบูรณ์ และตำบลสะเตียง หมู่ ๒, ๖ และ ๗

๓. นายรัชพล ดวงพัตรา สมาชิกสภาองค์การบริหารส่วนจังหวัด เขต ๓ ซึ่งพื้นที่ที่อยู่ในเขตเลือกตั้ง ได้แก่ ตำบลป่าเลา, ตำบลบ้านโตก, ตำบลวังชมพู และเทศบาลตำบลวังชมพู

๔. นายวินัย พรพฤทธิพันธ์ุ สมาชิกสภาองค์การบริหารส่วนจังหวัด เขต ๔ ซึ่งพื้นที่ที่อยู่ในเขตเลือกตั้ง ได้แก่ ตำบลห้วยสะแก, ตำบลระวิง, ตำบลนายม และตำบลตะเปาะ

๕. นางสาวพิมพ์พร พรพุดิพันธ์ สมาชิกสภาองค์การบริหารส่วนจังหวัด เขต ๕ ซึ่งพื้นที่
ที่อยู่ในเขตเลือกตั้ง ได้แก่ ตำบลน้ำร้อน, ตำบลชนไพร, ตำบลนาป่า, ตำบลสะเดียง หมู่ ๑, ๓, ๔, ๙, ๑๐, ๑๒ และ ๑๓

๖. นายอัคนี พรพุดิพันธ์ สมาชิกสภาองค์การบริหารส่วนจังหวัด เขต ๖ ซึ่งพื้นที่ที่อยู่ใน
ในเขตเลือกตั้ง ได้แก่ ตำบลดงมูลเหล็ก, ตำบลบ้านโคก, ตำบลห้วยใหญ่ และ ทะเบียนบ้านกลาง

๒.๒.๒. สมาชิกสภาองค์การบริหารส่วนจังหวัดเพชรบูรณ์ เขตอำเภอหล่มสัก จำนวน ๕ คน คือ

๑. นางสาวจันทนา วัฒนิกิตานนท์ สมาชิกสภาองค์การบริหารส่วนจังหวัด เขต ๑ ซึ่งพื้นที่
ที่อยู่ในเขตเลือกตั้ง ได้แก่ เทศบาลเมืองหล่มสัก, ตำบลตาลเดี่ยว, ตำบลสักหลง และตำบลวัดป่า

๒. นายณัฐวุฒิ พัวช่วย สมาชิกสภาองค์การบริหารส่วนจังหวัด เขต ๒ ซึ่งพื้นที่ที่อยู่ในเขต
เลือกตั้ง ได้แก่ ตำบลท่าอิบุญ, ตำบลห้วยไร่, ตำบลบ้านดัว, ตำบลบ้านหวาย และตำบลบ้านโสก

๓. นายเสวก ศรีลัมภ์ สมาชิกสภาองค์การบริหารส่วนจังหวัด เขต ๓ ซึ่งพื้นที่ที่อยู่ในเขต
เลือกตั้ง ได้แก่ ตำบลหนองไขว่, ตำบลลานป่า, ตำบลปากดุก และตำบลปากช่อง

๔. นายวิวัฒน์ พัวช่วย สมาชิกสภาองค์การบริหารส่วนจังหวัด เขต ๔ ซึ่งพื้นที่ที่อยู่ในเขต
เลือกตั้ง ได้แก่ ตำบลบุงคล้า, ตำบลบุงน้ำเต้า, ตำบลบ้านไร่, ตำบลบ้านกลาง และตำบลช้างตะลูด

๕. นางสาวจิราพร เทื่องน้อย สมาชิกสภาองค์การบริหารส่วนจังหวัด เขต ๕ ซึ่งพื้นที่ที่อยู่ใน
ในเขตเลือกตั้ง ได้แก่ ตำบลน้ำก้อ, ตำบลน้ำซุ่น, ตำบลน้ำเหี้ย, ตำบลหนองสว่าง และ ตำบลฝายนาแซง

๒.๒.๓. สมาชิกสภาองค์การบริหารส่วนจังหวัดเพชรบูรณ์ เขตอำเภอหล่มเก่า จำนวน ๒ คน คือ

๑. นางสุภาวดี เพ็งธงชัย สมาชิกสภาองค์การบริหารส่วนจังหวัด เขต ๑ ซึ่งพื้นที่ที่อยู่ใน
เขตเลือกตั้ง ได้แก่ ตำบลศิลา, ตำบลตาดกลอย, ตำบลหล่มเก่า, เทศบาลตำบลหล่มเก่า และตำบลนาแซง

๒. นางกิมกี ปลั่งศรีทรัพย์ สมาชิกสภาองค์การบริหารส่วนจังหวัด เขต ๒ ซึ่งพื้นที่ที่อยู่ใน
ในเขตเลือกตั้ง ได้แก่ ตำบลนาซำ, ตำบลหินฮาว, ตำบลวังบาล, ตำบลบ้านเนิน และตำบลนาเกาะ

๒.๒.๔. สมาชิกสภาองค์การบริหารส่วนจังหวัดเพชรบูรณ์ เขตอำเภอชนแดน จำนวน ๒ คน คือ

๑. นายวรโชติ สุกนธ์ขจร สมาชิกสภาองค์การบริหารส่วนจังหวัด เขต ๑ ซึ่งพื้นที่ที่อยู่ใน
เขตเลือกตั้ง ได้แก่ ตำบลพุทธรบาท, ตำบลท่าข้าม, เทศบาลตำบลท่าข้าม, ตำบลดงขุย, เทศบาลตำบลดงขุย
และตำบลตะกุดไร่

๒. นายพงษ์พันธ์ วิภาจักษณ์กุล สมาชิกสภาองค์การบริหารส่วนจังหวัด เขต ๒ ซึ่งพื้นที่
ที่อยู่ในเขตเลือกตั้ง ได้แก่ ตำบลชนแดน, เทศบาลตำบลชนแดน, ตำบลบ้านกล้วย, ตำบลลาดแค, ตำบล
ชัยพุทรา และตำบลศาลาลาย

๒.๒.๕. สมาชิกสภาองค์การบริหารส่วนจังหวัดเพชรบูรณ์ เขตอำเภอหนองไผ่ จำนวน ๔ คน คือ

๑. นางจิตรา ปาทาน สมาชิกสภาองค์การบริหารส่วนจังหวัด เขต ๑ ซึ่งพื้นที่ที่อยู่ในเขต
เลือกตั้ง ได้แก่ ตำบลหนองไผ่, เทศบาลตำบลหนองไผ่, ตำบลกองทูล และตำบลบัววัฒนา

๒. นางนิภา เจนจบธรรม สมาชิกสภาองค์การบริหารส่วนจังหวัด เขต ๒ ซึ่งพื้นที่ที่อยู่ใน
เขตเลือกตั้ง ได้แก่ ตำบลนาเฉลียง, เทศบาลตำบลนาเฉลียง, ตำบลห้วยโป่ง และตำบลยางงาม

๓. นางสาวพรพรรณ โพธิ์ดี สมาชิกสภาองค์การบริหารส่วนจังหวัด เขต ๓ ซึ่งพื้นที่
ที่อยู่ในเขตเลือกตั้ง ได้แก่ ตำบลบ่อไทย, ตำบลวังท่าดี, ตำบลท่าดัว และตำบลวังโบสถ์

๔. นายเอกชัย อาสมาน สมาชิกสภาองค์การบริหารส่วนจังหวัด เขต ๔ ซึ่งพื้นที่ที่อยู่ในเขต
เลือกตั้ง ได้แก่ ตำบลบ้านโพน, ตำบลเพชรละคร และตำบลท่าแดง

๒.๒.๖. สมาชิกสภาองค์การบริหารส่วนจังหวัดเพชรบูรณ์ เขตอำเภอบึงสามพัน จำนวน ๒ คน คือ

๑. **นายประภาส รุ่งเจริญกิจ** สมาชิกสภาองค์การบริหารส่วนจังหวัด เขต ๑ ซึ่งพื้นที่ที่อยู่ในเขตเลือกตั้ง ได้แก่ ตำบลซับสมอทอด, เทศบาลตำบลซับสมอทอด, ตำบลบึงสามพัน, ตำบลสระแก้ว และตำบลก้านจู้

๒. **นายวสันต์ ทองมีแสง** สมาชิกสภาองค์การบริหารส่วนจังหวัด เขต ๒ ซึ่งพื้นที่ที่อยู่ในเขตเลือกตั้ง ได้แก่ ตำบลหนองแจง, ตำบลศรีมงคล, ตำบลพญาว่าง, ตำบลวังพิกูล และตำบลซับไม้แดง

๒.๒.๗. สมาชิกสภาองค์การบริหารส่วนจังหวัดเพชรบูรณ์ เขตอำเภอวิเชียรบุรี จำนวน ๔ คน คือ

๑. **นายเชื้อ ฉัตรรัตนศักดิ์** สมาชิกสภาองค์การบริหารส่วนจังหวัด เขต ๑ ซึ่งพื้นที่ที่อยู่ในเขตเลือกตั้ง ได้แก่ เทศบาลตำบลวิเชียรบุรี, ตำบลท่าโรง และตำบลสระประดู่

๒. **นางสาวธัญญารัตน์ เดชะปิยะมิตร** สมาชิกสภาองค์การบริหารส่วนจังหวัด เขต ๒ ซึ่งพื้นที่ที่อยู่ในเขตเลือกตั้ง ได้แก่ เทศบาลตำบลพุดเตย, ตำบลพุดเตย, ตำบลพุดขาม, ตำบลภูน้ำหัด และตำบลวังใหญ่

๓. **นายเกรียงศักดิ์ พิขิตกวิน** สมาชิกสภาองค์การบริหารส่วนจังหวัด เขต ๓ ซึ่งพื้นที่ที่อยู่ในเขตเลือกตั้ง ได้แก่ ตำบลซับน้อย, ตำบลซับสมบูรณ์, ตำบลสามแยก, ตำบลบึงกระจับ และตำบลโคกปรัง

๔. **นางสาวเทียนทอง ทองใจสด** สมาชิกสภาองค์การบริหารส่วนจังหวัด เขต ๔ ซึ่งพื้นที่ที่อยู่ในเขตเลือกตั้ง ได้แก่ ตำบลบ่อรัง, ตำบลน้ำร้อน และตำบลยางสาว

๒.๒.๘. สมาชิกสภาองค์การบริหารส่วนจังหวัดเพชรบูรณ์ เขตอำเภอศรีเทพ จำนวน ๒ คน คือ

๑. **นายจำเริญ สุวรรณี** สมาชิกสภาองค์การบริหารส่วนจังหวัด เขต ๑ ซึ่งพื้นที่ที่อยู่ในเขตเลือกตั้ง ได้แก่ ตำบลศรีเทพ, ตำบลคลองกระจิง และตำบลหนองย่างทอย

๒. **นายทองเสียน แก่นเกลี้ยง** สมาชิกสภาองค์การบริหารส่วนจังหวัด เขต ๒ ซึ่งพื้นที่ที่อยู่ในเขตเลือกตั้ง ได้แก่ ตำบลสระกรวด, เทศบาลตำบลสว่างวัฒนา, ตำบลนาสนุ่น, ตำบลโคกสะอาด และตำบลประดู่งาม

๒.๒.๙. สมาชิกสภาองค์การบริหารส่วนจังหวัดเพชรบูรณ์ เขตอำเภอน้ำหนาว

๑. **นายอบ แสงนก** ซึ่งพื้นที่ในเขตเลือกตั้ง คือทุกตำบลในเขตพื้นที่อำเภอน้ำหนาว

๒.๒.๑๐. สมาชิกสภาองค์การบริหารส่วนจังหวัดเพชรบูรณ์ เขตอำเภอเขาค้อ

๑. **นายวิเชียร ญาติระวี** ซึ่งพื้นที่ในเขตเลือกตั้ง คือทุกตำบลในเขตพื้นที่อำเภอเขาค้อ

๒.๒.๑๑. สมาชิกสภาองค์การบริหารส่วนจังหวัดเพชรบูรณ์ เขตอำเภอวังโป่ง

๑. **นายสมคิด รินนาศักดิ์** ซึ่งพื้นที่ในเขตเลือกตั้ง คือทุกตำบลในเขตพื้นที่อำเภอวังโป่ง

อำนาจหน้าที่ความรับผิดชอบ ดำเนินกิจการขององค์การบริหารส่วนจังหวัดและดำเนินการประชุมให้เป็นไปตามระเบียบข้อบังคับการประชุมสภาองค์การบริหารส่วนจังหวัด

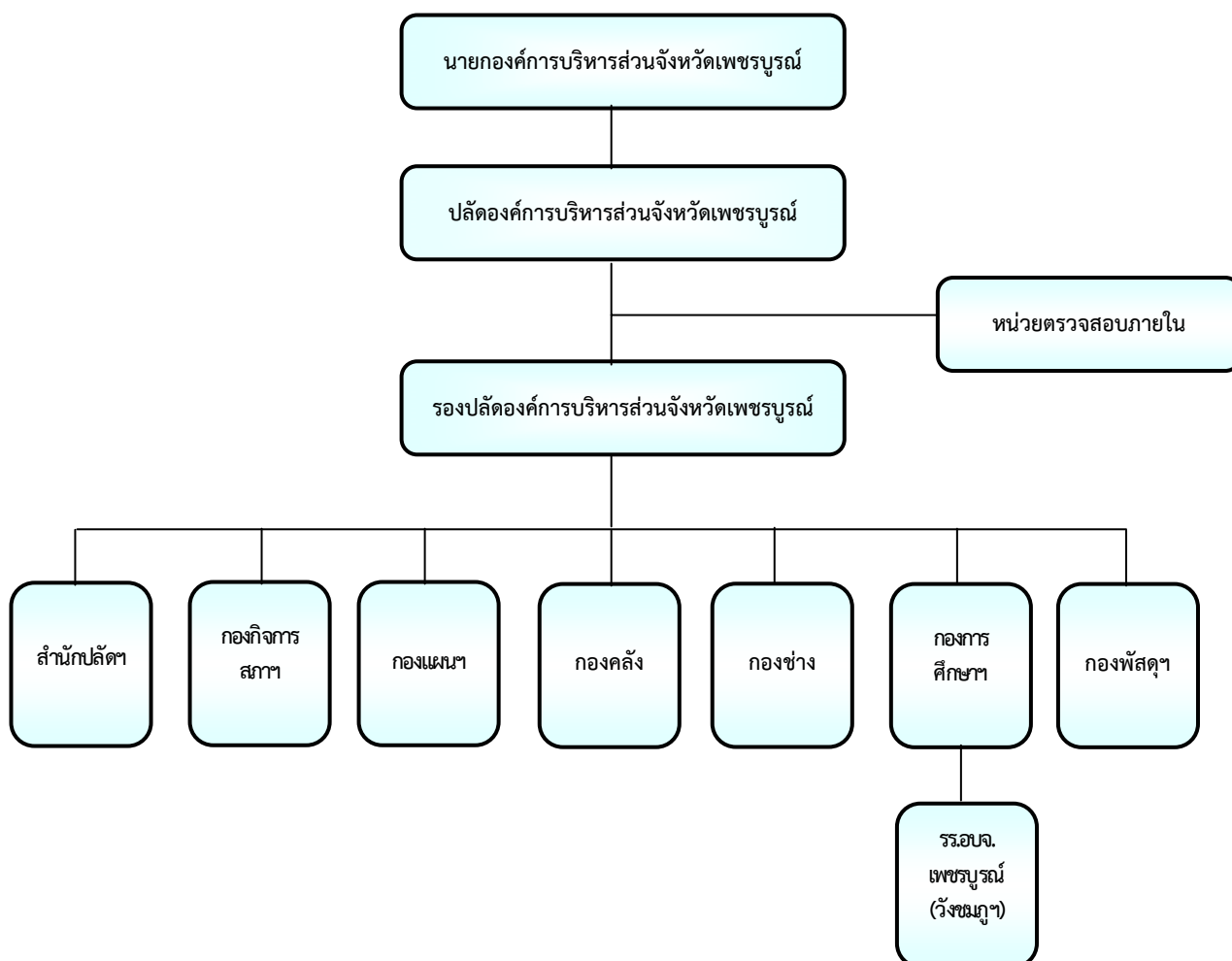
ด้านการบริหารขององค์การบริหารส่วนจังหวัดเพชรบูรณ์

องค์การบริหารส่วนจังหวัดเพชรบูรณ์ มีนายกองค์การบริหารส่วนจังหวัดเป็นผู้บังคับบัญชาสูงสุด และมีปลัดองค์การบริหารส่วนจังหวัดเป็นผู้ปกครองบังคับบัญชาข้าราชการองค์การบริหารส่วนจังหวัด ลูกจ้างประจำ พนักงานจ้างตามภารกิจ และพนักงานจ้างทั่วไป ขององค์การบริหารส่วนจังหวัด

การแบ่งส่วนราชการ องค์การบริหารส่วนจังหวัดเพชรบูรณ์ ได้แบ่งส่วนราชการออกเป็น ๑ สำนัก ๖ กอง และ ๒ หน่วยราชการ ประกอบด้วย

๑. สำนักปลัดองค์การบริหารส่วนจังหวัด
๒. กองกิจการสภาองค์การบริหารส่วนจังหวัด
๓. กองแผนและงบประมาณ
๔. กองคลัง
๕. กองช่าง
๖. กองการศึกษา ศาสนา และวัฒนธรรม
๗. กองพัสดุและทรัพย์สิน
๘. หน่วยตรวจสอบภายใน
๙. โรงเรียนองค์การบริหารส่วนจังหวัดเพชรบูรณ์ (วังชมภูวิทยาคม)

แผนภูมิโครงสร้างส่วนราชการภายในองค์การบริหารส่วนจังหวัดเพชรบูรณ์



อำนาจหน้าที่ความรับผิดชอบของส่วนราชการขององค์การบริหารส่วนจังหวัด

๑. สำนักปลัดองค์การบริหารส่วนจังหวัดเพชรบูรณ์

มีอำนาจหน้าที่ความรับผิดชอบเกี่ยวกับราชการทั่วไปขององค์การบริหารส่วนจังหวัด และราชการที่มีได้กำหนดให้เป็นหน้าที่ของกอง หรือส่วนราชการใด ในองค์การบริหารส่วนจังหวัดโดยเฉพาะ รวมทั้ง กำกับและเร่งรัดการปฏิบัติราชการของส่วนราชการในองค์การบริหารส่วนจังหวัดให้เป็นไปตามนโยบาย แนวทาง และแผนการปฏิบัติราชการขององค์การบริหารส่วนจังหวัด

๒. กองกิจการสภาองค์การบริหารส่วนจังหวัดเพชรบูรณ์

มีอำนาจหน้าที่ความรับผิดชอบเกี่ยวกับงานการประชุมสภาองค์การบริหารส่วนจังหวัด การจัดการประชุมต่าง ๆ ของสภาองค์การบริหารส่วนจังหวัด รายงานการประชุมการติดตามผลการปฏิบัติตามของสภาองค์การบริหารส่วนจังหวัด หรือกรรมการต่าง ๆ ของสภาองค์การบริหารส่วนจังหวัด งานเกี่ยวกับระเบียบ กฎหมาย ข้อบังคับ การประชุม การตั้งกระทู้ถาม ข้อซักถามของสภาองค์การบริหารส่วนจังหวัดและอื่น ๆ ที่เกี่ยวข้อง และที่ได้รับมอบหมาย

๓. กองแผนและงบประมาณ องค์การบริหารส่วนจังหวัดเพชรบูรณ์

มีอำนาจหน้าที่ความรับผิดชอบเกี่ยวกับงานวิเคราะห์นโยบายและแผน งานการจัดทำแผนพัฒนาองค์การบริหารส่วนจังหวัดเพชรบูรณ์ การประสานแผนพัฒนาท้องถิ่น การประสานงานจัดทำแผนพัฒนาจังหวัดตามระเบียบที่คณะรัฐมนตรีกำหนด งานคณะกรรมการพัฒนาองค์การบริหารส่วนจังหวัด คณะกรรมการสนับสนุนการจัดทำแผนพัฒนาองค์การบริหารส่วนจังหวัด การจัดทำข้อบัญญัติงบประมาณรายจ่าย การวิเคราะห์และการประเมินผลงบประมาณ การตรวจติดตามและประเมินผลแผนงานและการจัดทำระบบข้อมูลขององค์การบริหารส่วนจังหวัด และงานอื่น ๆ ที่เกี่ยวข้องและที่ได้รับมอบหมาย

๔. กองคลัง องค์การบริหารส่วนจังหวัดเพชรบูรณ์

มีอำนาจหน้าที่ความรับผิดชอบเกี่ยวกับงานการรับเงิน-ฝากเงิน การเก็บรักษาเงินและเอกสารแทนตัวเงิน การอนุมัติเบิกจ่ายตามงบประมาณ และเงินนอกงบประมาณ การจัดทำบัญชีทุกประเภท ทะเบียนรายรับ-รายจ่าย รายงานทางการเงินและงบแสดงฐานะทางการเงิน

๕. กองช่าง องค์การบริหารส่วนจังหวัดเพชรบูรณ์

มีอำนาจหน้าที่ความรับผิดชอบเกี่ยวกับการสำรวจ ออกแบบ การจัดทำข้อมูลทางด้านวิศวกรรม การจัดการเก็บทดสอบคุณภาพวัสดุและวิเคราะห์วิจัย งานออกแบบและเขียนแบบ การตรวจสอบ การก่อสร้างงานการควบคุมอาคารตามระเบียบกฎหมาย งานแผนการปฏิบัติงาน การก่อสร้างและซ่อมบำรุง งานควบคุมการก่อสร้างและซ่อมบำรุง งานแผนงานด้านวิศวกรรมเครื่องกล งานจราจร

๖. กองการศึกษา ศาสนา และวัฒนธรรม องค์การบริหารส่วนจังหวัดเพชรบูรณ์

มีอำนาจหน้าที่ความรับผิดชอบเกี่ยวกับงานการศึกษาขั้นพื้นฐานจัดทำแผนยุทธศาสตร์การพัฒนาการศึกษาขององค์การบริหารส่วนจังหวัด งานพัฒนาเทคโนโลยี นวัตกรรมและเครือข่ายวิชาการเพื่อการศึกษา งานนิเทศและประกันคุณภาพการศึกษา งานวิเคราะห์และพัฒนามาตรฐานการศึกษา งานการศึกษานอกระบบ งานพัฒนาเด็กและเยาวชน งานกิจกรรมทางศาสนาและกิจกรรมส่งเสริมจริยธรรมศีลธรรม วัฒนธรรมตลอดจนภูมิปัญญาท้องถิ่น งานจัดห้องสมุดประชาชน งานเสริมสร้างเครือข่าย ถ่ายทอดความรู้และบริการสิ่งพิมพ์ รวมถึงงานอื่น ๆ ที่เกี่ยวข้องและที่ได้รับมอบหมาย

๗. กองพัสดุและทรัพย์สิน องค์การบริหารส่วนจังหวัดเพชรบูรณ์

มีอำนาจหน้าที่ความรับผิดชอบงานเกี่ยวกับการพัสดุขององค์การบริหารส่วนจังหวัด งานการกำหนดคุณลักษณะ รายละเอียดและราคาของพัสดุ งานการจัดซื้อจัดจ้าง งานเผยแพร่ข่าวสารการสอบราคา ประกวดราคา และประมูลราคา งานตรวจสอบทรัพย์สินขององค์การบริหารส่วนจังหวัด งานอื่น ๆ ที่เกี่ยวข้องและที่ได้รับมอบหมาย

๘. หน่วยตรวจสอบภายใน องค์การบริหารส่วนจังหวัดเพชรบูรณ์

มีอำนาจหน้าที่ความรับผิดชอบเกี่ยวกับงานการตรวจสอบบัญชี เอกสารการเบิกจ่าย เอกสารการรับเงินทุกประเภท ตรวจสอบการเก็บรักษาหลักฐานการบัญชี งานตรวจสอบพัสดุและการเก็บรักษา งานตรวจสอบทรัพย์สิน และการทำประโยชน์จากทรัพย์สินขององค์การบริหารส่วนจังหวัดและงานอื่น ๆ ที่เกี่ยวข้อง และได้รับมอบหมาย

๙. โรงเรียนองค์การบริหารส่วนจังหวัดเพชรบูรณ์ (วังชมภูวิทยาคม)

องค์การบริหารส่วนจังหวัดเพชรบูรณ์ได้รับการถ่ายโอนโรงเรียนวังชมภูวิทยาคม เข้ามาอยู่ภายใต้สังกัด และได้เปลี่ยนชื่อเป็น “โรงเรียนองค์การบริหารส่วนจังหวัดเพชรบูรณ์ (วังชมภูวิทยาคม)” ตั้งแต่วันที่ ๑ พฤษภาคม ๒๕๕๒ มีอำนาจหน้าที่ความรับผิดชอบเกี่ยวกับงานการศึกษาและพัฒนาผู้เรียนให้มีคุณภาพ และคุณลักษณะอันพึงประสงค์ ตามมาตรฐานการศึกษาของชาติ

บุคลากรขององค์การบริหารส่วนจังหวัดเพชรบูรณ์

๑. สำนักปลัดองค์การบริหารส่วนจังหวัดเพชรบูรณ์ มีบุคลากรทั้งสิ้น ๕๐ คน ดังนี้

ลำดับ	อัตรากำลัง	จำนวน/คน
	ข้าราชการ	
๑	นักบริหารงานอบจ.เพชรบูรณ์	๒
๒	นักบริหารงานทั่วไป	๔
๓	เจ้าหน้าที่บริหารงานทั่วไป	๔
๔	บุคลากร	๓
๕	นิติกร	๑
๖	นักพัฒนาชุมชน	๑
๗	เจ้าหน้าที่ระบบคอมพิวเตอร์	๑
๘	นักวิชาการประชาสัมพันธ์	๑
๙	เจ้าพนักงานธุรการ	๕
๑๐	ช่างไฟฟ้า	๑
	รวม	๒๓
	ลูกจ้างประจำ	
๑	นักการภารโรง	๑
๒	พนักงานขับรถยนต์	๑
	รวม	๒

ลำดับ	อัตรากำลัง	จำนวน/คน
	พนักงานจ้างตามภารกิจ	
๑	ผู้ช่วยเจ้าพนักงานธุรการ	๕
๒	ผู้ช่วยเจ้าพนักงานประชาสัมพันธ์	๑
๓	ผู้ช่วยเจ้าพนักงานส่งเสริมการท่องเที่ยว	๑
๔	ผู้ช่วยนายช่างไฟฟ้า	๑
	รวม	๘
	พนักงานจ้างทั่วไป	
๑	พนักงานทำความสะอาด	๗
๒	บริการ	๒
๓	พนักงานขับรถยนต์	๓
๔	คนสวน	๕
	รวม	๑๗

๒. กองกิจการสภาองค์การบริหารส่วนจังหวัดเพชรบูรณ์ มีบุคลากรทั้งสิ้น ๑๐ คน ดังนี้

ลำดับ	อัตรากำลัง	จำนวน/คน
	ข้าราชการ	
๑	นักบริหารงานทั่วไป	๓
๒	เจ้าหน้าที่บริหารงานทั่วไป	๓
๓	เจ้าพนักงานธุรการ	๒
๔	เจ้าหน้าที่ธุรการ	๑
	รวม	๙
	พนักงานจ้างตามภารกิจ	
๑	ผู้ช่วยเจ้าพนักงานธุรการ	๑
	รวม	๑

๓. กองแผนและงบประมาณองค์การบริหารส่วนจังหวัดเพชรบูรณ์ มีบุคลากรทั้งสิ้น ๑๓ คน ดังนี้

ลำดับ	อัตรากำลัง	จำนวน/คน
	ข้าราชการ	
๑	นักบริหารงานนโยบายและแผน	๓
๒	เจ้าหน้าที่วิเคราะห์นโยบายและแผน	๔
๓	เจ้าพนักงานธุรการ	๒
	รวม	๙
	ลูกจ้างประจำ	
๑	เจ้าหน้าที่ธุรการ	๑
	รวม	๑
	พนักงานจ้างตามภารกิจ	
๑	ผู้ช่วยเจ้าพนักงานธุรการ	๒
	รวม	๒

ลำดับ	อัตรากำลัง	จำนวน/คน
๑	<u>พนักงานจ้างทั่วไป</u> พนักงานขับรถยนต์	๑
	รวม	๑

๔. กองคลังองค์การบริหารส่วนจังหวัดเพชรบูรณ์ มีบุคลากรทั้งสิ้น ๒๒ คน ดังนี้

ลำดับ	อัตรากำลัง	จำนวน/คน
	<u>ข้าราชการ</u>	
๑	นักบริหารงานคลัง	๔
๒	นักวิชาการเงินและบัญชี	๕
๓	เจ้าพนักงานการเงินและบัญชี	๘
๔	เจ้าหน้าที่ธุรการ	๑
	รวม	๑๘
	<u>พนักงานจ้างตามภารกิจ</u>	
๑	ผู้ช่วยเจ้าพนักงานธุรการ	๒
๒	ผู้ช่วยเจ้าพนักงานการเงินและบัญชี	๒
	รวม	๔

๕. กองช่างองค์การบริหารส่วนจังหวัดเพชรบูรณ์ มีบุคลากรทั้งสิ้น ๑๐๓ คน ดังนี้

ลำดับ	อัตรากำลัง	จำนวน/คน
	<u>ข้าราชการ</u>	
๑	นักบริหารงานช่าง	๔
๒	วิศวกรโยธา	๒
๓	นายช่างโยธา	๑๐
๔	นายช่างสำรวจ	๑
๕	นายช่างเครื่องกล	๓
๖	เจ้าพนักงานป้องกันและบรรเทาสาธารณภัย	๑
๗	เจ้าพนักงานธุรการ	๒
๘	เจ้าหน้าที่ป้องกันและบรรเทาสาธารณภัย	๑
๙	เจ้าหน้าที่ธุรการ	๑
๑๐	เจ้าหน้าที่บันทึกข้อมูล	๑
	รวม	๒๖
	<u>ลูกจ้างประจำ</u>	
๑	พนักงานขับเครื่องจักรกลขนาดเบา	๑๓
๒	พนักงานขับเครื่องจักรกลขนาดกลาง	๕
๓	พนักงานขับเครื่องจักรกลขนาดหนัก	๔
	รวม	๒๒

ลำดับ	อัตรากำลัง	จำนวน/คน
	พนักงานจ้างตามภารกิจ	
๑	ผู้ช่วยเจ้าพนักงานธุรการ	๓
๒	ผู้ช่วยนายช่างเขียนแบบ	๒
	รวม	๕
	พนักงานจ้างทั่วไป	
๑	พนักงานซ่อมผิวจราจรลาดยาง	๔
๒	พนักงานสำรวจ	๔
๓	พนักงานขับเครื่องจักรกลและยานพาหนะ	๓๗
๔	พนักงานซ่อมเครื่องจักรกลและยานพาหนะ	๔
๕	พนักงานชุดชุดเจาะบ่อบาดาล	๑
	รวม	๕๐

๖. กองการศึกษา ศาสนาและวัฒนธรรม องค์การบริหารส่วนจังหวัดเพชรบูรณ์ มีบุคลากรทั้งสิ้น ๒๐ คน ดังนี้

ลำดับ	อัตรากำลัง	จำนวน/คน
	ข้าราชการ	
๑	นักบริหารการศึกษา	๓
๒	นักวิชาการศึกษา	๒
๓	เจ้าพนักงานธุรการ	๑
๔	เจ้าหน้าที่ธุรการ	๑
	รวม	๗
	พนักงานจ้างตามภารกิจ	
๑	ผู้ช่วยเจ้าพนักงานธุรการ	๓
๒	ผู้ช่วยเจ้าหน้าที่บริหารงานทั่วไป	๘
๓	ผู้ช่วยเจ้าหน้าที่ระบบงานคอมพิวเตอร์	๒
	รวม	๑๓

๗. กองพัสดุและทรัพย์สิน องค์การบริหารส่วนจังหวัดเพชรบูรณ์ มีบุคลากรทั้งสิ้น ๗ คน ดังนี้

ลำดับ	อัตรากำลัง	จำนวน/คน
	ข้าราชการ	
๑	นักบริหารงานคลัง	๑
๒	เจ้าพนักงานพัสดุ	๔
	รวม	๕
	พนักงานจ้างตามภารกิจ	
๑	ผู้ช่วยเจ้าพนักงานธุรการ	๑
๒	ผู้ช่วยเจ้าพนักงานพัสดุ	๑
	รวม	๒

๘. หน่วยตรวจสอบภายใน องค์การบริหารส่วนจังหวัดเพชรบูรณ์ มีบุคลากรทั้งสิ้น ๓ คน ดังนี้

ลำดับ	อัตรากำลัง	จำนวน/คน
	ข้าราชการ	
๑	เจ้าหน้าที่ตรวจสอบภายใน	๒
	รวม	๒
	พนักงานจ้างตามภารกิจ	
๑	ผู้ช่วยเจ้าหน้าที่ตรวจสอบภายใน	๑
	รวม	๓

๙. โรงเรียนองค์การบริหารส่วนจังหวัดเพชรบูรณ์ (วังชมภูวิทยาคม) มีบุคลากรทั้งสิ้น ๔๙ คน ดังนี้

ลำดับ	อัตรากำลัง	จำนวน/คน
	ข้าราชการ	
๑	ผู้อำนวยการสถานศึกษา	๑
๒	รองผู้อำนวยการสถานศึกษา	๒
๓	ครู	๓๒
๔	ครูผู้ช่วย	๙
	รวม	๔๔
	ลูกจ้างประจำ	
๑	พนักงานขับรถยนต์	๑
๒	พนักงานบริการ	๑
๓	พนักงานพิมพ์ดีด	๑
	รวม	๓
	พนักงานจ้างตามภารกิจ	
๑	ผู้ช่วยครู	๑
๒	ผู้ช่วยเจ้าพนักงานธุรการ	๑
	รวม	๒

ด้านศักยภาพขององค์การบริหารส่วนจังหวัดเพชรบูรณ์

องค์การบริหารส่วนจังหวัดเพชรบูรณ์ มีครุภัณฑ์สำหรับปฏิบัติหน้าที่ในการจัดบริการสาธารณะ ในเขตจังหวัดเพชรบูรณ์ เพื่อบรรเทาความเดือดร้อนของประชาชน ประกอบด้วย ชุดเครื่องจักรกล และรถ บริการสุขาเคลื่อนที่ รถไฟฟ้าบริการด้านการท่องเที่ยว ดังนี้

ลำดับ	รายการ	จำนวน
๑	รถแทรกเตอร์ตีนตะขาบ	จำนวน ๔ คัน
๒	รถเกรดเดอร์	จำนวน ๘ คัน
๓	รถขุดตีนตะขาบ	จำนวน ๘ คัน
๔	รถบรรทุกน้ำ ๖ ล้อ	จำนวน ๔ คัน
๕	รถบรรทุกน้ำ ๑๐ ล้อ	จำนวน ๖ คัน
๖	รถบรรทุกเทท้าย ๖ ล้อ	จำนวน ๘ คัน
๗	รถบรรทุกเทท้าย ๑๐ ล้อ	จำนวน ๘ คัน
๘	รถดักล้อยาง/ตีนตะขาบ	จำนวน ๒ คัน
๙	รถฟาร์มแทรกเตอร์/ลากพ่วงล้อยาง	จำนวน ๒ คัน
๑๐	รถดัดข้อเคลื่อนตนเอง	จำนวน ๑ คัน
๑๑	รถดัดสันสะเทือน	จำนวน ๕ คัน
๑๒	รถลากพ่วง	จำนวน ๒ คัน
๑๓	รถบรรทุกชุดขุดเจาะบ่อบาดาล ๖, ๑๐ ล้อ	จำนวน ๓ คัน
๑๔	รถบรรทุก ๔, ๖ ล้อ	จำนวน ๖ คัน
๑๕	เรือกู้ภัยท้องแบน	จำนวน ๕ ลำ
๑๖	รถสุขาเคลื่อนที่	จำนวน ๓ คัน
๑๗	รถไฟฟ้า ๑๔ ที่นั่ง	จำนวน ๔ คัน

ที่มา: กองช่าง องค์การบริหารส่วนจังหวัดเพชรบูรณ์ ข้อมูล ณ เดือนเมษายน ๒๕๕๕

รายรับ-รายจ่าย จริ่งย้อนหลัง ๓ ปี (พ.ศ.๒๕๕๒- ๒๕๕๔) ขององค์การบริหารส่วนจังหวัดเพชรบูรณ์

รายการรายรับ	ปีงบประมาณ ๒๕๕๒	ปีงบประมาณ ๒๕๕๓	ปีงบประมาณ ๒๕๕๔
หมวดภาษีอากร	๓๓,๗๒๓,๗๗๗.๒๘	๓๐,๒๖๔,๐๙๕.๓๒	๓๕,๒๑๒,๘๕๖.๔๕
หมวดค่าธรรมเนียม ค่าปรับและใบอนุญาต	๔๓๘,๘๔๔.๐๐	๑,๐๐๖,๓๒๒.๐๐	๑,๒๘๘,๖๑๘.๐๐
หมวดรายได้จากทรัพย์สิน	๓,๙๐๖,๕๒๘.๐๔	๓,๗๙๓,๕๑๔.๔๒	๓,๗๒๒,๖๕๖.๘๖
หมวดรายได้เบ็ดเตล็ด	๑,๓๐๐,๑๐๑.๐๐	๑,๑๑๓,๘๕๘.๐๐	๓,๐๔๕,๓๒๒.๖๘
หมวดรายได้จากทุน	๑๒๑,๕๗๓.๐๐	๒๑๐,๐๐๐.๐๐	๒๗,๕๐๐.๐๐
รายได้ที่รัฐบาลเก็บแล้วจัดสรรให้หมวดภาษีจัดสรร	๔๐๖,๔๕๕,๙๖๓.๗๗	๔๑๒,๑๘๗,๙๑๕.๖๕	๔๒๓,๑๑๓,๙๒๘.๘๓
รายได้ที่รัฐบาลอุดหนุนให้หมวดเงินอุดหนุนทั่วไป	๘๐,๗๕๒,๖๗๓.๓๗	๔๐,๓๗๒,๗๒๘.๘๔	๖๒,๒๗๗,๙๘๖.๐๐
รายได้ที่รัฐบาลอุดหนุนหมวดเงินอุดหนุนเฉพาะกิจ	๒๑,๙๓๔,๒๐๐.๐๐	๑๔๑,๖๙๘,๐๐๖.๐๗	๑๔๙,๗๔๖,๔๘๖.๙๙
รวมรายรับทั้งหมด	๕๔๘,๖๓๓,๖๖๐.๔๖	๖๓๐,๖๔๖,๔๔๐.๓๐	๖๗๘,๔๓๕,๓๕๕.๘๑

รายการรายจ่าย	ปีงบประมาณ ๒๕๕๒	ปีงบประมาณ ๒๕๕๓	ปีงบประมาณ ๒๕๕๔
เงินเดือน	๒๑,๔๑๒,๕๗๘.๐๐	๒๓,๔๘๐,๒๖๑.๒๒	๒๔,๓๔๑,๕๘๑.๓๐
เงินเดือน (ท)	๙๐๖,๗๙๙.๘๔	๙๔๐,๕๙๙.๘๔	-
เงินเดือน (ก)	-	๑๑,๗๕๕,๒๘๓.๐๗	๑๖,๐๑๓,๖๒๑.๗๒
ค่าจ้างประจำ	๕,๑๘๙,๕๘๐.๐๐	๕,๒๙๓,๗๑๐.๐๐	๕,๔๘๓,๔๔๐.๐๐
ค่าตอบแทน	๒๗,๕๗๓,๐๐๕.๖๘	๓๔,๑๒๐,๕๕๖.๐๔	๓๕,๖๘๒,๕๓๓.๗๐
ค่าตอบแทน (ท)	๖๐,๐๔๙.๑๕	๖๑,๒๗๖.๐๐	-
ค่าตอบแทน (ก)	-	๑๑๙,๗๐๕,๓๓๒.๐๐	๑๒๔,๙๘๘,๙๘๕.๐๐
ค่าใช้สอย	๑๑๑,๓๑๕,๑๙๐.๒๑	๕๙,๒๗๙,๑๑๖.๔๓	๔๘,๙๒๒,๖๒๖.๓๐
ค่าใช้สอย (ท)	๖๖๙,๒๐๐.๐๐	-	๒๑,๐๗๕.๐๐
ค่าใช้สอย (ก)	๒,๘๘๐,๒๐๐.๐๐	-	๕,๐๐๐.๐๐
ค่าวัสดุ	๑๒,๙๒๘,๒๐๒.๐๐	๒๔,๗๕๗,๗๐๘.๖๙	๔๙,๕๐๓,๔๑๙.๙๙
ค่าวัสดุ (ท)	-	-	-
ค่าสาธารณูปโภค	๑,๖๘๙,๙๘๖.๖๖	๒,๓๗๒,๙๐๑.๙๔	๓,๓๐๕,๖๖๖.๒๑
เงินอุดหนุน	๑๙,๑๘๓,๙๘๗.๐๐	๔๙,๖๙๔,๗๘๐.๓๒	๗๙,๒๕๖,๓๒๐.๑๙
เงินอุดหนุน (ก)	-	๔,๒๔๘,๓๙๑.๐๐	๔,๖๓๑,๔๙๕.๐๐
รายจ่ายอื่น	๑๐๐,๐๐๐.๐๐	๖๘,๐๐๐.๐๐	๖,๓๕๒,๒๐๘.๘๙
รายจ่ายอื่น (ท)	-	-	๒๐,๖๘๓,๐๕๑.๐๖
งบกลาง	๓๐,๕๕๒,๗๔๔.๙๐	๑๙,๒๙๒,๕๘๔.๗๓	๔๒,๓๗๘,๙๘๓.๕๙
งบกลาง (ท)	-	-	๗๖๖,๕๘๕.๒๗
ค่าครุภัณฑ์	๑๓๘,๙๕๐,๖๒๒.๘๒	๗๘,๕๐๖,๖๘๐.๐๐	๔๙,๓๔๓,๓๒๐.๐๐
ค่าครุภัณฑ์(ท)	๒๙๖,๔๒๗,๗๔๖.๐๐	-	-
ค่าครุภัณฑ์(ก)	-	-	๔๗๒,๐๐๐.๐๐
ค่าที่ดินและสิ่งก่อสร้าง	๘๐,๘๑๗,๘๖๖.๐๐	๑๐๙,๔๕๒,๒๐๘.๓๐	๑๐๗,๖๑๕,๒๔๐.๐๐
ค่าที่ดินและสิ่งก่อสร้าง(ท)	๒๙,๑๕๖,๗๑๘.๐๐	๓๘,๑๕๑,๗๐๐.๐๐	๓๘,๘๑๑,๙๕๘.๙๙
ค่าที่ดินและสิ่งก่อสร้าง(ก)	๑๙,๐๕๔,๐๐๐.๐๐	๕,๙๘๙,๐๐๐.๐๐	๒,๘๖๘,๘๐๐.๐๐
รวมรายจ่ายทั้งหมด	๕๓๒,๑๐๒,๔๐๖.๒๖	๕๘๗,๑๗๐,๐๘๙.๘๘	๖๖๑,๔๔๘,๙๑๒.๒๑

ที่มา: กองคลัง องค์การบริหารส่วนจังหวัดเพชรบูรณ์ ข้อมูล ณ เดือนเมษายน พ.ศ. ๒๕๕๕

ภารกิจถ่ายโอนขององค์การบริหารส่วนจังหวัดเพชรบูรณ์

องค์การบริหารส่วนจังหวัดเพชรบูรณ์ ได้รับการถ่ายโอนภารกิจด้านเส้นทางคมนาคม
จำนวนทั้งสิ้น ๑๗ สายทาง ดังนี้

ที่	ชื่อสายทาง	สถานที่	หน่วยงาน ถ่ายโอน	ประเภทถนน/ ระยะทางยาว
๑	สายบ้านลำป่าสักมุล-บ้านงกะยาง	ต.ตงมูลเหล็ก-บ้านโคก อ.เมือง	ทางหลวงชนบท	ลาดยาง/ ๒.๑๒๕ กม.
๒	สายบ้านนุฉนวน-บ้านห้วยไคร้	ต.น้ำร้อน-นาป่า อ.เมือง	ทางหลวงชนบท	ลาดยาง/ ๔.๕๕ กม.
๓	สายบ้านบง-บ้านปาม่วง	ต.นาป่า-สะเดียง อ.เมือง	ทางหลวงชนบท	ลาดยาง/ ๘.๘๘๕ กม.

ที่	ชื่อสายทาง	สถานที่	หน่วยงาน ถ่ายโอน	ประเภทถนน/ ระยะทางยาว
๔.	สายบ้านโป่งผาด-บ้านห้วยสวิงน้อย	ต.บ้านกลาง-ช้างตะลูด อ.หล่มสัก	ทางหลวงชนบท	ลาดยาง/ ๘.๗๘๗ กม.
๕.	สายบ้านโนนทอง-บ้านจางวาง	ต.ลานป่า อ.หล่มสัก	กรมทางหลวง	ลาดยาง/ ๘.๓๒๐ กม.
๖.	สายตอนแยกทางหลวงหมายเลข ๒๑ - บ้านถ้ำพระ	ต.บึงน้ำเต้า อ.หล่มสัก	กรมทางหลวง	ลาดยาง/ ๔.๐๐ กม.
๗.	สายต่อทางเทศบาลเมืองหล่มสัก ควบคุมบ้านตัว	ต.บ้านโสก-เทศบาลเมืองหล่มสัก	กรมทางหลวง	ลาดยาง/ ๑.๓๕๕ กม.
๘.	สายบ้านแก่งโตน-บ้านสงเปลือย	ต.นาข่า-ศิลา อ.หล่มเก่า	ทางหลวงชนบท	ลาดยาง/ ๑๘.๔๓๓ กม.
๙.	สายบ้านฐาน ชขส.๓๒ - บ้านทุ่งสมอ	ต.เขาค้อ- ทุ่งสมอ อ.เขาค้อ	กรมทางหลวง	ลาดยาง/ ๔.๕๙๒ กม.
๑๐.	สายตอนสี่แยกสะเดาะพง-บ้านเล่ากี้ใหม่	ต.สะเดาะพง อ.เขาค้อ	กรมทางหลวง	ลาดยาง/ ๒.๒๘๔ กม.
๑๑.	สายบ้านท่าข้าม-บ้านลาดแค	ต.ท่าข้าม-ลาดแค อ.ชนแดน	ทางหลวงชนบท	ลาดยาง/ ๑๓.๖๙๓
๑๒.	สายบ้านกม.๒๘-บ้านเขาสัก	ต.ดงขุย-ตะกุดไร้อ.ชนแดน	ทางหลวงชนบท	ลาดยาง/ ๖.๓๒๕ กม.
๑๓.	สายบ้านไร่ขอนแก่น-บ้านปางยาง	ต.ท่าแดง-วังท่าดี-ท่าด้วง อ.หนองไผ่	ทางหลวงชนบท	ลาดยาง/ ๗.๗๗๕ กม.
๑๔.	สายหนองไผ่ -บ้านไร่ขอนแก่น	ต.หนองไผ่-ท่าแดง อ.หนองไผ่	ทางหลวงชนบท	ลาดยาง/ ๑๒.๓๗๕ กม.
๑๕.	สายบ้านโคกสง่า-บ้านซับตะเคียน	ต.พุขาม-ภูน้ำหยด อ.วิเชียรบุรี	ทางหลวงชนบท	ลาดยาง/ ๒๔.๘๕๐ กม.
๑๖.	สายบ้านพุเตย -ซับน้อย	ต.พุเตย-ซับน้อย อ.วิเชียรบุรี	ทางหลวงชนบท	ลาดยาง/ ๒๓.๘๔๐ กม.
๑๗.	สายแยกกรมโยธาฯ บ้านคลองทราย- บ้านหนองปลาไหล-บ้านซับปางช้าง (-ถนนโยธาฯ)	ต.วังใหญ่-ซับน้อย อ.วิเชียรบุรี	สปก.	ลูกรัง/ ๕.๓๗๓ กม.

ที่มา: กองช่าง องค์การบริหารส่วนจังหวัดเพชรบูรณ์ ข้อมูล ณ เดือนเมษายน ๒๕๕๕

ส่วนที่ ๓ สรุปผลการพัฒนาท้องถิ่นในปีที่ผ่านมา

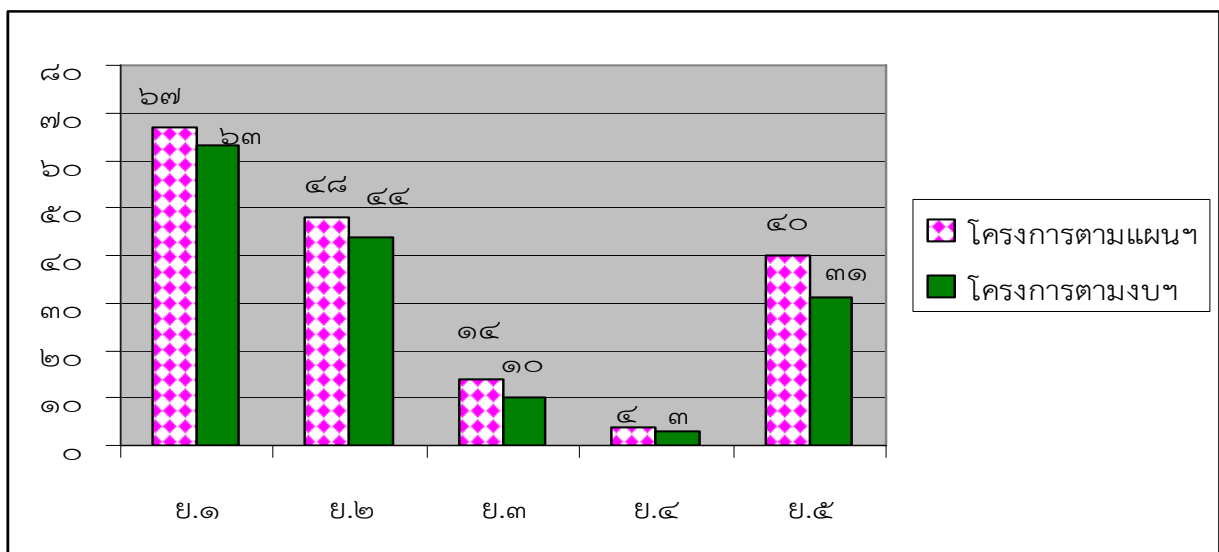
๑. การสรุปสถานการณ์การพัฒนา องค์การบริหารส่วนจังหวัดเพชรบูรณ์มีพื้นที่ทั้งเขตจังหวัด ประชาชนส่วนใหญ่ ประกอบอาชีพเกษตรกรรม ประมาณร้อยละ ๘๕ ของพื้นที่ทั้งจังหวัดในรอบปีที่ผ่านมาองค์การบริหารส่วนจังหวัดเพชรบูรณ์ ได้รวบรวมข้อมูลด้านปัญหาและความต้องการของประชาชนนำเสนอคณะกรรมการสนับสนุนการจัดทำแผนพัฒนาท้องถิ่น เพื่อจัดทำร่างแผนพัฒนาสามปีฯ ให้สอดคล้องกับแนวทางการพัฒนาตามนโยบายของรัฐบาล แผนพัฒนาเศรษฐกิจและสังคมแห่งชาติ ฉบับที่ ๑๑ ยุทธศาสตร์กลุ่มจังหวัด ยุทธศาสตร์จังหวัด นโยบายของผู้บริหารท้องถิ่น กรอบยุทธศาสตร์การพัฒนาขององค์กรปกครองส่วนท้องถิ่นในเขตจังหวัดเพชรบูรณ์ (พ.ศ.๒๕๕๕-๒๕๕๙)

๒. การประเมินผลการนำแผนพัฒนาไปปฏิบัติในเชิงปริมาณ เป็นผลสำเร็จในการแก้ไขปัญหาความเดือดร้อน และตอบสนองความต้องการของประชาชน ตามที่กำหนดไว้ในแผนพัฒนาท้องถิ่น ซึ่งได้กำหนดแผนงาน/โครงการตามยุทธศาสตร์การพัฒนาขององค์การบริหารส่วนจังหวัดเพชรบูรณ์ ทั้ง ๕ ยุทธศาสตร์ ดังนี้

จำนวนโครงการตามแผนพัฒนาสามปี (ปี พ.ศ.๒๕๕๕) และโครงการที่ได้รับการจัดสรรเป็นงบประมาณ

ลำดับ	ยุทธศาสตร์การพัฒนา	จำนวนโครงการ		
		แผนพัฒนาประจำปี ๒๕๕๕	จัดสรรเป็นงบประมาณ	คิดเป็นร้อยละ
๑	ยุทธศาสตร์การพัฒนาด้านโครงสร้างพื้นฐาน	๖๗	๖๓	๙๔.๐๓
๒	ยุทธศาสตร์การพัฒนาด้านการส่งเสริมการศึกษาให้มีคุณภาพและมาตรฐานสากล ส่งเสริมศาสนา วัฒนธรรม ประเพณี การกีฬา นันทนาการ และพัฒนาคุณภาพชีวิต	๔๘	๔๔	๙๑.๖๗
๓	ยุทธศาสตร์การพัฒนาด้านเศรษฐกิจและการท่องเที่ยว	๑๔	๑๐	๗๑.๔๓
๔	ยุทธศาสตร์การพัฒนาด้านการอนุรักษ์ฟื้นฟู ทรัพยากรธรรมชาติและสิ่งแวดล้อม	๔	๓	๗๕.๐๐
๕	ยุทธศาสตร์การพัฒนาด้านการเมืองและการบริหาร	๔๐	๓๑	๗๗.๕๐
รวม		๑๗๓	๑๕๑	๘๗.๒๘

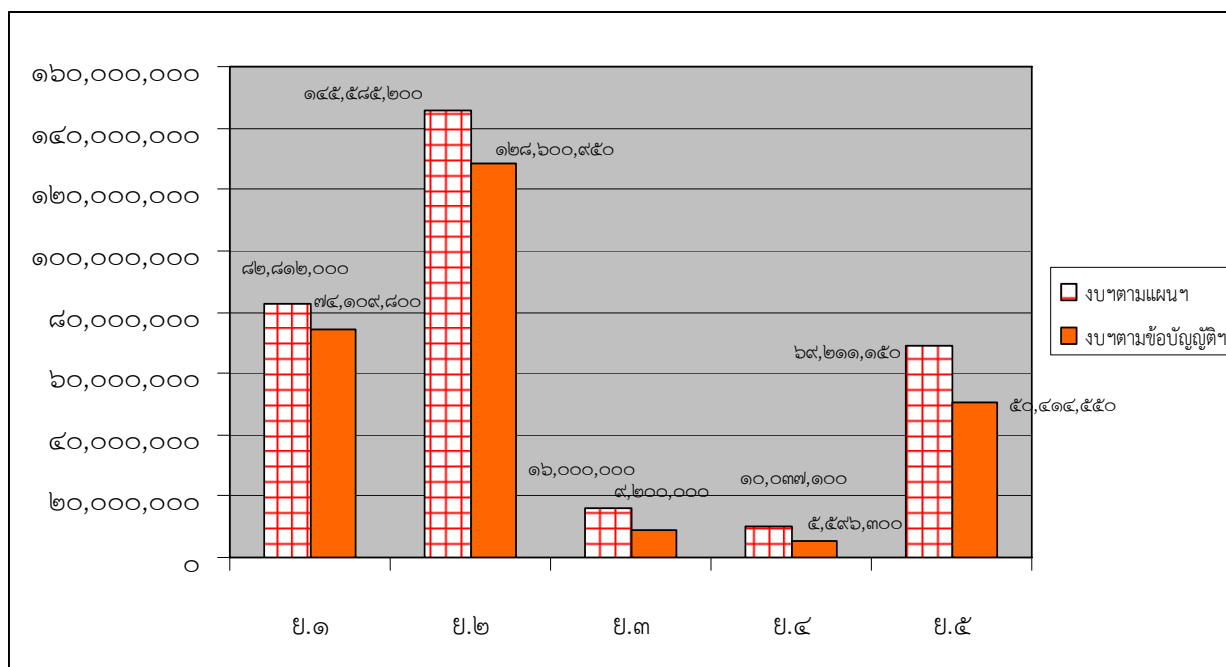
แผนภูมิแสดงจำนวนโครงการตามแผนพัฒนาสามปี (ปี พ.ศ.๒๕๕๕) และโครงการที่ได้รับการจัดสรรเป็นงบประมาณ



จำนวนงบประมาณที่บรรจุในแผนพัฒนาสามปี (ปี พ.ศ.๒๕๕๕) และที่ได้รับการจัดสรรตามข้อบัญญัติ
งบประมาณรายจ่าย ประจำปี ๒๕๕๕

ลำดับ	ยุทธศาสตร์การพัฒนา	จำนวนงบประมาณ		
		แผนพัฒนา ประจำปี ๒๕๕๕	จัดสรรตาม ข้อบัญญัติฯ	คิดเป็น ร้อยละ
๑	ยุทธศาสตร์การพัฒนาด้านโครงสร้างพื้นฐาน	๘๒,๘๑๒,๐๐๐	๗๔,๑๐๙,๘๐๐	๘๙.๔๙
๒	ยุทธศาสตร์การพัฒนาด้านการส่งเสริมการศึกษาให้มี คุณภาพและมาตรฐานสากล ส่งเสริมศาสนา วัฒนธรรม ประเพณี การกีฬา นันทนาการ และพัฒนาคุณภาพชีวิต	๑๔๕,๕๘๕,๒๐๐	๑๒๘,๖๐๐,๙๕๐	๘๘.๓๓
๓	ยุทธศาสตร์การพัฒนาด้านเศรษฐกิจและการท่องเที่ยว	๑๖,๐๐๐,๐๐๐	๙,๒๐๐,๐๐๐	๕๗.๕๐
๔	ยุทธศาสตร์การพัฒนาด้านการอนุรักษ์ฟื้นฟู ทรัพยากร ธรรมชาติและสิ่งแวดล้อม	๑๐,๐๓๗,๑๐๐	๕,๕๙๖,๓๐๐	๕๕.๗๖
๕	ยุทธศาสตร์การพัฒนาด้านการเมืองและการบริหาร	๖๙,๒๑๑,๑๕๐	๕๐,๔๑๔,๕๕๐	๗๒.๘๔
รวม		๓๒๓,๖๔๕,๔๕๐	๒๖๗,๙๒๑,๖๐๐	๘๒.๗๘

แผนภูมิแสดงจำนวนงบประมาณที่บรรจุในแผนพัฒนาสามปี (ปี พ.ศ.๒๕๕๕) และที่ได้รับการจัดสรรตาม
ข้อบัญญัติงบประมาณรายจ่าย ประจำปี ๒๕๕๕



๓. การประเมินประสิทธิผลของแผนพัฒนาในเชิงคุณภาพ เป็นผลสำเร็จในการแก้ไขปัญหาความเดือดร้อน และตอบสนองความต้องการของประชาชน ดังนี้

๑. ด้านการพัฒนาโครงสร้างพื้นฐาน องค์การบริหารส่วนจังหวัดเพชรบูรณ์ ได้ดำเนินการพัฒนาแหล่งน้ำ เส้นทางคมนาคมและการขนส่งพืชผลทางการเกษตรเพื่อเป็นการแก้ไขปัญหาความเดือดร้อนให้กับเกษตรกรและประชาชนให้บรรลุตามแผนงาน/โครงการที่ตั้งไว้

๒. ด้านการส่งเสริมการศึกษา ศาสนา วัฒนธรรม ประเพณี การกีฬาและพัฒนาคุณภาพชีวิต องค์การบริหารส่วนจังหวัดเพชรบูรณ์ได้สนับสนุนวัสดุครุภัณฑ์ อุปกรณ์ สื่อการเรียนการสอนให้สถานศึกษาต่างๆ ให้มีมาตรฐานทางการศึกษาเพิ่มขึ้น รวมทั้งส่งเสริมในกิจกรรมทางด้านศาสนาวัฒนธรรม ประเพณี การกีฬา และพัฒนาคุณภาพชีวิต

๓. ด้านการพัฒนาเศรษฐกิจและการท่องเที่ยว ได้ดำเนินการพัฒนาเสริมทักษะและให้ความรู้ตามแนวทางเศรษฐกิจพอเพียง กลุ่มและองค์กรต่างๆ ของจังหวัดเพชรบูรณ์ รวมทั้งการปรับปรุงแหล่งท่องเที่ยวและกิจกรรมที่เกี่ยวข้องด้านการท่องเที่ยวได้บรรลุวัตถุประสงค์ตามแผนงาน/โครงการ

๔. ด้านการอนุรักษ์ฟื้นฟูทรัพยากรธรรมชาติและสิ่งแวดล้อม ดำเนินการสนับสนุนและอนุรักษ์ฟื้นฟูทรัพยากรธรรมชาติและสิ่งแวดล้อมในเขตจังหวัดเพชรบูรณ์

๕. ด้านการพัฒนาการเมืองและการบริหาร ได้ดำเนินการพัฒนาเพิ่มประสิทธิภาพให้กับผู้บริหารท้องถิ่น ผู้นำท้องถิ่น สมาชิกสภาองค์การบริหารส่วนจังหวัดเพชรบูรณ์ บุคลากรองค์การบริหารส่วนจังหวัดเพชรบูรณ์ ส่งเสริมการมีส่วนร่วมการพัฒนาท้องถิ่นของทุกภาคส่วน

๔. การรับฟังความคิดเห็นของประชาชนในเขตจังหวัดเพชรบูรณ์

องค์การบริหารส่วนจังหวัดเพชรบูรณ์ ได้ดำเนินการจัดประชุมประชาคมตามโครงการรับฟังความคิดเห็นของประชาชนในเขตจังหวัดเพชรบูรณ์ ซึ่งเป็นการจัดประชุมประชาคม จำนวน ๑๑ ครั้ง ในเขตพื้นที่ทั้ง ๑๑ อำเภอ ประกอบด้วย อำเภอศรีเทพ อำเภอวิเชียรบุรี อำเภอบึงสามพัน อำเภอหนองไผ่ อำเภอชนแดน อำเภอวังโป่ง อำเภอน้ำหนาว อำเภอเขาค้อ อำเภอหล่มสัก อำเภอหล่มเก่า และอำเภอเมือง โดยมีกลุ่มเป้าหมายเป็นผู้ที่เกี่ยวข้องในการพัฒนาท้องถิ่น ทั้ง ๔ ภาคี ประกอบด้วย ภาคราชการ ภาคประชาสังคม ภาคองค์กรปกครองส่วนท้องถิ่น และภาคนักวิชาการ มีผู้เข้าร่วมประชุมจำนวนทั้งสิ้น ๒,๐๕๑ คน โดยสรุปปัญหาและความต้องการ ดังนี้

ปัญหา	ความต้องการ
๑. ถนนชำรุดเสียหาย การคมนาคมไม่สะดวกและการขนส่งผลผลิตทางการเกษตรมีความยากลำบาก	- ก่อสร้างและปรับปรุงถนนลาดยาง ถนนคสล. ถนนลูกรัง ถนนล้าลอง ถนนบดอัด - ก่อสร้างสะพานคสล. - ก่อสร้างรางระบายน้ำ - ก่อสร้างท่อเหลี่ยมคสล. - ก่อสร้างท่าจอดเรือ
๒. ขาดแคลนน้ำสำหรับการอุปโภค-บริโภค และ สำหรับ การเกษตร แหล่งกักเก็บน้ำต่าง ๆ ตื้นเขิน	- ขุดลอกคลอง/หนองน้ำ/สระน้ำ/แม่น้ำป่าสัก - ก่อสร้างถังเก็บน้ำฝน - ก่อสร้างเขื่อนขนาดใหญ่ - ก่อสร้างฝายต้นน้ำลำธาร/ฝายน้ำล้น/แก้มลิง - ก่อสร้างประปาหมู่บ้าน ประปาภูเขา - ขุดเจาะบ่อบาดาล

ปัญหา	ความต้องการ
๓. น้ำท่วมซ้ำซาก	- ขุดลอกคลองให้ลึก - ก่อสร้างพนังกั้นน้ำ พนังกั้นตลิ่ง
๔. ไฟฟ้าพื้นฐาน ไฟฟ้าแสงสว่าง และไฟฟ้าเพื่อการเกษตรยังไม่เพียงพอ	- ขยายเขตไฟฟ้าพื้นฐาน ไฟฟ้าแสงสว่าง และไฟฟ้าเพื่อการเกษตร
๕. ไม่มีระบบและเครือข่ายโทรศัพท์	- ขยายเขตโทรศัพท์เพื่อการติดต่อสื่อสาร
๖. ครู นักเรียนมีศักยภาพไม่เพียงพอต่อการพัฒนาสถานศึกษาขาดแคลนสื่อการเรียนการสอน	- พัฒนาครูสู่ประชาคมอาเซียน - พัฒนานักเรียนในด้านกีฬา ดนตรี ระบบสารสนเทศเตรียมความพร้อมนักเรียน ม.๖ สุ่มหาวิทยาลัยจัดทำโครงการโรงเรียนสองภาษา - สนับสนุนครูท้องถิ่น ครูภาษาต่างประเทศ - สนับสนุนครูพันธุ์/สื่อการเรียนการสอน
๗. ผู้สูงอายุและผู้ด้อยโอกาสยังไม่ได้รับการดูแล	- สนับสนุนแว่นตาแก่ผู้สูงอายุ - จัดตั้งศูนย์ดูแลฟื้นฟูสมรรถภาพคนพิการ - พาน้องพิการทัศนศึกษา - สนับสนุนอาหารกลางวันเด็ก
๘. ขาดแคลนสถานที่ อุปกรณ์การออกกำลังกาย และงบประมาณในการจัดกิจกรรมการแข่งขันกีฬา	- สนับสนุนเครื่องออกกำลังกาย - ก่อสร้างลานกีฬาเอนกประสงค์ สนามกีฬา - สนับสนุนงบประมาณในการจัดกิจกรรมกีฬา
๙. หน่วยงานด้านสาธารณสุขและกลุ่มอสม.ขาดอุปกรณ์ในการปฏิบัติงาน	- สนับสนุนวัสดุอุปกรณ์ในการปฏิบัติงาน เช่น กระจเป่าคัดกรองโรค, เครื่องพ่นหมอกควัน, เครื่องวัดความดัน ยาสามัญประจำบ้าน - สนับสนุนการจัดหน่วยแพทย์เคลื่อนที่
๑๐. ปัญหายาเสพติด และการพนันในชุมชน	- อบรมเด็กเยาวชนห่างไกลยาเสพติด - ควบคุมยาเสพติดและการพนัน - จัดเจ้าหน้าที่ตรวจตราในเวลากลางคืน
๑๑. ประเพณีในท้องถิ่นไม่ได้รับการอนุรักษ์	- สนับสนุนงบประมาณในการจัดกิจกรรมประเพณี - ก่อสร้างอาคารพิพิธภัณฑ์ท้องถิ่น - ก่อสร้าง/พัฒนาศูนย์วัฒนธรรม - อนุรักษ์การรำแถบลาน
๑๒. กลุ่มองค์กรต่าง ๆ ขาดความรู้ รวมทั้งเครื่องมือ/วัสดุอุปกรณ์ในการประกอบอาชีพ	- อบรมให้ความรู้และศึกษาดูงานแก่กลุ่มอาชีพ - สนับสนุนวัสดุอุปกรณ์ - สนับสนุนเงินทุนหมุนเวียนดอกเบี้ยต่ำ - ก่อสร้างลานตากผลผลิตทางการเกษตร - ก่อสร้างร้านจำหน่ายสินค้า - ศูนย์ถ่ายทอดเทคโนโลยี

ปัญหา	ความต้องการ
๑๓. แหล่งท่องเที่ยวไม่ได้รับการพัฒนา และพัฒนาการบริการนักท่องเที่ยว	<ul style="list-style-type: none"> - ปรับปรุงภูมิทัศน์แหล่งท่องเที่ยวต่าง ๆ - อบรมมัคคุเทศก์น้อยประจำสถานที่ท่องเที่ยว - ปรับปรุงตลาดโบราณไทหล่ม - ก่อสร้างศูนย์บริการนักท่องเที่ยว
๑๔. พื้นที่ป่าไม้ลดลง ถูกบุกรุก ปัญหาไฟป่า สภาพแวดล้อมเปลี่ยนแปลง	<ul style="list-style-type: none"> - ปกป้องป่าชุมชน ปกป้องหญ้าแฝก - ปกป้องไม้ยืนต้น/พญาเสือโคร่ง/เมเปิ้ล/ต้นค้อ - อบรมสร้างจิตสำนึกในการดูแลสิ่งแวดล้อม - อบรมอาสาสมัครดูแลรักษาป่า - ก่อสร้างแนวกันไฟป่า - สนับสนุนอุปกรณ์ป้องกันไฟป่า - จัดทำสวนสมุนไพรเพื่อเป็นแหล่งเรียนรู้ - จัดโซนในการเลี้ยงสัตว์ที่ส่งกลิ่นเหม็น - ก่อสร้างเตาเผาขยะ อบรมทำปุ๋ยหมัก ปุ๋ยพืชสด - จัดหาสถานที่ทิ้งขยะ รถเก็บขยะ ถังขยะ - ก่อสร้างฌาปนสถาน
๑๕. ผู้นำองค์กรต่าง ๆ ข้าราชการ และประชาชน ขาดความรู้ ไม่ได้รับการพัฒนา	<ul style="list-style-type: none"> - อบรมให้ความรู้ และทัศนศึกษาดูงานแก่กลุ่มต่าง ๆ
๑๖. ขาดสถานที่ และเครื่องมือในการปฏิบัติงาน	<ul style="list-style-type: none"> - ก่อสร้างอาคารเอนกประสงค์ ก่อสร้างศูนย์พัฒนาเด็กเล็ก ก่อสร้างศูนย์การเรียนรู้ กศน. - ติดตั้งกล้องที่วิงจระปิด CCTV - สนับสนุนเครื่องเป่าแอลกอฮอล์ และเครื่องมือตรวจปัสสาวะ เครื่องตรวจวัดความเร็ว

๕. การวิเคราะห์สภาพแวดล้อมและศักยภาพ (SWOT Analysis)

องค์การบริหารส่วนจังหวัดเพชรบูรณ์ได้ระดมความคิดเห็น เพื่อวิเคราะห์สภาพแวดล้อมและศักยภาพของจังหวัดเพชรบูรณ์ ในคราวประชุมกำหนดแนวทางการพัฒนาเพื่อให้ประชาชนมีส่วนร่วมในการจัดทำแผนพัฒนาท้องถิ่น ในวันที่ ๒๘ มีนาคม ๒๕๕๕ ซึ่งสรุปได้ดังนี้

๕.๑. จุดแข็ง (Strength)

๑. จังหวัดเพชรบูรณ์มีศักยภาพในการใช้ประโยชน์จากพื้นที่เกษตรกรรม มีผลผลิตทางการเกษตรหลากหลาย เช่น ข้าว ข้าวโพดเลี้ยงสัตว์ อ้อย มันสำปะหลังมะขาม ถั่วเขียว ยาสูบ พืชผักต่างๆ และมีตลาดกลางพืชผลทางการเกษตรที่ใหญ่ที่สุดของภาคเหนือ (ตลาดกลางสี่แยกพ้อขุนผาเมือง)
๒. จังหวัดมีศักยภาพในการรองรับการลงทุนด้านอุตสาหกรรมเกษตรและอาหาร เนื่องจากมีผลผลิตทางการเกษตรจำนวนมาก และมีที่ตั้งที่เหมาะสมในการขนส่งระหว่างภูมิภาค
๓. จังหวัดมีศักยภาพเป็นแหล่งพลังงานทดแทน ได้แก่ พลังลมที่อำเภอเขาค้อ โรงงานน้ำตาลไทยรุ่งเรืองที่อำเภอศรีเทพ แก๊สชีวภาพทั้ง ๑๑ อำเภอ พลังงานแก๊สที่อำเภอชนแดน และมีแหล่งพลังงานที่อำเภอวิเชียรบุรี และอำเภอศรีเทพ

๔. จังหวัดมีวัฒนธรรมและประเพณีที่หลากหลาย รวมทั้งมีประวัติศาสตร์ ที่โดดเด่นเช่น อุทยานประวัติศาสตร์ศรีเทพ วัฒนธรรมพวข้าวหย่อง ประเพณีปีใหม่ม้ง ประเพณีชาวมอญ(ชาวนวน)
๕. มีสถานศึกษาจำนวนมาก มีความหลากหลายของประเภทสถานศึกษา ครอบคลุมทุกระดับชั้น
๖. มีที่ตั้งจังหวัดอันเป็นจุดเชื่อมระหว่างภาคเหนือ ภาคกลาง และภาคอีสาน รวมทั้งอยู่บนระเบียงเศรษฐกิจตะวันออก-ตะวันตก (East-West Corridore)

๕.๒. จุดอ่อน (Weakness)

๑. การบริหารจัดการแหล่งน้ำ และระบบส่งน้ำ ไม่เพียงพอต่อพื้นที่เกษตรกรรม ทำให้เกิดการขาดแคลนแหล่งน้ำเพื่อการเกษตรกรรม รวมถึงการอุปโภคและบริโภคด้วย
๒. จังหวัดยังไม่สามารถลดการใช้สารเคมี และยังมีภัยจากการใช้สารเคมีของเกษตรกร
๓. ผลสัมฤทธิ์ทางการศึกษาของจังหวัดต่ำ เนื่องมาจากระบบการจัดการการศึกษา
๔. ระบบการคมนาคมขนส่งในพื้นที่ยังไม่สมบูรณ์ ครอบคลุม และเพียงพอต่อการรองรับการพัฒนาในปัจจุบัน ถนนในชนบทเป็นลูกรัง การจราจรยังไม่ปลอดภัย
๕. ไม่มีศูนย์กลางบริหารจัดการที่เป็นรูปธรรม เช่น การบริหารจัดการด้านสิ่งแวดล้อม การจัดการด้านการท่องเที่ยว การจัดการด้านการตลาด การจัดการด้านการศึกษา เป็นต้น
๖. เกิดความปลอดภัยในชีวิตทรัพย์สิน เช่น ความเสี่ยงภัยที่เกิดจากปัญหาเสพติด
๗. ไม่มีสวัสดิการด้านที่พักอาศัยให้แก่ผู้สูงอายุ
๘. ประชาชนขาดการรับรู้จากหน่วยงานในการจัดทำโครงการขนาดใหญ่

๕.๓. โอกาส (Opportunity)

๑. ที่ตั้งของจังหวัดอยู่ระหว่างภาคเหนือ ภาคตะวันออกเฉียงเหนือและภาคกลาง รวมทั้งระยะทางไม่ไกลจากกรุงเทพฯ มากนักมีแหล่งท่องเที่ยวที่มีศักยภาพและกิจกรรมท่องเที่ยวตลอดปี โดยมีแหล่งท่องเที่ยวธรรมชาติ เช่น แหล่งท่องเที่ยวที่อำเภอเขาค้อ น้ำหนาว และหล่มเก่า รวมทั้งแหล่งท่องเที่ยวทางศิลปกรรม ประวัติศาสตร์และประเพณี เช่น อุทยานศรีเทพฯ
๒. มีพื้นที่ป่าและอุทยานแห่งชาติมากมาย ประมาณร้อยละ ๓๔.๘๖ ของพื้นที่จังหวัด เช่น อุทยานแห่งชาติตาเดหมอก อุทยานแห่งชาติน้ำหนาว และอุทยานแห่งชาติทุ่งแสลงหลวง เป็นแหล่งท่องเที่ยว
๓. เป็นศูนย์กลางการพัฒนา บริการ ผลผลิตทางการเกษตร วิสาหกิจชุมชน โอท็อป ตลาดกลางมะขามหวานจังหวัดเพชรบูรณ์ (ตำบลนาแซง อำเภอหล่มเก่า)
๔. ศูนย์ข้อมูลส่งเสริมการท่องเที่ยว แนะนำอาหารอร่อย วัฒนธรรม ประเพณีจังหวัดเพชรบูรณ์
๕. จัดระบบการคมนาคมรองรับกิจกรรมส่งเสริมการท่องเที่ยว

๕.๔. อุปสรรค (Threats)

๑. การเกิดอุทกภัยและภัยแล้ง เป็นประจำทุกปี ทำให้เกิดความเสียหายต่อเกษตรกรรม
๒. สินค้าเกษตรมีความผันผวนในด้านปริมาณและราคา ทำให้รายได้เกษตรกรไม่แน่นอน
๓. จังหวัดเพชรบูรณ์มีปัญหาด้านสิ่งแวดล้อมมากขึ้น ทั้งปัญหาขยะ คุณภาพน้ำและหมอกควัน
๔. ค่านิยม วัฒนธรรมเลียนแบบมาจากสื่อทำให้สภาพสังคมไทยในปัจจุบันเสื่อมลง
๕. นโยบายรัฐบาล และผู้บริหารของจังหวัด เปลี่ยนแปลงบ่อย
๖. น้ำมันมีราคาแพง เพราะไม่มีการส่งเสริมการผลิตพลังงานทดแทนอย่างจริงจัง
๗. บริเวณราบลุ่มแม่น้ำป่าสัก ไม่มีการดูแลจัดการในการระบายน้ำ ทำให้เกิดน้ำท่วมพื้นที่การเกษตรทุกปี

๖. ผลการวิเคราะห์และทิศทางการพัฒนา

ผลการวิเคราะห์จุดอ่อน จุดแข็ง โอกาส อุปสรรค พบว่าจังหวัดเพชรบูรณ์มีจุดอ่อนมากกว่าจุดแข็ง อุปสรรคมากกว่าโอกาส ดังนั้นเพื่อปรับปรุงแก้ไขการดำเนินการพัฒนา จำเป็นต้องดำเนินการปรับปรุงแก้ไขจุดอ่อน และดำเนินการเพื่อจัดการกับอุปสรรค ซึ่งจะส่งผลทำให้สามารถขับเคลื่อนยุทธศาสตร์ไปสู่ความสำเร็จได้ โดยปัจจัยที่ต้องจัดการควบคุมดังกล่าวได้แก่

๑. การบริหารจัดการแหล่งน้ำเพื่อการเกษตร ระบบส่งน้ำ และแหล่งน้ำเพื่อการอุปโภคและบริโภค
๒. ดูแลจัดการในการระบายน้ำ ป้องกันการเกิดปัญหาน้ำท่วมพื้นที่การเกษตร
๓. ส่งเสริม/สนับสนุนการพัฒนาระบบการคมนาคมขนส่งให้ครอบคลุม และเพียงพอต่อการจราจรในปัจจุบัน
๔. ส่งเสริม/สนับสนุนการพัฒนาการจัดการการศึกษาให้ได้มาตรฐาน
๕. จัดสวัสดิการให้แก่ผู้สูงอายุ ผู้ด้อยโอกาสต่าง ๆ
๖. ส่งเสริม/สนับสนุนการพัฒนาศูนย์กลางบริหารจัดการที่เป็นรูปธรรม เช่น การบริหารจัดการด้านสิ่งแวดล้อม การจัดการด้านการท่องเที่ยว การจัดการด้านการตลาด การจัดการด้านการศึกษา เป็นต้น
๗. ส่งเสริม/สนับสนุนการลดการใช้สารเคมีของเกษตรกร
๘. ส่งเสริมความปลอดภัยในชีวิตทรัพย์สิน เช่น ความเสี่ยงภัยที่เกิดจากปัญหาเสาพิติด
๙. ประชาสัมพันธ์ข้อมูลข่าวสารให้ประชาชนรับทราบอย่างทั่วถึง
๑๐. ดูแลรักษาสิ่งแวดล้อม เช่น ปัญหาขยะ คุณภาพน้ำและหมอกควัน
๑๑. ส่งเสริมผลิตพลังงานทดแทนอย่างจริงจัง

ส่วนที่ ๔

ยุทธศาสตร์และแนวทางการพัฒนาในช่วงสามปี

เพื่อเป็นการนำนโยบายของผู้บริหารไปสู่การปฏิบัติโดยดำเนินการให้สอดคล้องกับนโยบายของรัฐบาล แผนพัฒนากลุ่มจังหวัด แผนพัฒนาจังหวัด และเป็นไปตามกรอบยุทธศาสตร์การพัฒนาขององค์กรปกครองส่วนท้องถิ่น จึงได้กำหนดวิสัยทัศน์ ยุทธศาสตร์ และแนวทางการพัฒนา ดังนี้

วิสัยทัศน์การพัฒนารองการบริหารส่วนจังหวัดเพชรบูรณ์

“ท้องถิ่นก้าวหน้า การศึกษาก้าวไกล ใส่ใจคุณภาพชีวิต เศรษฐกิจยั่งยืน”

ยุทธศาสตร์และแนวทางการพัฒนารองการบริหารส่วนจังหวัดเพชรบูรณ์

๑. ยุทธศาสตร์การพัฒนาด้านโครงสร้างพื้นฐาน ประกอบด้วย ๓ แนวทาง ดังนี้
 ๑. สนับสนุนก่อสร้าง และปรับปรุงถนน สะพาน
 ๒. สนับสนุนก่อสร้างและปรับปรุงแหล่งน้ำเพื่ออุปโภค-บริโภค และการเกษตร
 ๓. สนับสนุนก่อสร้างและปรับปรุงไฟฟ้า และประปา
๒. ยุทธศาสตร์การพัฒนาด้านการส่งเสริมการศึกษาให้มีคุณภาพและมาตรฐานสากล ส่งเสริมศาสนา วัฒนธรรม ประเพณี การกีฬา นันทนาการ และพัฒนาคุณภาพชีวิต ประกอบด้วย ๖ แนวทาง ดังนี้
 ๑. ส่งเสริมและสนับสนุนการพัฒนาคุณภาพการศึกษาและสื่อการเรียนการสอน
 ๒. ส่งเสริมและสนับสนุนศาสนา ประเพณี อนุรักษ์สืบสานวัฒนธรรม ประวัติศาสตร์ และภูมิปัญญาท้องถิ่น
 ๓. ส่งเสริมและสนับสนุนด้านการกีฬาและพลานามัย
 ๔. ส่งเสริมและสนับสนุนการพัฒนาด้านสาธารณสุข
 ๕. ส่งเสริมและสนับสนุนการป้องกันปัญหาเสพติดและแหล่งอบายมุข
 ๖. สนับสนุนและให้ความช่วยเหลือสงเคราะห์ ผู้ด้อยโอกาส ผู้พิการ เด็ก เยาวชน สตรี ผู้สูงอายุและผู้ด้อยโอกาส
๓. ยุทธศาสตร์การพัฒนาด้านเศรษฐกิจ การเกษตร และการท่องเที่ยว ประกอบด้วย ๔ แนวทาง ดังนี้
 ๑. การส่งเสริมการเกษตร การพัฒนาผลผลิต เพิ่มคุณภาพผลผลิตทางการเกษตรและสร้างมูลค่าเพิ่มทางการเกษตร
 ๒. ส่งเสริมและสนับสนุนกิจกรรมการอบรมให้ความรู้และวัสดุอุปกรณ์ในการประกอบอาชีพ
 ๓. ส่งเสริมและสนับสนุนการท่องเที่ยวอย่างยั่งยืน
 ๔. ส่งเสริมการตลาดเพื่อการพัฒนาด้านเศรษฐกิจ
๔. ยุทธศาสตร์การพัฒนาด้านการอนุรักษ์ฟื้นฟูทรัพยากรธรรมชาติและสิ่งแวดล้อม ประกอบด้วย ๓ แนวทาง ดังนี้
 ๑. สนับสนุนการอนุรักษ์ฟื้นฟูทรัพยากรธรรมชาติ และสิ่งแวดล้อม
 ๒. สนับสนุนกิจกรรมด้านสร้างจิตสำนึกในการรักษาสิ่งแวดล้อมทุกองค์กร
 ๓. สนับสนุนการมีส่วนร่วมในการบริหารจัดการทรัพยากรธรรมชาติและสิ่งแวดล้อม
๕. ยุทธศาสตร์การพัฒนาด้านการเมืองและการบริหาร ประกอบด้วย ๖ แนวทาง ดังนี้
 ๑. ส่งเสริมให้ประชาชนมีส่วนร่วมในการพัฒนาการเมืองและการบริหาร
 ๒. พัฒนาขีดความสามารถในการให้บริการประชาชน และการปฏิบัติงานของบุคลากร
 ๓. การสนับสนุนกิจกรรมผังเมืองรวม
 ๔. พัฒนาการบริหารโดยยึดหลักธรรมาภิบาล
 ๕. ส่งเสริมความจงรักภักดีต่อสถาบันพระมหากษัตริย์
 ๖. ส่งเสริมสนับสนุนองค์กรภาคประชาสังคม

จุดมุ่งหมายในการพัฒนาขององค์การบริหารส่วนจังหวัดเพชรบูรณ์

๑. การคมนาคม สะดวก รวดเร็วและปลอดภัย
๒. พัฒนาแหล่งน้ำเพื่อการอุปโภค บริโภค และแหล่งน้ำเพื่อการเกษตรอย่างพอเพียง
๓. บริการด้านไฟฟ้าและประปาอย่างพอเพียง
๔. การบริการด้านการศึกษา และสนับสนุนวัสดุ สื่ออุปกรณ์ พัฒนาบุคลากรทางการศึกษาพัฒนาเด็กนักเรียน
๕. ประชาชนมีส่วนร่วมในการส่งเสริมกิจกรรมด้านศาสนา วัฒนธรรม ประเพณี ประวัติศาสตร์และภูมิปัญญาท้องถิ่น
๖. เด็ก เยาวชนและประชาชนมีความสนใจในด้านกีฬาเพื่อสุขภาพและนันทนาการ
๗. ผู้ด้อยโอกาส ผู้พิการ เด็ก เยาวชนสตรี ผู้สูงอายุและผู้ติดเชื้อมีคุณภาพชีวิตที่ดีขึ้น
๘. การบริการด้านสุขภาพอนามัยเบื้องต้นที่ดี
๙. ป้องกันและแก้ไขปัญหาเสพติดในจังหวัดเพชรบูรณ์ให้ลดลง
๑๐. ส่งเสริมการท่องเที่ยวจังหวัดเพชรบูรณ์
๑๑. ส่งเสริมการเกษตรและอาชีพแก่ประชาชน
๑๒. ส่งเสริมและสนับสนุนการอนุรักษ์ฟื้นฟูทรัพยากรธรรมชาติและสิ่งแวดล้อม
๑๓. ส่งเสริมการมีส่วนร่วมของประชาชนในการพัฒนาการเมืองและการบริหาร
๑๔. พัฒนาขีดความสามารถในการให้บริการประชาชน และการปฏิบัติงานของบุคลากร
๑๕. ส่งเสริมการพัฒนาผังเมืองรวมอย่างเป็นระบบ
๑๖. ส่งเสริมการบริหารโดยยึดหลักธรรมาภิบาล
๑๗. ส่งเสริมความจงรักภักดีต่อสถาบันพระมหากษัตริย์
๑๘. ส่งเสริมองค์กรภาคประชาสังคม

กรอบยุทธศาสตร์การพัฒนาขององค์กรปกครองส่วนท้องถิ่นในเขตจังหวัดเพชรบูรณ์ ประกอบด้วย

วิสัยทัศน์ขององค์กรปกครองส่วนท้องถิ่น

“ ท้องถิ่นทันสมัย เกษตรปลอดภัย ใส่ใจคุณภาพชีวิต เศรษฐกิจมั่นคง พัฒนาการท่องเที่ยวและแหล่งน้ำ ถิ่นเลิศจังหวัดเพชรบูรณ์ อนุรักษ์ธรรมชาติและสิ่งแวดล้อม ”

ยุทธศาสตร์การพัฒนาขององค์กรปกครองส่วนท้องถิ่น

- ยุทธศาสตร์ที่ ๑ การพัฒนาด้านโครงสร้างพื้นฐาน
- ยุทธศาสตร์ที่ ๒ การพัฒนาด้านเศรษฐกิจและการเกษตร
- ยุทธศาสตร์ที่ ๓ การพัฒนาด้านการท่องเที่ยว
- ยุทธศาสตร์ที่ ๔ การพัฒนาด้านธรรมชาติและสิ่งแวดล้อม
- ยุทธศาสตร์ที่ ๕ การพัฒนาด้านการส่งเสริมการศึกษา ศาสนา วัฒนธรรม ประเพณี การกีฬาและคุณภาพชีวิต
- ยุทธศาสตร์ที่ ๖ การพัฒนาด้านการพัฒนาการเมือง และการบริหารจัดการบ้านเมืองที่ดี

ยุทธศาสตร์การพัฒนาจังหวัดเพชรบูรณ์

วิสัยทัศน์จังหวัดเพชรบูรณ์

“เพชรบูรณ์เมืองท่องเที่ยวเชิงนิเวศ เกษตรปลอดภัย ใส่ใจคุณภาพชีวิตตามแนวเศรษฐกิจพอเพียง”

พันธกิจของจังหวัดเพชรบูรณ์

๑. พัฒนาให้เป็นเมืองท่องเที่ยวเชิงนิเวศที่ยั่งยืน
๒. สร้างเมืองเกษตรปลอดภัย
๓. ส่งเสริมคุณภาพชีวิต ตามหลักเศรษฐกิจพอเพียง
๔. อนุรักษ์ทรัพยากรธรรมชาติและสิ่งแวดล้อม
๕. พัฒนาระบบโครงสร้างพื้นฐานที่สะดวกและปลอดภัย

ประเด็นยุทธศาสตร์การพัฒนาจังหวัดเพชรบูรณ์

ประเด็นยุทธศาสตร์ที่ ๑ การเพิ่มมูลค่าการเกษตรโดยการส่งเสริมการเชื่อมโยงห่วงโซ่มูลค่า (ผลิต-อุตสาหกรรม-ค้าขาย-บริการ-ท่องเที่ยว)

เป้าประสงค์

๑. เพิ่มรายได้ภาคเกษตรกรรม อุตสาหกรรม พาณิชยกรรม และบริการ
๒. เกษตรกรได้ประโยชน์จากองค์ความรู้ด้านการผลิต
๓. ภาครัฐมีการปฏิบัติงานที่รวดเร็ว และมีการประสานเชื่อมโยงกันอย่างเป็นระบบ
๔. บุคลากรภาครัฐได้รับการพัฒนาสมรรถนะ

กลยุทธ์

๑. พัฒนาระบบการผลิตสินค้าเกษตรปลอดภัยและเพิ่มมูลค่า
๒. ส่งเสริมการเกษตร เกษตรอุตสาหกรรม และ อาหารเพื่อสุขภาพ ที่เชื่อมโยงไปสู่การท่องเที่ยว
๓. ส่งเสริมภาคอุตสาหกรรมเกษตร การค้า การลงทุน และ ภาคธุรกิจบริการ
๔. ส่งเสริมและสนับสนุนด้านการผลิตแก่เกษตรกรตามปรัชญาเศรษฐกิจพอเพียง
๕. พัฒนาแหล่งน้ำเพื่อการเกษตร
๖. ส่งเสริมการใช้เทคโนโลยีในการปฏิบัติงานของหน่วยงานภาครัฐ
๗. สร้างกระบวนการมีส่วนร่วมของทุกภาคส่วน
๘. วิจัย/พัฒนา (R+D) และบริหารจัดการความรู้อย่างเป็นระบบ

ประเด็นยุทธศาสตร์ที่ ๒ การเร่งรัดการบริหารจัดการทรัพยากรธรรมชาติและสิ่งแวดล้อม

เป้าประสงค์

๑. ทรัพยากรธรรมชาติและ ความหลากหลายทางชีวภาพได้รับการอนุรักษ์และฟื้นฟู เพื่อสร้างความสมดุลระบบนิเวศและรักษาคุณภาพสิ่งแวดล้อม เพื่อเป็นฐานการพัฒนาคุณภาพชีวิต การเกษตร และการท่องเที่ยวของจังหวัด รวมถึงรองรับการเปลี่ยนแปลงภูมิอากาศของโลก

๒. ฐานทรัพยากรธรรมชาติมีการใช้ประโยชน์อย่างเหมาะสม ความหลากหลายทางชีวภาพมีความยั่งยืนและมีคุณภาพสิ่งแวดล้อมที่ดี

๓. การบริหารจัดการทรัพยากรธรรมชาติ ความหลากหลายทางชีวภาพและรักษาคุณภาพสิ่งแวดล้อมของจังหวัดแบบบูรณาการเชิงรุก

๔. องค์กรมีการพัฒนาศักยภาพในการบริหารจัดการทรัพยากรธรรมชาติและ ความหลากหลายทางชีวภาพและรักษาคุณภาพสิ่งแวดล้อมของจังหวัด

กลยุทธ์/วิธีการ

๑. อนุรักษ์และฟื้นฟูทรัพยากรป่าไม้ ดิน น้ำ และความหลากหลายทางชีวภาพ และรักษาคุณภาพสิ่งแวดล้อม
๒. ส่งเสริมการใช้ประโยชน์ทรัพยากรธรรมชาติอย่างเหมาะสม
๓. ส่งเสริมการมีส่วนร่วมในการบริหารจัดการทรัพยากรธรรมชาติ
๔. เพิ่มศักยภาพบุคลากรและใช้เทคโนโลยีในการบริหารจัดการ

ประเด็นยุทธศาสตร์ที่ ๓ ส่งเสริมการท่องเที่ยวเชิงอนุรักษ์ เชิงนิเวศน์ เชิงเกษตร
เป้าประสงค์

๑. เพิ่มรายได้จากการท่องเที่ยวเพิ่มขึ้น
๓. นักท่องเที่ยวมีความพึงพอใจในการเดินทางมาท่องเที่ยว
๔. แหล่งท่องเที่ยวและโครงสร้างพื้นฐานด้านท่องเที่ยวได้รับการพัฒนา
๕. บุคลากร เครือข่าย และผู้ประกอบการด้านการท่องเที่ยวมีศักยภาพเพิ่มขึ้น

กลยุทธ์/วิธีการ

๑. พัฒนาแหล่งท่องเที่ยวที่มีอยู่เดิมและส่งเสริมแหล่งท่องเที่ยวใหม่
๒. พัฒนาด้านการตลาดและประชาสัมพันธ์การท่องเที่ยว
๒. เพิ่มความหลากหลายของสินค้าและผลิตภัณฑ์ด้านการท่องเที่ยว
๓. พัฒนามาตรฐานการให้บริการด้านการท่องเที่ยว
๔. พัฒนาโครงสร้างพื้นฐานและสิ่งอำนวยความสะดวก รวมถึงคุณภาพสิ่งแวดล้อม
๕. พัฒนาระบบข้อมูลสารสนเทศด้านการท่องเที่ยว
๖. ส่งเสริม และพัฒนาบุคลากรเครือข่าย และผู้ประกอบการด้านการท่องเที่ยว

ประเด็นยุทธศาสตร์ที่ ๔ ส่งเสริมสนับสนุนการเรียนรู้ สร้างความเข้มแข็งของชุมชน กลุ่มและประชาชน
ให้มีคุณภาพตามแนวทางเศรษฐกิจพอเพียง (เพชรบูรณ์เข้มแข็ง)

เป้าประสงค์

๑. ประชาชนมีรายได้เพิ่มขึ้น
๒. ประชาชนมีคุณภาพชีวิตที่ดี ชุมชนเข้มแข็งและพึ่งพาตนเองได้
๓. ประชาชนได้รับการศึกษาอย่างทั่วถึง และมีสุขภาพดี
๔. ประชาชนมีความมั่นคงปลอดภัยในชีวิตและทรัพย์สิน ครอบครัวเข้มแข็ง
๕. ภาครัฐมีระบบบริหารจัดการตามหลักธรรมาภิบาล และการบริการที่ได้มาตรฐาน
๖. มีเครือข่ายชุมชนครอบคลุมทุกหมู่บ้าน
๗. ระบบข้อมูลสารสนเทศและเทคโนโลยีได้รับการพัฒนา

กลยุทธ์/วิธีการ

๑. ส่งเสริมการพัฒนาคุณภาพชีวิตตามเกณฑ์ จปฐ.
๒. เสริมสร้างความเข้มแข็งของชุมชนตามแนวเศรษฐกิจพอเพียง
๓. พัฒนาระบบสาธารณสุขปศุสัตว์/สาธารณสุขการ
๔. ส่งเสริมให้ประชาชนได้รับการศึกษาอย่างมีคุณภาพและทั่วถึง
๕. ส่งเสริมการอาชีพเพื่อสร้างรายได้ให้แก่ประชาชน
๖. ส่งเสริมการเกษตรอินทรีย์และเกษตรปลอดภัย
๗. พัฒนาระบบบริการด้านสาธารณสุข
๘. พัฒนาระบบการรักษาความปลอดภัยในชีวิตและทรัพย์สิน
๙. เสริมสร้างความเข้มแข็งของครอบครัว
๑๐. พัฒนาคุณภาพการบริหารจัดการภาครัฐ

ประเด็นยุทธศาสตร์ที่ ๕ การพัฒนาระบบการขนส่งและจราจร

เป้าประสงค์

๑. เพื่อเพิ่มขีดความสามารถในการแข่งขันทางเศรษฐกิจ
๒. จัดระบบการคมนาคมขนส่งที่ความประหยัด สะดวกและความปลอดภัย รวมทั้งเป็นระบบขนส่งที่ยั่งยืน
๓. เพื่อส่งเสริมการพัฒนาระบบขนส่งสาธารณะ ให้มีความสำคัญกับรูปแบบการเดินทางที่เน้นมาตรการและเทคโนโลยีที่สนับสนุนด้านความปลอดภัย
๔. เพื่อพัฒนาเชื่อมโยงระบบคมนาคม สนับสนุนการท่องเที่ยวและการพัฒนาเมือง
๕. เพื่อสนับสนุนการมีส่วนร่วมและสร้างความรู้สึกร่วมเป็นเจ้าของจากทุกภาคส่วน

กลยุทธ์/วิธีการ

๑. พัฒนาระบบขนส่งเพื่อเพิ่มขีดความสามารถในการแข่งขันทางเศรษฐกิจ
๒. พัฒนาระบบขนส่งแบบยั่งยืนและการพัฒนาเมืองน่าอยู่
๓. พัฒนาโครงข่ายคมนาคม
๔. เพิ่มความปลอดภัยของระบบการคมนาคมขนส่ง
๕. ป้องกันและแก้ไขปัญหาอุบัติเหตุการขนส่งและจราจร
๖. พัฒนาระบบขนส่งสาธารณะ
๗. พัฒนาระบบคมนาคมเพื่อสนับสนุนการท่องเที่ยวและการพัฒนาเอกลักษณ์ของเมือง
๘. แก้ไขปัญหาการขนส่งและจราจร

ยุทธศาสตร์การพัฒนากลุ่มจังหวัดภาคเหนือตอนล่าง ๑ (พิษณุโลก เพชรบูรณ์ ตาก สุโขทัย อุตรดิตถ์)

วิสัยทัศน์กลุ่มจังหวัดภาคเหนือตอนล่าง ๑ “ศูนย์กลางการบริการสีเขียวอินโดจีน”

พันธกิจกลุ่มจังหวัดภาคเหนือตอนล่าง ๑

๑. ยกระดับรายได้และกระจายรายได้ ควบคู่กับการสร้างสังคมที่มีคุณภาพอย่างยั่งยืน
๒. พัฒนาฐานการผลิตและบริการให้เข้มแข็งและมีเสถียรภาพบนพื้นฐานการพัฒนาผลิตภาพและการสร้างสรรค์
๓. สร้างความเชื่อมโยงด้านเศรษฐกิจและสังคมกับกลุ่มประเทศเพื่อนบ้าน

ยุทธศาสตร์การพัฒนากลุ่มจังหวัดภาคเหนือตอนล่าง ๑

๑. พัฒนาการค้า การบริการ และการเครือข่ายคมนาคมสีเขียวอินโดจีน
๒. พัฒนาการท่องเที่ยวเชิงนิเวศ ประวัติศาสตร์ กีฬาและวัฒนธรรม
๓. พัฒนาการกระบวนการผลิต การบริหารจัดการ และการตลาดสินค้าเกษตร
๔. บริหารจัดการทรัพยากรธรรมชาติและสิ่งแวดล้อมอย่างยั่งยืน

เป้าประสงค์

๑. เชื่อมโยงเส้นทางคมนาคมในกลุ่มจังหวัด ภูมิภาคและต่างประเทศเพื่อใช้ศักยภาพแหล่งที่ตั้งและความพร้อมของโครงสร้างพื้นฐานเชื่อมโยงกับเศรษฐกิจประเทศเพื่อนบ้าน
๒. เป็นจุดรองรับและประสานการเชื่อมโยงการค้าชายแดน
๓. เป็นศูนย์พัฒนาบุคลากรเพื่อสร้างศักยภาพการผลิตและบริการที่ประทับใจ
๔. พัฒนาการค้าการลงทุนและความร่วมมือชายแดนไทย-พม่า/ไทย-ลาว

๕. อนุรักษ์ ฟื้นฟู และพัฒนาการท่องเที่ยวเชิงวัฒนธรรม เชิงนิเวศน์และประวัติศาสตร์
๖. สร้างความมั่นใจด้านความปลอดภัยให้กับนักท่องเที่ยว
๗. รักษาความสมดุลระหว่างการสร้างรายได้จากการท่องเที่ยวและวิถีชีวิตของชุมชน
๘. พัฒนาระบบฐานข้อมูลการท่องเที่ยวของกลุ่มจังหวัด
๙. สร้างรายได้ทั้งด้านการท่องเที่ยวและผลิตภัณฑ์ชุมชน
๑๐. ผลผลิตการเกษตรมีคุณภาพ ปลอดภัยได้มาตรฐาน และมีมูลค่าเพิ่มที่ยั่งยืน
๑๑. บริหารจัดการทรัพยากรธรรมชาติและสิ่งแวดล้อมอย่างยั่งยืน

กลยุทธ์

๑. เชื่อมโยงเส้นทางพม่า แม่สอด บ้านโคก ลาว เพื่อรองรับการค้า การลงทุน และการท่องเที่ยวของกลุ่มจังหวัด
๒. มีศูนย์ข้อมูลที่เชื่อมระหว่างภาคเอกชนกับภาครัฐเพื่อสนับสนุนการพัฒนาด้านการค้า การลงทุนของกลุ่มจังหวัดฯ สู่อินโดจีน
 ๓. ยกกระดับจุดผ่อนปรนบ้านภูตู อำเภอบ้านโคกให้เป็นด่านผ่านแดนถาวร
 ๔. ส่งเสริมสถาบันการศึกษาในกลุ่มจังหวัดฯ พัฒนาบุคลากรเพื่อตอบสนองการพัฒนาด้านการค้า การลงทุน การท่องเที่ยวและบริการโดยเฉพาะด้านการเป็นศูนย์กลางการเงินของกลุ่มจังหวัด ภูมิภาคและอินโดจีน
 ๕. พัฒนาให้พื้นที่เป็นศูนย์กลางของการจัดกิจกรรมการค้าระหว่างประเทศในกลุ่มอินโดจีนและประเทศจีน
 ๖. ถ่ายทอดองค์ความรู้และพัฒนาด้านประวัติศาสตร์และวัฒนธรรมท้องถิ่น
 ๗. พัฒนาบุคลากรและเครือข่ายด้านการท่องเที่ยว เช่น การสร้างไกด์ท้องถิ่น
 ๘. ยกกระดับแหล่งท่องเที่ยวให้ได้มาตรฐาน
 ๙. การประชาสัมพันธ์การท่องเที่ยวอันรียอดดีดีผ่านการจัดทำสารคดีหรือเนื้อหาเชิงประวัติศาสตร์ให้แก่กลุ่มลูกค้า
 ๑๐. ส่งเสริมให้มีการจัดกิจกรรมหลากหลายรูปแบบที่สามารถเข้าถึงและจูงใจกลุ่มนักท่องเที่ยวเป้าหมาย
 ๑๑. พัฒนาระบบและเครือข่ายข้อมูลการท่องเที่ยวของกลุ่มจังหวัด
 ๑๒. เชื่อมโยงหัตถอุตสาหกรรม ภูมิปัญญาท้องถิ่น และแหล่งเรียนรู้ชุมชนเข้ากับการท่องเที่ยว
 ๑๓. สร้างแบรนด์กลุ่มจังหวัดด้านการท่องเที่ยวให้ชัดเจน(ประวัติศาสตร์หน้าหนึ่ง)
 ๑๔. จัดระบบการบริหารจัดการกลุ่มผู้ผลิต เกษตรกร เครือข่าย และสถาบันเกษตรกร
 ๑๕. จัดระบบองค์ความรู้แก่กลุ่มผู้ผลิต เกษตรกร เครือข่าย และสถาบันเกษตรกร
 ๑๖. พัฒนาระบบการผลิตและแปรรูปโดยใช้เทคโนโลยีที่เหมาะสม
 ๑๗. ส่งเสริมการบริหารจัดการกลไกการตลาด
 ๑๘. พัฒนาคุณภาพการผลิต
 ๑๙. พัฒนาเครือข่ายเพื่อการมีส่วนร่วมของประชาชนในพื้นที่
 ๒๐. ส่งเสริมการใช้องค์ความรู้และภูมิปัญญาท้องถิ่นในการบริหารจัดการทรัพยากรธรรมชาติและสิ่งแวดล้อม
 ๒๑. บริหารจัดการ ป้องกันและแก้ไขปัญหาจากภัยธรรมชาติ
 ๒๒. พัฒนาระบบจัดการปัญหาทรัพยากรธรรมชาติและสิ่งแวดล้อม

นโยบายของนายกองค์การบริหารส่วนจังหวัดเพชรบูรณ์

นโยบายการบริหาร

ให้ความสำคัญกับการประสานงานเป็นหลัก โดยอาศัยเครือข่ายการพัฒนาจากทุกภาคส่วน เพื่อให้บริการสาธารณะแก่ประชาชนทุกพื้นที่ และเน้นการมีส่วนร่วมของประชาชนเป็นสำคัญ โดยมีแนวทาง ดังนี้

๑. ประสานการพัฒนา กับสมาชิกสภาองค์การบริหารส่วนจังหวัด องค์กรปกครองส่วนท้องถิ่น กำนัน ผู้ใหญ่บ้าน ส่วนราชการ ตลอดจนองค์กรภาครัฐ ภาคเอกชน กลุ่มองค์กรต่างๆ เพื่อรับทราบข้อมูลปัญหาและความต้องการของประชาชน อีกทั้งให้ความสำคัญกับการทำงานร่วมกัน เพื่อให้เกิดผลในการปฏิบัติงานอย่างเป็นรูปธรรม

๒. เปิดโอกาสให้ประชาชนมีส่วนร่วม เพื่อความโปร่งใส สามารถตรวจสอบได้ โดยให้ประชาชนแจ้งปัญหา ความเดือดร้อนและความต้องการ ผ่านทางเว็บไซต์ขององค์การบริหารส่วนจังหวัดเพชรบูรณ์ (www.phetchabunpao.go.th) ตู้อ.ณ.๓๓๓ และประชาชนสามารถรับรู้ข้อมูลข่าวสารของทางราชการได้ทางหอกระจายข่าว รวมทั้งมีการรายงานผลการดำเนินงาน เพื่อเผยแพร่ให้หน่วยงานราชการ พี่น้องประชาชน ได้รับทราบและส่งเสริมให้ประชาชนเข้ามามีส่วนร่วมในการติดตามประเมินผลการดำเนินงานมากขึ้น

นโยบายการพัฒนา

จังหวัดเพชรบูรณ์ ประชาชนส่วนใหญ่ประกอบอาชีพเกษตรกรรม จึงให้ความสำคัญกับการพัฒนาแหล่งน้ำ และเส้นทางคมนาคม ซึ่งถือเป็นปัจจัยสำคัญในการประกอบอาชีพเกษตรกรรม และเพื่ออำนวยความสะดวกในการขนส่งผลผลิตทางการเกษตร การพัฒนาด้านสาธารณสุข ปลอดภัย สาธารณูปการ เพื่อรองรับการขยายตัวของจังหวัดเพชรบูรณ์ในอนาคต โดยได้กำหนดนโยบายการพัฒนาออกเป็น ๕ ด้าน ประกอบด้วย

๑. ด้านการพัฒนาโครงสร้างพื้นฐาน โดยมีแนวทางการพัฒนา ดังนี้

- ก่อสร้างและปรับปรุงแหล่งน้ำเพื่อการเกษตร น้ำเพื่อการอุปโภคและบริโภค การแก้ไขปัญหาภัยแล้งและปัญหาน้ำท่วม เช่น ก่อสร้างฝาย ขุดลอกคลอง ขุดสระน้ำ เป็นต้น
- ก่อสร้างและปรับปรุงเส้นทางคมนาคม เพื่อขนส่งผลผลิตทางการเกษตรได้รวดเร็วยิ่งขึ้นและเพื่อให้การสัญจรไป-มาของมีความสะดวกรวดเร็วและได้รับความปลอดภัยในชีวิตและทรัพย์สิน
- สนับสนุนให้มีระบบสาธารณสุข ปลอดภัย สาธารณูปการ เช่น ไฟฟ้า ประปา เพื่อให้บริการแก่ประชาชนมากขึ้น

๒. ด้านการส่งเสริมการศึกษา ศาสนา วัฒนธรรม ประเพณี การกีฬา และพัฒนาคุณภาพชีวิต โดยมีแนวทางการพัฒนา ดังนี้

- ส่งเสริมการศึกษาทุกระดับในเขตจังหวัดเพชรบูรณ์ โดยให้การสนับสนุนเกี่ยวกับวัสดุอุปกรณ์ สื่อการเรียนการสอน การพัฒนาบุคลากรทางการศึกษา เพื่อให้มีความรู้ความสามารถอันจะส่งผลให้คุณภาพการศึกษามีระดับการพัฒนาที่ดีขึ้น
- ส่งเสริมการศึกษา ศาสนา สืบสานประเพณีอันดีงาม และอนุรักษ์วัฒนธรรมวิถีชีวิตประเพณีท้องถิ่น และภูมิปัญญาท้องถิ่น เช่น ส่งเสริมกิจกรรมทางศาสนา สนับสนุนกิจกรรมประเพณีของท้องถิ่น
- ส่งเสริมด้านการกีฬา ทั้งในระดับชุมชนและจังหวัด โดยให้การสนับสนุนเกี่ยวกับวัสดุอุปกรณ์งบประมาณ เพื่อเป็นการส่งเสริมสุขภาพอนามัยให้กับเด็ก เยาวชน และประชาชนโดยทั่วไป
- ส่งเสริมการพัฒนาคุณภาพชีวิตให้แก่ประชาชน เช่น การป้องกันและแก้ไขปัญหาหยาเสพติด การป้องกันและควบคุมโรคต่างๆ อาทิเช่น ไข้เลือดออก ไข้หวัดนก เป็นต้น

๓. ด้านการพัฒนาเศรษฐกิจและการท่องเที่ยว ให้มีความสำคัญกับเศรษฐกิจชุมชน การส่งเสริมอาชีพของกลุ่มต่างๆ ประกอบกับจังหวัดเพชรบูรณ์ มีแหล่งท่องเที่ยวหลากหลาย จึงกำหนดให้มีการดำเนินการในด้านการบูรณะซ่อมแซม ตลอดจนการอนุรักษ์และฟื้นฟูแหล่งท่องเที่ยว ทั้งนี้เพื่อให้เกิดการสร้างงานในชุมชน อันจะส่งผลดีต่อเศรษฐกิจของชุมชนและเศรษฐกิจโดยรวมของจังหวัด โดยมีแนวทางการพัฒนา ดังนี้

- ส่งเสริมอาชีพแก่ประชาชนในเขตจังหวัดเพชรบูรณ์ เช่น การฝึกอบรมให้ความรู้ เพิ่มทักษะในการประกอบอาชีพ

- สนับสนุนวัสดุอุปกรณ์ในการประกอบอาชีพ

- ปรับปรุงและพัฒนาแหล่งท่องเที่ยวเดิมและแหล่งท่องเที่ยวใหม่ โดยก่อสร้างและปรับปรุงเส้นทางปรับปรุงภูมิทัศน์ รวมทั้งการให้ความรู้แก่ประชาชนในการให้บริการแก่นักท่องเที่ยว

๔. ด้านการอนุรักษ์ฟื้นฟูทรัพยากรธรรมชาติและสิ่งแวดล้อม ปัจจุบันทรัพยากรธรรมชาติและสิ่งแวดล้อมถูกทำลาย ทั้งที่เกิดจากธรรมชาติและผลกระทบของมนุษย์ ทำให้สภาพแวดล้อมมีความเปลี่ยนแปลงซึ่งนับวันจะทวีความรุนแรงมากขึ้นโดยเฉพาะอย่างยิ่งที่ส่งผลกระทบต่อประชาชนในวงกว้าง โดยมีแนวทางการพัฒนา ดังนี้

- ส่งเสริมและสนับสนุนกิจกรรมการอนุรักษ์ฟื้นฟูทรัพยากรธรรมชาติและสิ่งแวดล้อม โดยร่วมกับองค์กร ชุมชนและกลุ่มต่างๆ

- ส่งเสริมและสนับสนุนการปลูกจิตสำนึกและมีส่วนร่วมในการอนุรักษ์และฟื้นฟูทรัพยากรธรรมชาติและสิ่งแวดล้อม เช่น กิจกรรมการรณรงค์ด้านสิ่งแวดล้อม การให้ความรู้แก่เยาวชน นักเรียน นักศึกษา และประชาชนทั่วไป

๕. ด้านการพัฒนาการเมืองและการบริหาร โดยมีแนวทางการพัฒนา ดังนี้

- ส่งเสริมและสนับสนุนผู้นำชุมชน ผู้นำองค์กรปกครองส่วนท้องถิ่น ให้มีความรู้ความเข้าใจในบทบาทหน้าที่ ระเบียบ กฎหมายที่เกี่ยวข้องกับการพัฒนาท้องถิ่น

- ส่งเสริมและสนับสนุนให้ประชาชนได้รับรู้ข้อมูลข่าวสาร และมีส่วนร่วมในการพัฒนาท้องถิ่น

- ปรับปรุงระบบการปฏิบัติงานของบุคลากรภายในองค์การบริหารส่วนจังหวัดเพชรบูรณ์ เพื่อให้สามารถแก้ไขปัญหาความเดือดร้อนและตอบสนองต่อความต้องการของประชาชนได้อย่างรวดเร็ว และมีประสิทธิภาพมากขึ้น

- ส่งเสริมและสนับสนุนการพัฒนาบุคลากรขององค์การบริหารส่วนจังหวัดเพชรบูรณ์ทุกระดับ ให้ได้รับการศึกษาอบรม เพิ่มพูนความรู้และทักษะ และต้องนำมาประยุกต์ใช้ในการปฏิบัติงานให้มีประสิทธิภาพ จัดหาเครื่องมือเครื่องใช้ในการปฏิบัติงานให้เพียงพอและทันสมัย จัดระบบข้อมูลสารสนเทศเพื่อให้การปฏิบัติงานราชการมีความสะดวกรวดเร็ว และสามารถบริการประชาชนได้รวดเร็วยิ่งขึ้น

บัญชีสรุปโครงการพัฒนา
แผนพัฒนาสามปีองค์การบริหารส่วนจังหวัดเพชรบูรณ์ (พ.ศ. ๒๕๕๖ - ๒๕๕๘)

ยุทธศาสตร์	ปี พ.ศ.๒๕๕๖		ปี พ.ศ.๒๕๕๗		ปี พ.ศ.๒๕๕๘		รวม ๓ ปี	
	จำนวนโครงการ	งบประมาณ	จำนวนโครงการ	งบประมาณ	จำนวนโครงการ	งบประมาณ	จำนวนโครงการ	งบประมาณ
๑. ยุทธศาสตร์การพัฒนาด้านโครงสร้างพื้นฐาน								
๑.๑ สนับสนุนการก่อสร้าง และปรับปรุงถนน สะพาน	๖๑	๗๒,๕๙๒,๐๐๐	๑๒๙	๑๒๑,๖๗๗,๐๐๐	๑๕๕	๑๖๖,๒๑๐,๐๐๐	๓๔๕	๓๖๐,๔๗๙,๐๐๐
๑.๒ สนับสนุนการก่อสร้างและปรับปรุงแหล่งน้ำเพื่ออุปโภคและบริโภคและการเกษตร	๒๔	๒๙,๕๐๐,๐๐๐	๑๐๔	๑๐๓,๔๐๐,๐๐๐	๑๒๕	๑๑๙,๙๗๐,๐๐๐	๒๕๓	๒๕๒,๘๗๐,๐๐๐
๑.๓ สนับสนุนการก่อสร้าง ปรับปรุงไฟฟ้าและประปา	๒	๕,๐๐๐,๐๐๐	๗	๑๙,๐๐๐,๐๐๐	๓	๑๕,๐๐๐,๐๐๐	๑๒	๓๙,๐๐๐,๐๐๐
รวม	๘๗	๑๐๗,๐๙๒,๐๐๐	๒๔๐	๒๔๔,๐๗๗,๐๐๐	๒๘๓	๓๐๑,๑๘๐,๐๐๐	๖๑๐	๖๕๒,๓๔๙,๐๐๐
๒. ยุทธศาสตร์การพัฒนาด้านการส่งเสริมการศึกษาให้มีคุณภาพและมาตรฐานสากล ส่งเสริมศาสนา วัฒนธรรม ประเพณี การกีฬา นันทนาการ และพัฒนาคุณภาพชีวิต								
๒.๑ ส่งเสริมและสนับสนุนการพัฒนาคุณภาพการศึกษา และสื่อการเรียนการสอน	-	-	-	-	-	-	-	-
๒.๒ ส่งเสริมและสนับสนุนศาสนา ประเพณี อนุรักษ์สืบสานวัฒนธรรม ประวัติศาสตร์และภูมิปัญญาท้องถิ่น	๔	๗,๗๐๐,๐๐๐	๕	๘,๑๐๐,๐๐๐	๕	๘,๑๐๐,๐๐๐	๑๔	๒๓,๙๐๐,๐๐๐
๒.๓ ส่งเสริมและสนับสนุนด้านการกีฬาและพลานามัย	๕	๑๐,๗๐๐,๐๐๐	๕	๑๐,๒๐๐,๐๐๐	๕	๑๐,๒๐๐,๐๐๐	๑๕	๓๑,๑๐๐,๐๐๐
๒.๔ ส่งเสริมและสนับสนุน การพัฒนาด้านสาธารณสุข	๑๐	๔๖,๓๕๐,๐๐๐	๑๐	๔๖,๓๕๐,๐๐๐	๑๐	๔๖,๓๕๐,๐๐๐	๓๐	๑๓๙,๐๕๐,๐๐๐
๒.๕ ส่งเสริมและสนับสนุนการป้องกันปัญหาเสพติดและแหล่งอบายมุข	๔	๙,๐๐๐,๐๐๐	๔	๙,๐๐๐,๐๐๐	๔	๙,๐๐๐,๐๐๐	๑๒	๒๗,๐๐๐,๐๐๐
๒.๖ สนับสนุนและให้การช่วยเหลือ สงเคราะห์ผู้ด้อยโอกาส ผู้พิการ เด็ก เยาวชน สตรีและผู้สูงอายุ	๕	๖๔,๘๐๐,๐๐๐	๕	๕,๗๘๐,๐๐๐	๕	๕,๗๘๐,๐๐๐	๑๕	๗๖,๓๖๐,๐๐๐
รวม	๒๘	๑๓๘,๕๕๐,๐๐๐	๒๙	๗๙,๔๓๐,๐๐๐	๒๙	๗๙,๔๓๐,๐๐๐	๘๖	๒๙๗,๔๑๐,๐๐๐
๓. ยุทธศาสตร์การพัฒนาด้านเศรษฐกิจ อุตสาหกรรม การเกษตร และการท่องเที่ยว								
๓.๑ ส่งเสริมและสนับสนุนด้านการเกษตร การพัฒนาผลผลิต เพิ่มคุณภาพ ผลิตผลทางการเกษตรฯ	๗	๔,๓๐๐,๐๐๐	๙	๑๐,๓๐๐,๐๐๐	๙	๖,๓๐๐,๐๐๐	๒๕	๒๐,๙๐๐,๐๐๐
๓.๒ ส่งเสริมสนับสนุนกิจกรรมการอบรมให้ความรู้และวัสดุอุปกรณ์ในการประกอบอาชีพ	๔	๕,๐๐๐,๐๐๐	๔	๕,๐๐๐,๐๐๐	๔	๕,๐๐๐,๐๐๐	๑๒	๑๕,๐๐๐,๐๐๐
๓.๓ ส่งเสริมและสนับสนุนการท่องเที่ยวอย่างยั่งยืน	๕	๒,๗๐๐,๐๐๐	๓	๔๓,๖๐๐,๐๐๐	๓	๓,๖๐๐,๐๐๐	๑๑	๔๙,๙๐๐,๐๐๐
๓.๔ ส่งเสริมการตลาดเพื่อพัฒนาด้านเศรษฐกิจ	๒	๘๐๐,๐๐๐	๓	๑,๘๐๐,๐๐๐	๒	๔๐๐,๐๐๐	๗	๓,๐๐๐,๐๐๐
รวม	๑๘	๑๒,๘๐๐,๐๐๐	๑๙	๖๐,๗๐๐,๐๐๐	๑๘	๑๕,๓๐๐,๐๐๐	๕๕	๘๘,๘๐๐,๐๐๐

บัญชีสรุปโครงการพัฒนา
แผนพัฒนาสามปีองค์การบริหารส่วนจังหวัดเพชรบูรณ์ (พ.ศ. ๒๕๕๖ - ๒๕๕๘)

ยุทธศาสตร์	ปี พ.ศ.๒๕๕๖		ปี พ.ศ.๒๕๕๗		ปี พ.ศ.๒๕๕๘		รวม ๓ ปี	
	จำนวนโครงการ	งบประมาณ	จำนวนโครงการ	งบประมาณ	จำนวนโครงการ	งบประมาณ	จำนวนโครงการ	งบประมาณ
๔. ยุทธศาสตร์การพัฒนาด้านการอนุรักษ์ฟื้นฟูทรัพยากรธรรมชาติและสิ่งแวดล้อม								
๔.๑ สนับสนุนการอนุรักษ์ ฟื้นฟูทรัพยากรธรรมชาติและสิ่งแวดล้อม	๓	๓,๐๕๐,๐๐๐	๔	๔,๐๕๐,๐๐๐	๓	๓,๐๕๐,๐๐๐	๑๐	๑๐,๑๕๐,๐๐๐
๔.๒ สนับสนุนกิจกรรมด้านสร้างจิตสำนึกฯ ในการรักษาสิ่งแวดล้อมทุกองค์กร	๔	๒,๓๐๐,๐๐๐	๔	๒,๓๐๐,๐๐๐	๔	๒,๓๐๐,๐๐๐	๑๒	๖,๙๐๐,๐๐๐
๔.๓ สนับสนุนการมีส่วนร่วมในการบริหารจัดการทรัพยากรธรรมชาติและสิ่งแวดล้อม	๒	๖๐๐,๐๐๐	๒	๖๐๐,๐๐๐	๔	๑,๗๐๐,๐๐๐	๘	๒,๙๐๐,๐๐๐
รวม	๙	๕,๙๕๐,๐๐๐	๑๐	๖,๙๕๐,๐๐๐	๑๑	๗,๐๕๐,๐๐๐	๓๐	๑๙,๙๕๐,๐๐๐
๕.ยุทธศาสตร์การพัฒนาด้านการเมืองและการบริหาร								
๕.๑ ส่งเสริมให้ประชาชนมีส่วนร่วมในการพัฒนาการเมืองและการบริหาร	๑๓	๓๔,๖๖๐,๐๐๐	๑๒	๘,๖๑๐,๐๐๐	๑๒	๘,๖๑๐,๐๐๐	๓๗	๕๑,๘๘๐,๐๐๐
๕.๒ พัฒนาขีดความสามารถในการให้บริการประชาชน และการปฏิบัติงานของบุคลากร	๑๔	๓๗,๙๙๙,๐๐๐	๑๒	๔๙,๖๒๐,๐๐๐	๑๐	๑๗,๖๖๕,๐๐๐	๓๖	๑๐๕,๒๘๔,๐๐๐
๕.๓ การสนับสนุนกิจกรรมผังเมืองรวม	๑	๑๐๐,๐๐๐	๑	๑๐๐,๐๐๐	๑	๑๐๐,๐๐๐	๓	๓๐๐,๐๐๐
๕.๔ พัฒนาการบริหารโดยยึดหลักธรรมาภิบาล	๓	๒,๖๐๐,๐๐๐	๓	๒,๖๐๐,๐๐๐	๓	๒,๖๐๐,๐๐๐	๙	๗,๘๐๐,๐๐๐
๕.๕ ส่งเสริมความจงรักภักดีต่อสถาบันพระมหากษัตริย์	๒	๒,๐๐๐,๐๐๐	๒	๒,๐๐๐,๐๐๐	๒	๒,๐๐๐,๐๐๐	๖	๖,๐๐๐,๐๐๐
๕.๖ ส่งเสริมสนับสนุนองค์กรภาคประชาสังคม	๖	๒,๕๐๐,๐๐๐	๑๐	๔,๕๐๐,๐๐๐	๑๐	๔,๕๐๐,๐๐๐	๒๖	๑๑,๕๐๐,๐๐๐
รวม	๓๙	๗๙,๘๕๙,๐๐๐	๔๐	๖๗,๔๓๐,๐๐๐	๓๘	๓๕,๔๗๕,๐๐๐	๑๑๗	๑๘๒,๗๖๔,๐๐๐
รวมทั้งสิ้น	๑๘๑	๓๔๔,๒๕๑,๐๐๐	๓๓๘	๔๕๘,๕๘๗,๐๐๐	๓๗๙	๔๓๘,๔๓๕,๐๐๐	๘๙๘	๑,๒๔๑,๒๗๓,๐๐๐

รายละเอียดโครงการพัฒนา
แผนพัฒนาสามปีองค์การบริหารส่วนจังหวัดเพชรบูรณ์ (พ.ศ. ๒๕๕๖ - ๒๕๕๘)

๑. ยุทธศาสตร์การพัฒนาด้านโครงสร้างพื้นฐาน

๑.๑ สนับสนุนก่อสร้างและปรับปรุงถนน สะพาน

ที่	โครงการ	วัตถุประสงค์	เป้าหมาย (ผลผลิตของโครงการ)	งบประมาณและที่มา			ผลลัพธ์ที่คาดว่าจะได้รับ	หน่วยงานที่รับผิดชอบ
				๒๕๕๖ (บาท)	๒๕๕๗ (บาท)	๒๕๕๘ (บาท)		
๑	ก่อสร้างถนนคสล.หมู่ที่ ๑๒ ต.นายม อ.เมือง เชื่อมหมู่ที่ ๘ ต.บ่อไทย อ.หนองไผ่ จ.เพชรบูรณ์	เพื่อให้มีเส้นทางสำหรับประชาชนทั่วไปใช้ในการสัญจรไป-มาสะดวก รวดเร็ว และปลอดภัย	ผิวจราจรกว้าง ๖.๐๐ เมตร ระยะทาง ๖๐๐ เมตร	๒,๐๐๐,๐๐๐	-	-	ประชาชนทั่วไปมีเส้นทางคมนาคมในการสัญจรไป-มา สะดวก รวดเร็ว และปลอดภัย	กองแผนฯ
๒	ก่อสร้างถนนคสล.สายหมู่ที่ ๑ ต.นายม เชื่อมหมู่ที่ ๓ ต.ห้วยสะแก อ.เมือง จ.เพชรบูรณ์	เพื่อให้มีเส้นทางสำหรับประชาชนทั่วไปใช้ในการสัญจรไป-มาสะดวก รวดเร็ว และปลอดภัย	ผิวจราจรกว้าง ๖.๐๐ เมตร ระยะทาง ๓๐๐ เมตร	๑,๐๐๐,๐๐๐	-	-	ประชาชนทั่วไปมีเส้นทางคมนาคมในการสัญจรไป-มา สะดวก รวดเร็ว และปลอดภัย	กองแผนฯ
๓	ก่อสร้างถนนคสล.หมู่ที่ ๖ ต.น้ำร้อน เชื่อมหมู่ที่ ๗ ต.ตะเปาะ อ.เมือง จ.เพชรบูรณ์	เพื่อให้มีเส้นทางสำหรับประชาชนทั่วไปใช้ในการสัญจรไป-มาสะดวก รวดเร็ว และปลอดภัย	ผิวจราจรกว้าง ๖.๐๐ เมตร ระยะทาง ๓๐๐ เมตร	๑,๐๐๐,๐๐๐	-	-	ประชาชนทั่วไปมีเส้นทางคมนาคมในการสัญจรไป-มา สะดวก รวดเร็ว และปลอดภัย	กองแผนฯ
๔	ก่อสร้างถนนคสล.หมู่ที่ ๓ บ.ชัยยาง ต.นาป่า เชื่อมกับ บ.ห้วยมะพร้าว ต.บ้านโคก อ.เมือง จ.เพชรบูรณ์	เพื่อให้มีเส้นทางสำหรับประชาชนทั่วไปใช้ในการสัญจรไป-มาสะดวก รวดเร็ว และปลอดภัย	ผิวจราจรกว้าง ๖.๐๐ เมตร ระยะทาง ๖๐๐ เมตร	๒,๐๐๐,๐๐๐	-	-	ประชาชนทั่วไปมีเส้นทางคมนาคมในการสัญจรไป-มา สะดวก รวดเร็ว และปลอดภัย	กองแผนฯ

รายละเอียดโครงการพัฒนา
แผนพัฒนาสามปีองค์การบริหารส่วนจังหวัดเพชรบูรณ์ (พ.ศ. ๒๕๕๖ - ๒๕๕๘)

๑. ยุทธศาสตร์การพัฒนาด้านโครงสร้างพื้นฐาน

๑.๑ สนับสนุนก่อสร้างและปรับปรุงถนน สะพาน

ที่	โครงการ	วัตถุประสงค์	เป้าหมาย (ผลผลิตของโครงการ)	งบประมาณและที่มา			ผลลัพธ์ที่คาดว่าจะได้รับ	หน่วยงานที่รับผิดชอบ
				๒๕๕๖ (บาท)	๒๕๕๗ (บาท)	๒๕๕๘ (บาท)		
๕	ก่อสร้างถนนคสล. หมู่ที่ ๓ ต.ตงมูลเหล็ก เชื่อมหมู่ที่ ๑๑ ต.บ้านโคก อ.เมือง จ.เพชรบูรณ์	เพื่อให้มีเส้นทางสำหรับประชาชนทั่วไปใช้ในการสัญจรไป-มาสะดวก รวดเร็ว และปลอดภัย	ผิวจราจรกว้าง ๖.๐๐ เมตร ระยะทาง ๓๐๐ เมตร	๑,๐๐๐,๐๐๐	-	-	ประชาชนทั่วไปมีเส้นทางคมนาคมในการสัญจรไป-มา สะดวก รวดเร็ว และปลอดภัย	กองแผนฯ
๖	ปรับปรุงถนนแอสฟัลท์ติกคอนกรีต บ.กงกะยาง ถึง บ.โคกน้อย ต.บ้านโคก อ.เมือง จ.เพชรบูรณ์	เพื่อปรับปรุงเส้นทางคมนาคมให้มีสภาพดียิ่งขึ้น ประชาชนสัญจรไป-มา สะดวก รวดเร็ว ปลอดภัย	ผิวจราจรกว้าง ๖.๐๐ เมตร ระยะทาง ๖๐๐ เมตร	๒,๐๐๐,๐๐๐	-	-	ประชาชนทั่วไปมีเส้นทางคมนาคมในการสัญจรไป-มา สะดวก รวดเร็ว และปลอดภัย	กองแผนฯ
๗	ก่อสร้างถนนคสล. หมู่ที่ ๓ ต.ระวิง เชื่อมหมู่ที่ ๒ ต.ห้วยสะแก อ.เมือง จ.เพชรบูรณ์	เพื่อให้มีเส้นทางสำหรับประชาชนทั่วไปใช้ในการสัญจรไป-มาสะดวก รวดเร็ว และปลอดภัย	ผิวจราจรกว้าง ๖.๐๐ เมตร ระยะทาง ๓๐๐ เมตร	๑,๐๐๐,๐๐๐	-	-	ประชาชนทั่วไปมีเส้นทางคมนาคมในการสัญจรไป-มา สะดวก รวดเร็ว และปลอดภัย	กองแผนฯ
๘	เสริมผิวจราจรถนนแอสฟัลท์ติกคอนกรีตสายซำอ้อเลิศ-คลองมะนาว หมู่ที่ ๘-๑๘ ต.ท่าพล อ.เมือง จ.เพชรบูรณ์	เพื่อปรับปรุงเส้นทางคมนาคมให้มีสภาพดียิ่งขึ้น ประชาชนสัญจรไป-มา สะดวก รวดเร็ว ปลอดภัย	ผิวจราจรกว้าง ๖.๐๐ เมตร ระยะทาง ๑,๘๕๐ เมตร	๓,๓๖๐,๐๐๐	-	-	ประชาชนทั่วไปมีเส้นทางคมนาคมในการสัญจรไป-มา สะดวก รวดเร็ว และปลอดภัย	กองแผนฯ

รายละเอียดโครงการพัฒนา
แผนพัฒนาสามปีองค์การบริหารส่วนจังหวัดเพชรบูรณ์ (พ.ศ. ๒๕๕๖ - ๒๕๕๘)

๑. ยุทธศาสตร์การพัฒนาด้านโครงสร้างพื้นฐาน

๑.๑ สนับสนุนก่อสร้างและปรับปรุงถนน สะพาน

ที่	โครงการ	วัตถุประสงค์	เป้าหมาย (ผลผลิตของโครงการ)	งบประมาณและที่มา			ผลลัพธ์ที่คาดว่าจะได้รับ	หน่วยงานที่รับผิดชอบ
				๒๕๕๖ (บาท)	๒๕๕๗ (บาท)	๒๕๕๘ (บาท)		
๙	ปรับปรุงถนนลาดยาง สายบ้านหนองนารี-บ้านป่าเลา หมู่ที่ ๕ ต.สะเดียง-หมู่ที่ ๒ ต.ป่าเลา อ.เมือง จ.เพชรบูรณ์	เพื่อปรับปรุงเส้นทาง คมนาคมให้มีสภาพดียิ่งขึ้น ประชาชนสัญจรไป-มา สะดวก รวดเร็ว ปลอดภัย	ผิวจราจรกว้าง ๖.๐๐ เมตร ระยะทาง ๑,๖๒๖ เมตร หนา ๐.๐๔ เมตร	๓,๐๖๘,๐๐๐	-	-	ประชาชนทั่วไปมีเส้นทาง คมนาคมในการสัญจร ไป-มา สะดวก รวดเร็ว และปลอดภัย	กองแผนฯ
๑๐	ปรับปรุงถนนลาดยาง สายบ้านป่าเลา-บ้านไร่ หมู่ที่ ๒ ต.ป่าเลา - หมู่ที่ ๘ ต.สะเดียง อ.เมือง จ.เพชรบูรณ์	เพื่อปรับปรุงเส้นทาง คมนาคมให้มีสภาพดียิ่งขึ้น ประชาชนสัญจรไป-มา สะดวก รวดเร็ว ปลอดภัย	ผิวจราจรกว้าง ๖.๐๐ เมตร ระยะทาง ๑,๕๗๔ เมตร หนา ๐.๐๔ เมตร	๒,๙๐๖,๐๐๐	-	-	ประชาชนทั่วไปมีเส้นทาง คมนาคมในการสัญจร ไป-มา สะดวก รวดเร็ว และปลอดภัย	กองแผนฯ
๑๑	ปรับปรุงถนนลาดยาง หมู่ที่ ๗-๘ ห้วยแห่น-ห้วยบอน ต.ห้วยใหญ่ อ.เมือง จ.เพชรบูรณ์	เพื่อปรับปรุงเส้นทาง คมนาคมให้มีสภาพดียิ่งขึ้น ประชาชนสัญจรไป-มา สะดวก รวดเร็ว ปลอดภัย	ผิวจราจรกว้าง ๖.๐๐ เมตร ระยะทาง ๕,๐๐๐ เมตร (ช่วงที่ ๑ ระยะทาง ๓๐๐ เมตร)	-	๑,๐๐๐,๐๐๐	-	ประชาชนทั่วไปมีเส้นทาง คมนาคมในการสัญจร ไป-มา สะดวก รวดเร็ว และปลอดภัย	กองแผนฯ
๑๒	ก่อสร้างสะพานคสล.หมู่ที่ ๔ บ.ทุ่งหินปูน ต.น้ำร้อน อ.เมือง จ.เพชรบูรณ์	เพื่อให้มีเส้นทางสำหรับ ประชาชนทั่วไปใช้ในการ สัญจรไป-มาสะดวก รวดเร็ว และปลอดภัย	ผิวจราจรกว้าง ๗.๐๐ เมตร ระยะทาง ๓๐ เมตร	-	๒,๒๗๗,๐๐๐	-	ประชาชนทั่วไปมีเส้นทาง คมนาคมในการสัญจร ไป-มา สะดวก รวดเร็ว และปลอดภัย	กองแผนฯ

รายละเอียดโครงการพัฒนา
แผนพัฒนาสามปีองค์การบริหารส่วนจังหวัดเพชรบูรณ์ (พ.ศ. ๒๕๕๖ - ๒๕๕๘)

๑. ยุทธศาสตร์การพัฒนาด้านโครงสร้างพื้นฐาน

๑.๑ สนับสนุนก่อสร้างและปรับปรุงถนน สะพาน

ที่	โครงการ	วัตถุประสงค์	เป้าหมาย (ผลผลิตของโครงการ)	งบประมาณและที่มา			ผลลัพธ์ที่คาดว่าจะได้รับ	หน่วยงานที่รับผิดชอบ
				๒๕๕๖ (บาท)	๒๕๕๗ (บาท)	๒๕๕๘ (บาท)		
๑๓	ก่อสร้างถนนลาดยาง หมู่ที่ ๕ บ.โนนตะแบก ต.ดงมูลเหล็ก-หมู่ที่ ๑๐ ต.นาป่า อ.เมือง จ.เพชรบูรณ์	เพื่อให้มีเส้นทางสำหรับประชาชนทั่วไปใช้ในการสัญจรไป-มาสะดวก รวดเร็ว และปลอดภัย	ผิวจราจรกว้าง ๖.๐๐ เมตร ระยะทาง ๑,๐๐๐ เมตร (ช่วงที่ ๑ ระยะทาง ๓๐๐ เมตร)	-	๑,๐๐๐,๐๐๐	-	ประชาชนทั่วไปมีเส้นทางคมนาคมในการสัญจรไป-มา สะดวก รวดเร็ว และปลอดภัย	กองแผนฯ
๑๔	ก่อสร้างถนนลาดยาง หมู่ที่ ๕-๒ ต.ดงมูลเหล็ก อ.เมือง จ.เพชรบูรณ์	เพื่อให้มีเส้นทางสำหรับประชาชนทั่วไปใช้ในการสัญจรไป-มาสะดวก รวดเร็ว และปลอดภัย	ผิวจราจรกว้าง ๖.๐๐ เมตร ระยะทาง ๑,๐๐๐ เมตร (ช่วงที่ ๑ ระยะทาง ๓๐๐ เมตร)	-	๑,๐๐๐,๐๐๐	-	ประชาชนทั่วไปมีเส้นทางคมนาคมในการสัญจรไป-มา สะดวก รวดเร็ว และปลอดภัย	กองแผนฯ
๑๕	ปรับปรุงถนนลาดยาง สายดงมูลเหล็ก-นางัว บริเวณ หมู่ที่ ๗ ต.ดงมูลเหล็ก อ.เมือง จ.เพชรบูรณ์	เพื่อปรับปรุงเส้นทางคมนาคมให้มีสภาพดียิ่งขึ้น ประชาชนสัญจรไป-มา สะดวก รวดเร็ว ปลอดภัย	ผิวจราจรกว้าง ๖.๐๐ เมตร ระยะทาง ๑,๐๐๐ เมตร (ช่วงที่ ๑ ระยะทาง ๕๐๐ เมตร)	-	๑,๐๐๐,๐๐๐	-	ประชาชนทั่วไปมีเส้นทางคมนาคมในการสัญจรไป-มา สะดวก รวดเร็ว และปลอดภัย	กองแผนฯ
๑๖	ก่อสร้างถนนลาดยางหมู่ที่ ๑๐-๑๑ ต.ดงมูลเหล็ก อ.เมือง จ.เพชรบูรณ์ (สายดงมูลเหล็ก-จางวาง)	เพื่อให้มีเส้นทางสำหรับประชาชนทั่วไปใช้ในการสัญจรไป-มาสะดวก รวดเร็ว และปลอดภัย	ผิวจราจรกว้าง ๖.๐๐ เมตร ระยะทาง ๑๐,๐๐๐ เมตร (ช่วงที่ ๑ ระยะทาง ๓๐๐ เมตร)	-	๑,๐๐๐,๐๐๐	-	ประชาชนทั่วไปมีเส้นทางคมนาคมในการสัญจรไป-มา สะดวก รวดเร็ว และปลอดภัย	กองแผนฯ

รายละเอียดโครงการพัฒนา
แผนพัฒนาสามปีองค์การบริหารส่วนจังหวัดเพชรบูรณ์ (พ.ศ. ๒๕๕๖ - ๒๕๕๘)

๑. ยุทธศาสตร์การพัฒนาด้านโครงสร้างพื้นฐาน

๑.๑ สนับสนุนก่อสร้างและปรับปรุงถนน สะพาน

ที่	โครงการ	วัตถุประสงค์	เป้าหมาย (ผลผลิตของโครงการ)	งบประมาณและที่มา			ผลลัพธ์ที่คาดว่าจะได้รับ	หน่วยงานที่รับผิดชอบ
				๒๕๕๖ (บาท)	๒๕๕๗ (บาท)	๒๕๕๘ (บาท)		
๑๗	ก่อสร้างถนนลาดยาง หมู่ที่ ๔-๑๔ ต.ห้วยสะแก อ.เมือง จ.เพชรบูรณ์	เพื่อให้มีเส้นทางสำหรับประชาชนทั่วไปใช้ในการสัญจรไป-มาสะดวก รวดเร็ว และปลอดภัย	ผิวจราจรกว้าง ๖.๐๐ เมตร ระยะทาง ๒,๐๐๐ เมตร (ช่วงที่ ๑ ระยะทาง ๓๐๐ เมตร)	-	๑,๐๐๐,๐๐๐	-	ประชาชนทั่วไปมีเส้นทางคมนาคมในการสัญจรไป-มา สะดวก รวดเร็ว และปลอดภัย	กองแผนฯ
๑๘	ก่อสร้างถนนลูกรัง สายบ.วังทอง-ชัยเปิบ หมู่ที่ ๔ ต.วังชมภู อ.เมือง จ.เพชรบูรณ์	เพื่อให้มีเส้นทางคมนาคมสำหรับประชาชนทั่วไปใช้ในการสัญจรไปมา และขนส่งผลิตผลทางการเกษตร สะดวก รวดเร็ว และปลอดภัย	ผิวจราจรกว้าง ๘.๐๐ เมตร ระยะทาง ๕,๐๐๐ เมตร (ช่วงที่ ๑ ระยะทาง ๑,๐๐๐ เมตร)	-	๑,๐๐๐,๐๐๐	-	ประชาชนทั่วไปมีเส้นทางคมนาคมในการสัญจรไปมา และขนส่งผลิตผลทางการเกษตร สะดวก รวดเร็ว และปลอดภัย	กองแผนฯ
๑๙	ก่อสร้างถนนคสล. หมู่ที่ ๑ ต.วังชมภู-หมู่ที่ ๑๐,๑๓,๑๔ ต.นายม อ.เมือง จ.เพชรบูรณ์	เพื่อให้มีเส้นทางสำหรับประชาชนทั่วไปใช้ในการสัญจรไป-มาสะดวก รวดเร็ว และปลอดภัย	ผิวจราจรกว้าง ๗.๐๐ เมตร ระยะทาง ๒,๕๐๐ เมตร (ช่วงที่ ๑ ระยะทาง ๓๐๐ เมตร)	-	๑,๐๐๐,๐๐๐	-	ประชาชนทั่วไปมีเส้นทางคมนาคมในการสัญจรไป-มา สะดวก รวดเร็ว และปลอดภัย	กองแผนฯ
๒๐	ก่อสร้างถนนคสล. หมู่ที่ ๑๑,๖ ต.วังชมภู-หมู่ที่ ๑ ต.ห้วยสะแก อ.เมือง จ.เพชรบูรณ์	เพื่อให้มีเส้นทางสำหรับประชาชนทั่วไปใช้ในการสัญจรไป-มาสะดวก รวดเร็ว และปลอดภัย	ผิวจราจรกว้าง ๖.๐๐ เมตร ระยะทาง ๑,๐๐๐ เมตร (ช่วงที่ ๑ ระยะทาง ๓๐๐ เมตร)	-	๑,๐๐๐,๐๐๐	-	ประชาชนทั่วไปมีเส้นทางคมนาคมในการสัญจรไป-มา สะดวก รวดเร็ว และปลอดภัย	กองแผนฯ

รายละเอียดโครงการพัฒนา
แผนพัฒนาสามปีองค์การบริหารส่วนจังหวัดเพชรบูรณ์ (พ.ศ. ๒๕๕๖ - ๒๕๕๘)

๑. ยุทธศาสตร์การพัฒนาด้านโครงสร้างพื้นฐาน

๑.๑ สนับสนุนก่อสร้างและปรับปรุงถนน สะพาน

ที่	โครงการ	วัตถุประสงค์	เป้าหมาย (ผลผลิตของโครงการ)	งบประมาณและที่มา			ผลลัพธ์ที่คาดว่าจะได้รับ	หน่วยงานที่รับผิดชอบ
				๒๕๕๖ (บาท)	๒๕๕๗ (บาท)	๒๕๕๘ (บาท)		
๒๑	ก่อสร้างถนนลาดยาง บ.ปาม่วง-บ.บง ระหว่างหมู่ที่ ๑-๑๒ ต.สะเดียง อ.เมือง จ.เพชรบูรณ์	เพื่อให้มีเส้นทางสำหรับประชาชนทั่วไปใช้ในการสัญจรไป-มาสะดวก รวดเร็ว และปลอดภัย	ผิวจราจรกว้าง ๖.๐๐ เมตร ระยะทาง ๓,๐๐๐ เมตร (ช่วงที่ ๑ ระยะทาง ๓๐๐ เมตร)	-	๑,๐๐๐,๐๐๐	-	ประชาชนทั่วไปมีเส้นทางคมนาคมในการสัญจรไป-มา สะดวก รวดเร็ว และปลอดภัย	กองแผนฯ
๒๒	ปรับปรุงถนนลาดยาง หมู่ที่ ๑ บ.วังโค้ง-หมู่ที่ ๘ บ.เขาขาด ต.ตะเภา อ.เมือง จ.เพชรบูรณ์	เพื่อปรับปรุงเส้นทางคมนาคมให้มีสภาพดียิ่งขึ้น ประชาชนสัญจรไป-มา สะดวก รวดเร็ว ปลอดภัย	ผิวจราจรกว้าง ๘.๐๐ เมตร ระยะทาง ๔,๕๐๐ เมตร (ช่วงที่ ๑ ระยะทาง ๓๐๐ เมตร)	-	๑,๐๐๐,๐๐๐	-	ประชาชนทั่วไปมีเส้นทางคมนาคมในการสัญจรไป-มา สะดวก รวดเร็ว และปลอดภัย	กองแผนฯ
๒๓	ปรับปรุงถนนลาดยาง หมู่ที่ ๑-๙ สายปากน้ำ-ปาม่วง ต.สะเดียง-ต.ดงมูลเหล็ก อ.เมือง จ.เพชรบูรณ์	เพื่อปรับปรุงเส้นทางคมนาคมให้มีสภาพดียิ่งขึ้น ประชาชนสัญจรไป-มา สะดวก รวดเร็ว ปลอดภัย	ผิวจราจรกว้าง ๖.๐๐ เมตร ระยะทาง ๑,๐๐๐ เมตร (ช่วงที่ ๑ ระยะทาง ๕๐๐ เมตร)	-	-	๑,๐๐๐,๐๐๐	ประชาชนทั่วไปมีเส้นทางคมนาคมในการสัญจรไป-มา สะดวก รวดเร็ว และปลอดภัย	กองแผนฯ
๒๔	ก่อสร้างถนนคสล. ซ้ำร.ร.บ้านนา-สายกกเบน ต.นางัว อ.เมือง จ.เพชรบูรณ์	เพื่อให้มีเส้นทางสำหรับประชาชนทั่วไปใช้ในการสัญจรไป-มาสะดวก รวดเร็ว และปลอดภัย	ผิวจราจรกว้าง ๖.๐๐ เมตร ระยะทาง ๓๐๐ เมตร	-	-	๑,๐๐๐,๐๐๐	ประชาชนทั่วไปมีเส้นทางคมนาคมในการสัญจรไป-มา สะดวก รวดเร็ว และปลอดภัย	กองแผนฯ

รายละเอียดโครงการพัฒนา
แผนพัฒนาสามปีองค์การบริหารส่วนจังหวัดเพชรบูรณ์ (พ.ศ. ๒๕๕๖ - ๒๕๕๘)

๑. ยุทธศาสตร์การพัฒนาด้านโครงสร้างพื้นฐาน

๑.๑ สนับสนุนก่อสร้างและปรับปรุงถนน สะพาน

ที่	โครงการ	วัตถุประสงค์	เป้าหมาย (ผลผลิตของโครงการ)	งบประมาณและที่มา			ผลลัพธ์ที่คาดว่าจะได้รับ	หน่วยงานที่รับผิดชอบ
				๒๕๕๖ (บาท)	๒๕๕๗ (บาท)	๒๕๕๘ (บาท)		
๒๕	ก่อสร้างถนนคสล.บ.โนนสะอาด หมู่ที่ ๑๓-๒ ต.นางัว อ.เมือง จ.เพชรบูรณ์	เพื่อให้มีเส้นทางสำหรับประชาชนทั่วไปใช้ในการสัญจรไป-มาสะดวก รวดเร็ว และปลอดภัย	ผิวจราจรกว้าง ๖.๐๐ เมตร ระยะทาง ๕,๐๐๐ เมตร (ช่วงที่ ๑ ระยะทาง ๓๐๐ เมตร)	-	-	๑,๐๐๐,๐๐๐	ประชาชนทั่วไปมีเส้นทางคมนาคมในการสัญจรไป-มา สะดวก รวดเร็ว และปลอดภัย	กองแผนฯ
๒๖	ปรับปรุงถนนลาดยาง หมู่ที่ ๗ บ.คลองสาร ต.นางัว-บ.ปากปู้ ต.สะเดียง อ.เมือง จ.เพชรบูรณ์	เพื่อปรับปรุงเส้นทางคมนาคมให้มีสภาพดียิ่งขึ้น ประชาชนสัญจรไป-มา สะดวก รวดเร็ว ปลอดภัย	ผิวจราจรกว้าง ๖.๐๐ เมตร ระยะทาง ๑,๐๐๐ เมตร (ช่วงที่ ๑ ระยะทาง ๕๐๐ เมตร)	-	-	๑,๐๐๐,๐๐๐	ประชาชนทั่วไปมีเส้นทางคมนาคมในการสัญจรไป-มา สะดวก รวดเร็ว และปลอดภัย	กองแผนฯ
๒๗	ก่อสร้างถนนลาดยางหรือคสล. หมู่ที่ ๙ ต.น้ำร้อน-หมู่ที่ ๔ ต.นาป่า อ.เมือง จ.เพชรบูรณ์	เพื่อให้มีเส้นทางสำหรับประชาชนทั่วไปใช้ในการสัญจรไป-มาสะดวก รวดเร็ว และปลอดภัย	ผิวจราจรกว้าง ๘.๐๐ เมตร ระยะทาง ๑,๖๐๐ เมตร (ช่วงที่ ๑ ระยะทาง ๓๐๐ เมตร)	-	-	๑,๐๐๐,๐๐๐	ประชาชนทั่วไปมีเส้นทางคมนาคมในการสัญจรไป-มา สะดวก รวดเร็ว และปลอดภัย	กองแผนฯ
๒๘	ปรับปรุงถนนลาดยาง หมู่ที่ ๒ ต.สะเดียง อ.เมือง จ.เพชรบูรณ์	เพื่อปรับปรุงเส้นทางคมนาคมให้มีสภาพดียิ่งขึ้น ประชาชนสัญจรไป-มา สะดวก รวดเร็ว ปลอดภัย	ผิวจราจรกว้าง ๖.๐๐ เมตร ระยะทาง ๑,๐๐๐ เมตร (ช่วงที่ ๑ ระยะทาง ๕๐๐ เมตร)	-	-	๑,๐๐๐,๐๐๐	ประชาชนทั่วไปมีเส้นทางคมนาคมในการสัญจรไป-มา สะดวก รวดเร็ว และปลอดภัย	กองแผนฯ

รายละเอียดโครงการพัฒนา
แผนพัฒนาสามปีองค์การบริหารส่วนจังหวัดเพชรบูรณ์ (พ.ศ. ๒๕๕๖ - ๒๕๕๘)

๑. ยุทธศาสตร์การพัฒนาด้านโครงสร้างพื้นฐาน

๑.๑ สนับสนุนก่อสร้างและปรับปรุงถนน สะพาน

ที่	โครงการ	วัตถุประสงค์	เป้าหมาย (ผลผลิตของโครงการ)	งบประมาณและที่มา			ผลลัพธ์ที่คาดว่าจะได้รับ	หน่วยงานที่รับผิดชอบ
				๒๕๕๖ (บาท)	๒๕๕๗ (บาท)	๒๕๕๘ (บาท)		
๒๙	ปรับปรุงถนนลาดยาง สายนายม-วังชมภู อ.เมือง จ.เพชรบูรณ์	เพื่อปรับปรุงเส้นทางคมนาคมให้มีสภาพดียิ่งขึ้น ประชาชนสัญจรไป-มา สะดวก รวดเร็ว ปลอดภัย	ผิวจราจรกว้าง ๖.๐๐ เมตร ระยะทาง ๑,๐๐๐ เมตร (ช่วงที่ ๑ ระยะทาง ๕๐๐ เมตร)	-	-	๑,๐๐๐,๐๐๐	ประชาชนทั่วไปมีเส้นทางคมนาคมในการสัญจรไป-มา สะดวก รวดเร็ว และปลอดภัย	กองแผนฯ
๓๐	ปรับปรุงถนนลาดยาง สายผาแดง-บ่อไทย หมู่ที่ ๑๒ ต.นายม อ.เมือง จ.เพชรบูรณ์	เพื่อปรับปรุงเส้นทางคมนาคมให้มีสภาพดียิ่งขึ้น ประชาชนสัญจรไป-มา สะดวก รวดเร็ว ปลอดภัย	ผิวจราจรกว้าง ๖.๐๐ เมตร ระยะทาง ๑,๐๐๐ เมตร (ช่วงที่ ๑ ระยะทาง ๕๐๐ เมตร)	-	-	๑,๐๐๐,๐๐๐	ประชาชนทั่วไปมีเส้นทางคมนาคมในการสัญจรไป-มา สะดวก รวดเร็ว และปลอดภัย	กองแผนฯ
๓๑	ปรับปรุงถนนลาดยาง สายหัวนา-โนนโรงเลื่อย หมู่ที่ ๕ ต.นายม อ.เมือง จ.เพชรบูรณ์	เพื่อปรับปรุงเส้นทางคมนาคมให้มีสภาพดียิ่งขึ้น ประชาชนสัญจรไป-มา สะดวก รวดเร็ว ปลอดภัย	ผิวจราจรกว้าง ๖.๐๐ เมตร ระยะทาง ๑,๐๐๐ เมตร (ช่วงที่ ๑ ระยะทาง ๕๐๐ เมตร)	-	-	๑,๐๐๐,๐๐๐	ประชาชนทั่วไปมีเส้นทางคมนาคมในการสัญจรไป-มา สะดวก รวดเร็ว และปลอดภัย	กองแผนฯ
๓๒	ปรับปรุงถนนลาดยาง หมู่ที่ ๒ ต.นาป่า อ.เมือง จ.เพชรบูรณ์ (หน้าร.ร.พัชรพิทยาคม)	เพื่อปรับปรุงเส้นทางคมนาคมให้มีสภาพดียิ่งขึ้น ประชาชนสัญจรไป-มา สะดวก รวดเร็ว ปลอดภัย	ผิวจราจรกว้าง ๖.๐๐ เมตร ระยะทาง ๑,๐๐๐ เมตร (ช่วงที่ ๑ ระยะทาง ๕๐๐ เมตร)	-	-	๑,๐๐๐,๐๐๐	ประชาชนทั่วไปมีเส้นทางคมนาคมในการสัญจรไป-มา สะดวก รวดเร็ว และปลอดภัย	กองแผนฯ

รายละเอียดโครงการพัฒนา
แผนพัฒนาสามปีองค์การบริหารส่วนจังหวัดเพชรบูรณ์ (พ.ศ. ๒๕๕๖ - ๒๕๕๘)

๑. ยุทธศาสตร์การพัฒนาด้านโครงสร้างพื้นฐาน

๑.๑ สนับสนุนก่อสร้างและปรับปรุงถนน สะพาน

ที่	โครงการ	วัตถุประสงค์	เป้าหมาย (ผลผลิตของโครงการ)	งบประมาณและที่มา			ผลลัพธ์ที่คาดว่าจะได้รับ	หน่วยงานที่รับผิดชอบ
				๒๕๕๖ (บาท)	๒๕๕๗ (บาท)	๒๕๕๘ (บาท)		
๓๓	ก่อสร้างถนนลาดยาง หมู่ที่ ๑๑ บ.กกไทร-หมู่ที่ ๑๒ บ.ไร้อ้อย ต.บ้านโคก อ.เมือง จ.เพชรบูรณ์	เพื่อให้มีเส้นทางสำหรับ ประชาชนทั่วไปใช้ในการ สัญจรไป-มาสะดวก รวดเร็ว และปลอดภัย	ผิวจราจรกว้าง ๖.๐๐ เมตร ระยะทาง ๗,๐๐๐ เมตร (ช่วงที่ ๑ ระยะทาง ๓๐๐ เมตร)	-	-	๑,๐๐๐,๐๐๐	ประชาชนทั่วไปมีเส้นทาง คมนาคมในการสัญจร ไป-มา สะดวก รวดเร็ว และปลอดภัย	กองแผนฯ
๓๔	ก่อสร้างถนนลาดยาง หมู่ที่ ๙ บ.อีโคกวังจาน ต.บ้านโคก อ.เมือง จ.เพชรบูรณ์	เพื่อให้มีเส้นทางสำหรับ ประชาชนทั่วไปใช้ในการ สัญจรไป-มาสะดวก รวดเร็ว และปลอดภัย	ผิวจราจรกว้าง ๖.๐๐ เมตร ระยะทาง ๒,๐๐๐ เมตร (ช่วงที่ ๑ ระยะทาง ๓๐๐ เมตร)	-	-	๑,๐๐๐,๐๐๐	ประชาชนทั่วไปมีเส้นทาง คมนาคมในการสัญจร ไป-มา สะดวก รวดเร็ว และปลอดภัย	กองแผนฯ
๓๕	ก่อสร้างถนนคสล. หมู่ที่ ๑ บ.วังไค้ง ต.ตะแบะ อ.เมือง จ.เพชรบูรณ์ (หน้าร.ร.บ้านวังไค้ง)	เพื่อให้มีเส้นทางสำหรับ ประชาชนทั่วไปใช้ในการ สัญจรไป-มาสะดวก รวดเร็ว และปลอดภัย	ผิวจราจรกว้าง ๗.๐๐ เมตร ระยะทาง ๘๐๐ เมตร (ช่วงที่ ๑ ระยะทาง ๓๐๐ เมตร)	-	-	๑,๐๐๐,๐๐๐	ประชาชนทั่วไปมีเส้นทาง คมนาคมในการสัญจร ไป-มา สะดวก รวดเร็ว และปลอดภัย	กองแผนฯ
๓๖	ก่อสร้างถนนคสล. หมู่ที่ ๖ บ.โนนเสาธง-หมู่ที่ ๙ บ.มิตรใหม่ ต.ตะแบะ อ.เมือง จ.เพชรบูรณ์	เพื่อให้มีเส้นทางสำหรับ ประชาชนทั่วไปใช้ในการ สัญจรไป-มาสะดวก รวดเร็ว และปลอดภัย	ผิวจราจรกว้าง ๘.๐๐ เมตร ระยะทาง ๒,๔๐๐ เมตร (ช่วงที่ ๑ ระยะทาง ๓๐๐ เมตร)	-	-	๑,๐๐๐,๐๐๐	ประชาชนทั่วไปมีเส้นทาง คมนาคมในการสัญจร ไป-มา สะดวก รวดเร็ว และปลอดภัย	กองแผนฯ

รายละเอียดโครงการพัฒนา
แผนพัฒนาสามปีองค์การบริหารส่วนจังหวัดเพชรบูรณ์ (พ.ศ. ๒๕๕๖ - ๒๕๕๘)

๑. ยุทธศาสตร์การพัฒนาด้านโครงสร้างพื้นฐาน

๑.๑ สนับสนุนก่อสร้างและปรับปรุงถนน สะพาน

ที่	โครงการ	วัตถุประสงค์	เป้าหมาย (ผลผลิตของโครงการ)	งบประมาณและที่มา			ผลลัพธ์ที่คาดว่าจะได้รับ	หน่วยงานที่รับผิดชอบ
				๒๕๕๖ (บาท)	๒๕๕๗ (บาท)	๒๕๕๘ (บาท)		
๓๗	ก่อสร้างถนนคสล. หมู่ที่ ๑๓ บ.ท่าพล-หมู่ที่ ๒๑ บ.ตะเคียนเงิน ต.ท่าพล อ.เมือง จ.เพชรบูรณ์	เพื่อให้มีเส้นทางสำหรับประชาชนทั่วไปใช้ในการสัญจรไป-มาสะดวก รวดเร็ว และปลอดภัย	ผิวจราจรกว้าง ๖.๐๐ เมตร ระยะทาง ๑,๐๐๐ เมตร (ช่วงที่ ๑ ระยะทาง ๓๐๐ เมตร)	-	-	๑,๐๐๐,๐๐๐	ประชาชนทั่วไปมีเส้นทางคมนาคมในการสัญจรไป-มา สะดวก รวดเร็ว และปลอดภัย	กองแผนฯ
๓๘	ก่อสร้างสะพานข้ามแม่น้ำป่าสัก หมู่ที่ ๓ ต.ท่าพล อ.เมือง จ.เพชรบูรณ์	เพื่อให้มีเส้นทางสำหรับประชาชนทั่วไปใช้ในการสัญจรไป-มาสะดวก รวดเร็ว และปลอดภัย	ผิวจราจรกว้าง ๗.๐๐ เมตร ระยะทาง ๒๐ เมตร	-	-	๑,๐๐๐,๐๐๐	ประชาชนทั่วไปมีเส้นทางคมนาคมในการสัญจรไป-มา สะดวก รวดเร็ว และปลอดภัย	กองแผนฯ
๓๙	ก่อสร้างสะพานข้ามคลองละนาม หมู่ที่ ๖,๗ ต.ระวิง อ.เมือง จ.เพชรบูรณ์	เพื่อให้มีเส้นทางสำหรับประชาชนทั่วไปใช้ในการสัญจรไป-มาสะดวก รวดเร็ว และปลอดภัย	ผิวจราจรกว้าง ๗.๐๐ เมตร ระยะทาง ๑๔, ๓๗ เมตร ปีละ ๑ แห่ง	-	-	๑,๐๐๐,๐๐๐	ประชาชนทั่วไปมีเส้นทางคมนาคมในการสัญจรไป-มา สะดวก รวดเร็ว และปลอดภัย	กองแผนฯ
๔๐	ก่อสร้างสะพานข้ามคลองหลง หมู่ที่ ๕ ต.ระวิง อ.เมือง จ.เพชรบูรณ์	เพื่อให้มีเส้นทางสำหรับประชาชนทั่วไปใช้ในการสัญจรไป-มาสะดวก รวดเร็ว และปลอดภัย	ผิวจราจรกว้าง ๗.๐๐ เมตร ระยะทาง ๒๕ เมตร	-	-	๑,๐๐๐,๐๐๐	ประชาชนทั่วไปมีเส้นทางคมนาคมในการสัญจรไป-มา สะดวก รวดเร็ว และปลอดภัย	กองแผนฯ

รายละเอียดโครงการพัฒนา
แผนพัฒนาสามปีองค์การบริหารส่วนจังหวัดเพชรบูรณ์ (พ.ศ. ๒๕๕๖ - ๒๕๕๘)

๑. ยุทธศาสตร์การพัฒนาด้านโครงสร้างพื้นฐาน

๑.๑ สนับสนุนก่อสร้างและปรับปรุงถนน สะพาน

ที่	โครงการ	วัตถุประสงค์	เป้าหมาย (ผลผลิตของโครงการ)	งบประมาณและที่มา			ผลลัพธ์ที่คาดว่าจะได้รับ	หน่วยงานที่รับผิดชอบ
				๒๕๕๖ (บาท)	๒๕๕๗ (บาท)	๒๕๕๘ (บาท)		
๔๑	ก่อสร้างสะพานข้ามคลองท่าลาว หมู่ที่ ๔ ต.ระวิง อ.เมือง จ.เพชรบูรณ์	เพื่อให้มีเส้นทางสำหรับประชาชนทั่วไปใช้ในการสัญจรไป-มาสะดวก รวดเร็ว และปลอดภัย	ผิวจราจรกว้าง ๗.๐๐ เมตร ระยะทาง ๒๕ เมตร	-	-	๑,๐๐๐,๐๐๐	ประชาชนทั่วไปมีเส้นทางคมนาคมในการสัญจรไป-มา สะดวก รวดเร็ว และปลอดภัย	กองแผนฯ
๔๒	ก่อสร้างถนนลาดยาง หมู่ที่ ๖ ต.ระวิง อ.เมือง จ.เพชรบูรณ์ (สายยางกุดคลองตะพานหิน)	เพื่อให้มีเส้นทางสำหรับประชาชนทั่วไปใช้ในการสัญจรไป-มาสะดวก รวดเร็ว และปลอดภัย	ผิวจราจรกว้าง ๗.๐๐ เมตร ระยะทาง ๓,๕๐๐ เมตร (ช่วงที่ ๑ ระยะทาง ๓๐๐ เมตร)	-	-	๑,๐๐๐,๐๐๐	ประชาชนทั่วไปมีเส้นทางคมนาคมในการสัญจรไป-มา สะดวก รวดเร็ว และปลอดภัย	กองแผนฯ
๔๓	ก่อสร้างถนนลาดยาง หมู่ที่ ๕ ต.ระวิง อ.เมือง จ.เพชรบูรณ์ (สายบ.ใหม่-วังโบสถ์)	เพื่อให้มีเส้นทางสำหรับประชาชนทั่วไปใช้ในการสัญจรไป-มาสะดวก รวดเร็ว และปลอดภัย	ผิวจราจรกว้าง ๗.๐๐ เมตร ระยะทาง ๓,๕๐๐ เมตร (ช่วงที่ ๑ ระยะทาง ๓๐๐ เมตร)	-	-	๑,๐๐๐,๐๐๐	ประชาชนทั่วไปมีเส้นทางคมนาคมในการสัญจรไป-มา สะดวก รวดเร็ว และปลอดภัย	กองแผนฯ
๔๔	ก่อสร้างถนนลาดยางหรือคสล. หมู่ที่ ๒-หมู่ที่ ๔ ต.ระวิง อ.เมือง จ.เพชรบูรณ์	เพื่อให้มีเส้นทางสำหรับประชาชนทั่วไปใช้ในการสัญจรไป-มาสะดวก รวดเร็ว และปลอดภัย	ผิวจราจรกว้าง ๗.๐๐ เมตร ระยะทาง ๕,๐๐๐ เมตร (ช่วงที่ ๑ ระยะทาง ๓๐๐ เมตร)	-	-	๑,๐๐๐,๐๐๐	ประชาชนทั่วไปมีเส้นทางคมนาคมในการสัญจรไป-มา สะดวก รวดเร็ว และปลอดภัย	กองแผนฯ

รายละเอียดโครงการพัฒนา
แผนพัฒนาสามปีองค์การบริหารส่วนจังหวัดเพชรบูรณ์ (พ.ศ. ๒๕๕๖ - ๒๕๕๘)

๑. ยุทธศาสตร์การพัฒนาด้านโครงสร้างพื้นฐาน

๑.๑ สนับสนุนก่อสร้างและปรับปรุงถนน สะพาน

ที่	โครงการ	วัตถุประสงค์	เป้าหมาย (ผลผลิตของโครงการ)	งบประมาณและที่มา			ผลลัพธ์ที่คาดว่าจะได้รับ	หน่วยงานที่รับผิดชอบ
				๒๕๕๖ (บาท)	๒๕๕๗ (บาท)	๒๕๕๘ (บาท)		
๔๕	ก่อสร้างถนนลาดยาง หมู่ที่ ๑๑ ต.ตะแบะ-หมู่ที่ ๑ ต.น้ำร้อน อ.เมือง จ.เพชรบูรณ์	เพื่อให้มีเส้นทางสำหรับประชาชนทั่วไปใช้ในการสัญจรไป-มาสะดวก รวดเร็ว และปลอดภัย	ผิวจราจรกว้าง ๖.๐๐ เมตร ระยะทาง ๒๐๐ เมตร	-	-	๑,๐๐๐,๐๐๐	ประชาชนทั่วไปมีเส้นทางคมนาคมในการสัญจรไป-มา สะดวก รวดเร็ว และปลอดภัย	กองแผนฯ
๔๖	ก่อสร้างถนนคสล. หมู่ที่ ๑๔ บ.ดงผักกูด ต.ห้วยสะแก เชื่อมต่อ หมู่ที่ ๖ บ.หลุง ต.วังชมภู อ.เมือง จ.เพชรบูรณ์	เพื่อให้มีเส้นทางสำหรับประชาชนทั่วไปใช้ในการสัญจรไป-มาสะดวก รวดเร็ว และปลอดภัย	ผิวจราจรกว้าง ๖.๐๐ เมตร ระยะทาง ๕๒๐ เมตร ไหล่ทางข้างละ ๐.๑๕ เมตร (ช่วงที่ ๑ ระยะทาง ๒๕๐ เมตร)	-	-	๑,๐๐๐,๐๐๐	ประชาชนทั่วไปมีเส้นทางคมนาคมในการสัญจรไป-มา สะดวก รวดเร็ว และปลอดภัย	กองแผนฯ
๔๗	ก่อสร้างถนนลูกรังบดอัด หมู่ที่ ๖,๙,๑๐,๑๑,๑๒ ต.บ้านตัว อ.หล่มสัก จ.เพชรบูรณ์	เพื่อให้มีเส้นทางคมนาคมสำหรับประชาชนทั่วไปใช้ในการสัญจรไปมา และขนส่งผลิตผลทางการเกษตร สะดวก รวดเร็ว และปลอดภัย	ผิวจราจรกว้าง ๘.๐๐ เมตร ระยะทาง ๒,๐๐๐ เมตร	๒,๐๐๐,๐๐๐	-	-	ประชาชนทั่วไปมีเส้นทางคมนาคมในการสัญจรไปมา และขนส่งผลิตผลทางการเกษตร สะดวก รวดเร็ว และปลอดภัย	กองแผนฯ
๔๘	ก่อสร้างถนนคสล. ขยายข้างเรือนจำ หมู่ที่ ๕ บ.ขวัญโยน ต.สักหลาด อ.หล่มสัก จ.เพชรบูรณ์	เพื่อให้มีเส้นทางสำหรับประชาชนทั่วไปใช้ในการสัญจรไป-มาสะดวก รวดเร็ว และปลอดภัย	ผิวจราจรกว้าง ๖.๐๐ เมตร ระยะทาง ๑,๐๐๐ เมตร (ช่วงที่ ๑ ระยะทาง ๓๐๐ เมตร)	๑,๐๐๐,๐๐๐	-	-	ประชาชนทั่วไปมีเส้นทางคมนาคมในการสัญจรไป-มา สะดวก รวดเร็ว และปลอดภัย	กองแผนฯ

รายละเอียดโครงการพัฒนา
แผนพัฒนาสามปีองค์การบริหารส่วนจังหวัดเพชรบูรณ์ (พ.ศ. ๒๕๕๖ - ๒๕๕๘)

๑. ยุทธศาสตร์การพัฒนาด้านโครงสร้างพื้นฐาน

๑.๑ สนับสนุนก่อสร้างและปรับปรุงถนน สะพาน

ที่	โครงการ	วัตถุประสงค์	เป้าหมาย (ผลผลิตของโครงการ)	งบประมาณและที่มา			ผลลัพธ์ที่คาดว่าจะได้รับ	หน่วยงานที่รับผิดชอบ
				๒๕๕๖ (บาท)	๒๕๕๗ (บาท)	๒๕๕๘ (บาท)		
๔๙	ก่อสร้างถนนคสล.บ.สักงอย หมู่ที่ ๑ ต.วัดป่า อ.หล่มสัก จ.เพชรบูรณ์	เพื่อให้มีเส้นทางสำหรับประชาชนทั่วไปใช้ในการสัญจรไป-มาสะดวก รวดเร็ว และปลอดภัย	ผิวจราจรกว้าง ๖.๐๐ เมตร ระยะทาง ๑,๐๐๐ เมตร (ช่วงที่ ๑ ระยะทาง ๓๐๐ เมตร)	๑,๐๐๐,๐๐๐	-	-	ประชาชนทั่วไปมีเส้นทางคมนาคมในการสัญจรไป-มา สะดวก รวดเร็ว และปลอดภัย	กองแผนฯ
๕๐	ก่อสร้างถนนคสล.หมู่ที่ ๕, ๖ ต.ตาลเดี่ยว อ.หล่มสัก จ.เพชรบูรณ์	เพื่อให้มีเส้นทางสำหรับประชาชนทั่วไปใช้ในการสัญจรไป-มาสะดวก รวดเร็ว และปลอดภัย	ผิวจราจรกว้าง ๖.๐๐ เมตร ระยะทาง ๑,๐๐๐ เมตร (ช่วงที่ ๑ ระยะทาง ๓๐๐ เมตร)	๑,๐๐๐,๐๐๐	-	-	ประชาชนทั่วไปมีเส้นทางคมนาคมในการสัญจรไป-มา สะดวก รวดเร็ว และปลอดภัย	กองแผนฯ
๕๑	เสริมผิวถนนจราจรแอสฟัลต์ติกคอนกรีต สายชุมชนบ้านน้ำพุ-เขตเทศบาลเมืองหล่มสัก จ.เพชรบูรณ์	เพื่อปรับปรุงเส้นทางคมนาคมให้มีสภาพดียิ่งขึ้น ประชาชนสัญจรไป-มา สะดวก รวดเร็ว ปลอดภัย	ผิวจราจรกว้าง ๖.๐๐ เมตร ระยะทาง ๘๐๐ เมตร	๒,๐๐๐,๐๐๐	-	-	ประชาชนทั่วไปมีเส้นทางคมนาคมในการสัญจรไป-มา สะดวก รวดเร็ว และปลอดภัย	กองแผนฯ
๕๒	เสริมผิวถนนผิวจราจรแอสฟัลต์ติกคอนกรีต หมู่ที่ ๑,๒,๓,๔ ต.หนองสว่าง อ.หล่มสัก จ.เพชรบูรณ์	เพื่อปรับปรุงเส้นทางคมนาคมให้มีสภาพดียิ่งขึ้น ประชาชนสัญจรไป-มา สะดวก รวดเร็ว ปลอดภัย	ผิวจราจรกว้าง ๖.๐๐ เมตร ระยะทาง ๑,๐๐๐ เมตร (ช่วงที่ ๑ ระยะทาง ๕๐๐ เมตร)	๑,๐๐๐,๐๐๐	-	-	ประชาชนทั่วไปมีเส้นทางคมนาคมในการสัญจรไป-มา สะดวก รวดเร็ว และปลอดภัย	กองแผนฯ

รายละเอียดโครงการพัฒนา
แผนพัฒนาสามปีองค์การบริหารส่วนจังหวัดเพชรบูรณ์ (พ.ศ. ๒๕๕๖ - ๒๕๕๘)

๑. ยุทธศาสตร์การพัฒนาด้านโครงสร้างพื้นฐาน

๑.๑ สนับสนุนก่อสร้างและปรับปรุงถนน สะพาน

ที่	โครงการ	วัตถุประสงค์	เป้าหมาย (ผลผลิตของโครงการ)	งบประมาณและที่มา			ผลลัพธ์ที่คาดว่าจะได้รับ	หน่วยงานที่รับผิดชอบ
				๒๕๕๖ (บาท)	๒๕๕๗ (บาท)	๒๕๕๘ (บาท)		
๕๓	ก่อสร้างถนนคสล.หมู่ที่ ๑๐ บ.น้ำซุน ต.น้ำซุน อ.หล่มสัก จ.เพชรบูรณ์	เพื่อให้มีเส้นทางสำหรับประชาชนทั่วไปใช้ในการสัญจรไป-มาสะดวก รวดเร็ว และปลอดภัย	ผิวจราจรกว้าง ๖.๐๐ เมตร ระยะทาง ๓๐๐ เมตร	๑,๐๐๐,๐๐๐	-	-	ประชาชนทั่วไปมีเส้นทางคมนาคมในการสัญจรไป-มา สะดวก รวดเร็ว และปลอดภัย	กองแผนฯ
๕๔	ก่อสร้างถนนลูกรังบดอัด หมู่ที่ ๑๕ ต.บ้านกลาง อ.หล่มสัก จ.เพชรบูรณ์	เพื่อให้มีเส้นทางคมนาคมสำหรับประชาชนทั่วไปใช้ในการสัญจรไปมา และขนส่งผลิตผลทางการเกษตร สะดวก รวดเร็ว และปลอดภัย	ผิวจราจรกว้าง ๘.๐๐ เมตร ระยะทาง ๒,๐๐๐ เมตร	-	๑,๕๐๐,๐๐๐	-	ประชาชนทั่วไปมีเส้นทางคมนาคมในการสัญจรไปมา และขนส่งผลิตผลทางการเกษตร สะดวก รวดเร็ว และปลอดภัย	กองแผนฯ
๕๕	เสริมผิวจราจรแอสฟัลท์ติกคอนกรีต หมู่ที่ ๑,๓,๔ ต.หนองสว่าง อ.หล่มสัก จ.เพชรบูรณ์	เพื่อปรับปรุงเส้นทางคมนาคมให้มีสภาพดียิ่งขึ้น ประชาชนสัญจรไป-มา สะดวก รวดเร็ว ปลอดภัย	ผิวจราจรกว้าง ๖.๐๐ เมตร ระยะทาง ๑,๐๐๐ เมตร (ช่วงที่ ๑ ระยะทาง ๓๐๐ เมตร)	-	๑,๐๐๐,๐๐๐	-	ประชาชนทั่วไปมีเส้นทางคมนาคมในการสัญจรไป-มา สะดวก รวดเร็ว และปลอดภัย	กองแผนฯ
๕๖	ปรับปรุงถนนลาดยางสายบ้านฝายนาแซง-บ้านน้ำเอี้ย หมู่ที่ ๑- หมู่ที่ ๕ ต.น้ำเอี้ย อ.หล่มสัก จ.เพชรบูรณ์	เพื่อปรับปรุงเส้นทางคมนาคมให้มีสภาพดียิ่งขึ้น ประชาชนสัญจรไป-มา สะดวก รวดเร็ว ปลอดภัย	ผิวจราจรกว้าง ๖.๐๐ เมตร ระยะทาง ๓,๓๘๐ เมตร (ช่วงที่ ๑ ระยะทาง ๕๐๐ เมตร)	-	๑,๐๐๐,๐๐๐	-	ประชาชนทั่วไปมีเส้นทางคมนาคมในการสัญจรไป-มา สะดวก รวดเร็ว และปลอดภัย	กองแผนฯ

รายละเอียดโครงการพัฒนา
แผนพัฒนาสามปีองค์การบริหารส่วนจังหวัดเพชรบูรณ์ (พ.ศ. ๒๕๕๖ - ๒๕๕๘)

๑. ยุทธศาสตร์การพัฒนาด้านโครงสร้างพื้นฐาน

๑.๑ สนับสนุนก่อสร้างและปรับปรุงถนน สะพาน

ที่	โครงการ	วัตถุประสงค์	เป้าหมาย (ผลผลิตของโครงการ)	งบประมาณและที่มา			ผลลัพธ์ที่คาดว่าจะได้รับ	หน่วยงานที่รับผิดชอบ
				๒๕๕๖ (บาท)	๒๕๕๗ (บาท)	๒๕๕๘ (บาท)		
๕๗	ก่อสร้างถนนคสล. หมู่ที่ ๑๒-๓ ต.น้ำซุน อ.หล่มสัก จ.เพชรบูรณ์	เพื่อให้มีเส้นทางสำหรับประชาชนทั่วไปใช้ในการสัญจรไป-มาสะดวก รวดเร็ว และปลอดภัย	ผิวจราจรกว้าง ๗.๐๐ เมตร ระยะทาง ๓,๐๐๐ เมตร (ช่วงที่ ๑ ระยะทาง ๓๐๐ เมตร)	-	๑,๐๐๐,๐๐๐	-	ประชาชนทั่วไปมีเส้นทางคมนาคมในการสัญจรไป-มา สะดวก รวดเร็ว และปลอดภัย	กองแผนฯ
๕๘	ก่อสร้างถนนคสล.สายหน้ารามฯ หมู่ที่ ๖ ต.ฝายนาแซง-ต.นาป่า อ.หล่มสัก จ.เพชรบูรณ์	เพื่อให้มีเส้นทางสำหรับประชาชนทั่วไปใช้ในการสัญจรไป-มาสะดวก รวดเร็ว และปลอดภัย	ผิวจราจรกว้าง ๖.๐๐ เมตร ระยะทาง ๑,๒๐๐ เมตร (ช่วงที่ ๑ ระยะทาง ๓๐๐ เมตร)	-	๑,๐๐๐,๐๐๐	-	ประชาชนทั่วไปมีเส้นทางคมนาคมในการสัญจรไป-มา สะดวก รวดเร็ว และปลอดภัย	กองแผนฯ
๕๙	ก่อสร้างถนนลาดยางหรือคสล. หมู่ที่ ๒ บ.น้ำก้อแกเครือ ต.หนองไขว่ อ.หล่มสัก จ.เพชรบูรณ์	เพื่อให้มีเส้นทางสำหรับประชาชนทั่วไปใช้ในการสัญจรไป-มาสะดวก รวดเร็ว และปลอดภัย	ผิวจราจรกว้าง ๖.๐๐ เมตร ระยะทาง ๓๐๐ เมตร	-	๑,๐๐๐,๐๐๐	-	ประชาชนทั่วไปมีเส้นทางคมนาคมในการสัญจรไป-มา สะดวก รวดเร็ว และปลอดภัย	กองแผนฯ
๖๐	ก่อสร้างสะพานคสล. หมู่ที่ ๖ ต.บ้านไร่- หมู่ที่ ๗ ต.บึงคล้า อ.หล่มสัก จ.เพชรบูรณ์	เพื่อให้มีเส้นทางสำหรับประชาชนทั่วไปใช้ในการสัญจรไป-มาสะดวก รวดเร็ว และปลอดภัย	ผิวจราจรกว้าง ๗.๐๐ เมตร ระยะทาง ๒๐ เมตร	-	๑,๐๐๐,๐๐๐	-	ประชาชนทั่วไปมีเส้นทางคมนาคมในการสัญจรไป-มา สะดวก รวดเร็ว และปลอดภัย	กองแผนฯ

รายละเอียดโครงการพัฒนา
แผนพัฒนาสามปีองค์การบริหารส่วนจังหวัดเพชรบูรณ์ (พ.ศ. ๒๕๕๖ - ๒๕๕๘)

๑. ยุทธศาสตร์การพัฒนาด้านโครงสร้างพื้นฐาน

๑.๑ สนับสนุนก่อสร้างและปรับปรุงถนน สะพาน

ที่	โครงการ	วัตถุประสงค์	เป้าหมาย (ผลผลิตของโครงการ)	งบประมาณและที่มา			ผลลัพธ์ที่คาดว่าจะได้รับ	หน่วยงานที่รับผิดชอบ
				๒๕๕๖ (บาท)	๒๕๕๗ (บาท)	๒๕๕๘ (บาท)		
๖๑	ก่อสร้างถนนคสล. ซอยวัดสันติ ต.สักหลง-ต.ท่าอัญญา อ.หล่มสัก จ.เพชรบูรณ์	เพื่อให้มีเส้นทางสำหรับประชาชนทั่วไปใช้ในการสัญจรไป-มาสะดวก รวดเร็ว และปลอดภัย	ผิวจราจรกว้าง ๖.๐๐ เมตร ระยะทาง ๒๐,๐๐๐ เมตร (ช่วงที่ ๑ ระยะทาง ๓๐๐ เมตร)	-	๑,๐๐๐,๐๐๐	-	ประชาชนทั่วไปมีเส้นทางคมนาคมในการสัญจรไป-มา สะดวก รวดเร็ว และปลอดภัย	กองแผนฯ
๖๒	ก่อสร้างถนนคสล. หมู่ที่ ๑๓ บ.หนองฮี ต.ห้วยไร่ อ.หล่มสัก จ.เพชรบูรณ์	เพื่อให้มีเส้นทางสำหรับประชาชนทั่วไปใช้ในการสัญจรไป-มาสะดวก รวดเร็ว และปลอดภัย	ผิวจราจรกว้าง ๖.๐๐ เมตร ระยะทาง ๑,๕๐๐ เมตร (ช่วงที่ ๑ ระยะทาง ๓๐๐ เมตร)	-	๑,๐๐๐,๐๐๐	-	ประชาชนทั่วไปมีเส้นทางคมนาคมในการสัญจรไป-มา สะดวก รวดเร็ว และปลอดภัย	กองแผนฯ
๖๓	ก่อสร้างถนนลูกรังบดอัด สายท่าอัญญา-หลักด่าน ต.ท่าอัญญา อ.หล่มสัก จ.เพชรบูรณ์	เพื่อให้มีเส้นทางคมนาคมสำหรับประชาชนทั่วไปใช้ในการสัญจรไปมา และขนส่งผลิตผลทางการเกษตร สะดวก รวดเร็ว และปลอดภัย	ผิวจราจรกว้าง ๘.๐๐ เมตร ระยะทาง ๒๗,๐๐๐ เมตร (ช่วงที่ ๑ ระยะทาง ๑,๕๐๐ เมตร)	-	๑,๐๐๐,๐๐๐	-	ประชาชนทั่วไปมีเส้นทางคมนาคมในการสัญจรไปมา และขนส่งผลิตผลทางการเกษตร สะดวก รวดเร็ว และปลอดภัย	กองแผนฯ
๖๔	ก่อสร้างถนนลาดยางหรือคสล. หมู่ที่ ๑-๔ ต.ปุงคล้า อ.หล่มสัก จ.เพชรบูรณ์	เพื่อให้มีเส้นทางสำหรับประชาชนทั่วไปใช้ในการสัญจรไป-มาสะดวก รวดเร็ว และปลอดภัย	ผิวจราจรกว้าง ๖.๐๐ เมตร ระยะทาง ๑,๐๐๐ เมตร (ช่วงที่ ๑ ระยะทาง ๓๐๐ เมตร)	-	๑,๐๐๐,๐๐๐	-	ประชาชนทั่วไปมีเส้นทางคมนาคมในการสัญจรไป-มา สะดวก รวดเร็ว และปลอดภัย	กองแผนฯ

รายละเอียดโครงการพัฒนา
แผนพัฒนาสามปีองค์การบริหารส่วนจังหวัดเพชรบูรณ์ (พ.ศ. ๒๕๕๖ - ๒๕๕๘)

๑. ยุทธศาสตร์การพัฒนาด้านโครงสร้างพื้นฐาน

๑.๑ สนับสนุนก่อสร้างและปรับปรุงถนน สะพาน

ที่	โครงการ	วัตถุประสงค์	เป้าหมาย (ผลผลิตของโครงการ)	งบประมาณและที่มา			ผลลัพธ์ที่คาดว่าจะได้รับ	หน่วยงานที่รับผิดชอบ
				๒๕๕๖ (บาท)	๒๕๕๗ (บาท)	๒๕๕๘ (บาท)		
๖๕	ก่อสร้างถนนลาดยางหรือคสล. หมู่ที่ ๑ บ.วังเดือนห้า-หมู่ที่ ๒ บ.น้อยหนองโก ต.ลานบ่า อ.หล่มสัก จ.เพชรบูรณ์	เพื่อให้มีเส้นทางสำหรับประชาชนทั่วไปใช้ในการสัญจรไป-มาสะดวก รวดเร็ว และปลอดภัย	ผิวจราจรกว้าง ๖.๐๐ เมตร ระยะทาง ๑,๐๐ เมตร (ช่วงที่ ๑ ระยะทาง ๓๐๐ เมตร)	-	๑,๐๐๐,๐๐๐	-	ประชาชนทั่วไปมีเส้นทางคมนาคมในการสัญจรไป-มา สะดวก รวดเร็ว และปลอดภัย	กองแผนฯ
๖๖	ปรับปรุงถนนแอสฟัลท์ติกคอนกรีต หมู่ที่ ๑ บ.วังเดือนห้า-ถนนสาย พช ๒๐๐๒ ต.ลานบ่า อ.หล่มสัก จ.เพชรบูรณ์	เพื่อปรับปรุงเส้นทางคมนาคมให้มีสภาพดียิ่งขึ้น ประชาชนสัญจรไป-มา สะดวก รวดเร็ว ปลอดภัย	ผิวจราจรกว้าง ๖.๐๐ เมตร ระยะทาง ๑,๐๐๐ เมตร (ช่วงที่ ๑ ระยะทาง ๓๐๐ เมตร)	-	๑,๐๐๐,๐๐๐	-	ประชาชนทั่วไปมีเส้นทางคมนาคมในการสัญจรไป-มา สะดวก รวดเร็ว และปลอดภัย	กองแผนฯ
๖๗	ก่อสร้างถนนลาดยาง หมู่ที่ ๑๐-๒ ต.ช้างตะลูด อ.หล่มสัก จ.เพชรบูรณ์	เพื่อให้มีเส้นทางสำหรับประชาชนทั่วไปใช้ในการสัญจรไป-มาสะดวก รวดเร็ว และปลอดภัย	ผิวจราจรกว้าง ๖.๐๐ เมตร ระยะทาง ๑,๓๐๐ เมตร (ช่วงที่ ๑ ระยะทาง ๕๐๐ เมตร)	-	๑,๐๐๐,๐๐๐	-	ประชาชนทั่วไปมีเส้นทางคมนาคมในการสัญจรไป-มา สะดวก รวดเร็ว และปลอดภัย	กองแผนฯ
๖๘	ก่อสร้างถนนคสล. หมู่ที่ ๕ ต.หนองไขว่ อ.หล่มสัก จ.เพชรบูรณ์	เพื่อให้มีเส้นทางสำหรับประชาชนทั่วไปใช้ในการสัญจรไป-มาสะดวก รวดเร็ว และปลอดภัย	ผิวจราจรกว้าง ๗.๐๐ เมตร ระยะทาง ๑,๕๐๐ เมตร (ช่วงที่ ๑ ระยะทาง ๓๐๐ เมตร)	-	๑,๐๐๐,๐๐๐	-	ประชาชนทั่วไปมีเส้นทางคมนาคมในการสัญจรไป-มา สะดวก รวดเร็ว และปลอดภัย	กองแผนฯ

รายละเอียดโครงการพัฒนา
แผนพัฒนาสามปีองค์การบริหารส่วนจังหวัดเพชรบูรณ์ (พ.ศ. ๒๕๕๖ - ๒๕๕๘)

๑. ยุทธศาสตร์การพัฒนาด้านโครงสร้างพื้นฐาน

๑.๑ สนับสนุนก่อสร้างและปรับปรุงถนน สะพาน

ที่	โครงการ	วัตถุประสงค์	เป้าหมาย (ผลผลิตของโครงการ)	งบประมาณและที่มา			ผลลัพธ์ที่คาดว่าจะได้รับ	หน่วยงานที่รับผิดชอบ
				๒๕๕๖ (บาท)	๒๕๕๗ (บาท)	๒๕๕๘ (บาท)		
๖๙	ก่อสร้างถนนคสล. หมู่ที่ ๗ ต.หนองไขว่ อ.หล่มสัก จ.เพชรบูรณ์	เพื่อให้มีเส้นทางสำหรับประชาชนทั่วไปใช้ในการสัญจรไป-มาสะดวก รวดเร็ว และปลอดภัย	ผิวจราจรกว้าง ๖.๐๐ เมตร ระยะทาง ๘๐๐ เมตร (ช่วงที่ ๑ ระยะทาง ๓๐๐ เมตร)	-	๑,๐๐๐,๐๐๐	-	ประชาชนทั่วไปมีเส้นทางคมนาคมในการสัญจรไป-มา สะดวก รวดเร็ว และปลอดภัย	กองแผนฯ
๗๐	ก่อสร้างถนนคสล. หมู่ที่ ๑๓ บ.ห้วยเป้า ต.น้ำก้อ อ.หล่มสัก จ.เพชรบูรณ์	เพื่อให้มีเส้นทางสำหรับประชาชนทั่วไปใช้ในการสัญจรไป-มาสะดวก รวดเร็ว และปลอดภัย	ผิวจราจรกว้าง ๖.๐๐ เมตร ระยะทาง ๘๕๐ เมตร (ช่วงที่ ๑ ระยะทาง ๓๐๐ เมตร)	-	๑,๐๐๐,๐๐๐	-	ประชาชนทั่วไปมีเส้นทางคมนาคมในการสัญจรไป-มา สะดวก รวดเร็ว และปลอดภัย	กองแผนฯ
๗๑	ก่อสร้างถนนแอสฟัลต์ติกคอนกรีต หมู่ที่ ๙ บ.ท่าขาว ต.หนองไขว่ อ.หล่มสัก จ.เพชรบูรณ์	เพื่อให้มีเส้นทางสำหรับประชาชนทั่วไปใช้ในการสัญจรไป-มาสะดวก รวดเร็ว และปลอดภัย	ผิวจราจรกว้าง ๘.๐๐ เมตร ระยะทาง ๒,๐๐๐ เมตร (ช่วงที่ ๑ ระยะทาง ๓๐๐ เมตร)	-	-	๑,๐๐๐,๐๐๐	ประชาชนทั่วไปมีเส้นทางคมนาคมในการสัญจรไป-มา สะดวก รวดเร็ว และปลอดภัย	กองแผนฯ
๗๒	ก่อสร้างถนนลาดยาง หมู่ที่ ๑๑-๙ (สายชลประทาน) ต.ตาลเดี่ยว อ.หล่มสัก จ.เพชรบูรณ์	เพื่อให้มีเส้นทางสำหรับประชาชนทั่วไปใช้ในการสัญจรไป-มาสะดวก รวดเร็ว และปลอดภัย	ผิวจราจรกว้าง ๖.๐๐ เมตร ระยะทาง ๓,๐๐๐ เมตร (ช่วงที่ ๑ ระยะทาง ๓๐๐ เมตร)	-	-	๑,๐๐๐,๐๐๐	ประชาชนทั่วไปมีเส้นทางคมนาคมในการสัญจรไป-มา สะดวก รวดเร็ว และปลอดภัย	กองแผนฯ

รายละเอียดโครงการพัฒนา
แผนพัฒนาสามปีองค์การบริหารส่วนจังหวัดเพชรบูรณ์ (พ.ศ. ๒๕๕๖ - ๒๕๕๘)

๑. ยุทธศาสตร์การพัฒนาด้านโครงสร้างพื้นฐาน

๑.๑ สนับสนุนก่อสร้างและปรับปรุงถนน สะพาน

ที่	โครงการ	วัตถุประสงค์	เป้าหมาย (ผลผลิตของโครงการ)	งบประมาณและที่มา			ผลลัพธ์ที่คาดว่าจะได้รับ	หน่วยงานที่รับผิดชอบ
				๒๕๕๖ (บาท)	๒๕๕๗ (บาท)	๒๕๕๘ (บาท)		
๗๓	ก่อสร้างถนนลาดยาง หมู่ที่ ๓-๔ ต.ปากช่อง อ.หล่มสัก จ.เพชรบูรณ์	เพื่อให้มีเส้นทางสำหรับประชาชนทั่วไปใช้ในการสัญจรไป-มาสะดวก รวดเร็ว และปลอดภัย	ผิวจราจรกว้าง ๗.๐๐ เมตร ระยะทาง ๘๐๐ เมตร (ช่วงที่ ๑ ระยะทาง ๓๐๐ เมตร)	-	-	๑,๐๐๐,๐๐๐	ประชาชนทั่วไปมีเส้นทางคมนาคมในการสัญจรไป-มา สะดวก รวดเร็ว และปลอดภัย	กองแผนฯ
๗๔	ปรับปรุงถนนคสล. หมู่ที่ ๘ บ.โนนมะค่า ต.ปากช่อง อ.หล่มสัก จ.เพชรบูรณ์	เพื่อปรับปรุงเส้นทางคมนาคมให้มีสภาพดียิ่งขึ้น ประชาชนสัญจรไป-มา สะดวก รวดเร็ว ปลอดภัย	ผิวจราจรกว้าง ๖.๐๐ เมตร ระยะทาง ๓๐๐ เมตร	-	-	๑,๐๐๐,๐๐๐	ประชาชนทั่วไปมีเส้นทางคมนาคมในการสัญจรไป-มา สะดวก รวดเร็ว และปลอดภัย	กองแผนฯ
๗๕	ก่อสร้างถนนลาดยางหรือคสล. หมู่ที่ ๔ บ้านบุงยาง ต.วัดป่า อ.หล่มสัก จ.เพชรบูรณ์	เพื่อให้มีเส้นทางสำหรับประชาชนทั่วไปใช้ในการสัญจรไป-มาสะดวก รวดเร็ว และปลอดภัย	ผิวจราจรกว้าง ๖.๐๐ เมตร ระยะทาง ๓๑๐ เมตร	-	-	๕๖๐,๐๐๐	ประชาชนทั่วไปมีเส้นทางคมนาคมในการสัญจรไป-มา สะดวก รวดเร็ว และปลอดภัย	กองแผนฯ
๗๖	ปรับปรุงทางเท้าถนนสามัคคีชัย จากสี่แยกน้ำพุ-สะพานน้ำช่อง อ.หล่มสัก จ.เพชรบูรณ์	เพื่อให้มีเส้นทางสำหรับประชาชนทั่วไปใช้ในการสัญจรไป-มาสะดวก รวดเร็ว และปลอดภัย	ระยะทาง ๑,๗๐๐ เมตร	-	-	๑,๐๐๐,๐๐๐	ประชาชนทั่วไปมีเส้นทางคมนาคมในการสัญจรไป-มา สะดวก รวดเร็ว และปลอดภัย	กองแผนฯ

รายละเอียดโครงการพัฒนา
แผนพัฒนาสามปีองค์การบริหารส่วนจังหวัดเพชรบูรณ์ (พ.ศ. ๒๕๕๖ - ๒๕๕๘)

๑. ยุทธศาสตร์การพัฒนาด้านโครงสร้างพื้นฐาน

๑.๑ สนับสนุนก่อสร้างและปรับปรุงถนน สะพาน

ที่	โครงการ	วัตถุประสงค์	เป้าหมาย (ผลผลิตของโครงการ)	งบประมาณและที่มา			ผลลัพธ์ที่คาดว่าจะได้รับ	หน่วยงานที่รับผิดชอบ
				๒๕๕๖ (บาท)	๒๕๕๗ (บาท)	๒๕๕๘ (บาท)		
๗๗	ก่อสร้างสะพานข้ามคลองน้ำพุ่ง (ร่องแค) หมู่ที่ ๕ ต.ฝายนาแขง อ.หล่มสัก จ.เพชรบูรณ์	เพื่อให้มีเส้นทางสำหรับประชาชนทั่วไปใช้ในการสัญจรไป-มาสะดวก รวดเร็ว และปลอดภัย	ผิวจราจรกว้าง ๗.๐๐ เมตร ระยะทาง ๓๐ เมตร	-	-	๑,๐๐๐,๐๐๐	ประชาชนทั่วไปมีเส้นทางคมนาคมในการสัญจรไป-มา สะดวก รวดเร็ว และปลอดภัย	กองแผนฯ
๗๘	ก่อสร้างสะพานข้ามแม่น้ำป่าสัก หมู่ที่ ๖ ต.ปากดุก-หมู่ที่ ๑๐ ต.ลานป่า อ.หล่มสัก จ.เพชรบูรณ์	เพื่อให้มีเส้นทางสำหรับประชาชนทั่วไปใช้ในการสัญจรไป-มาสะดวก รวดเร็ว และปลอดภัย	ผิวจราจรกว้าง ๗.๐๐ เมตร ระยะทาง ๕๐ เมตร	-	-	๕,๐๐๐,๐๐๐	ประชาชนทั่วไปมีเส้นทางคมนาคมในการสัญจรไป-มา สะดวก รวดเร็ว และปลอดภัย	กองแผนฯ
๗๙	ก่อสร้างสะพานข้ามคลองน้ำค้ำ หมู่ที่ ๕ ต.บึงน้ำเต้า อ.หล่มสัก จ.เพชรบูรณ์	เพื่อให้มีเส้นทางสำหรับประชาชนทั่วไปใช้ในการสัญจรไป-มาสะดวก รวดเร็ว และปลอดภัย	ผิวจราจรกว้าง ๗.๐๐ เมตร ระยะทาง ๒๐ เมตร	-	-	๑,๐๐๐,๐๐๐	ประชาชนทั่วไปมีเส้นทางคมนาคมในการสัญจรไป-มา สะดวก รวดเร็ว และปลอดภัย	กองแผนฯ
๘๐	ก่อสร้างถนนลาดยาง หมู่ที่ ๔,๕,๖ ต.ปากดุก อ.หล่มสัก จ.เพชรบูรณ์	เพื่อให้มีเส้นทางสำหรับประชาชนทั่วไปใช้ในการสัญจรไป-มาสะดวก รวดเร็ว และปลอดภัย	ผิวจราจรกว้าง ๙.๐๐ เมตร ระยะทาง ๒,๒๐๐ เมตร (ช่วงที่ ๑ ระยะทาง ๓๐๐ เมตร)	-	-	๑,๐๐๐,๐๐๐	ประชาชนทั่วไปมีเส้นทางคมนาคมในการสัญจรไป-มา สะดวก รวดเร็ว และปลอดภัย	กองแผนฯ

รายละเอียดโครงการพัฒนา
แผนพัฒนาสามปีองค์การบริหารส่วนจังหวัดเพชรบูรณ์ (พ.ศ. ๒๕๕๖ - ๒๕๕๘)

๑. ยุทธศาสตร์การพัฒนาด้านโครงสร้างพื้นฐาน

๑.๑ สนับสนุนก่อสร้างและปรับปรุงถนน สะพาน

ที่	โครงการ	วัตถุประสงค์	เป้าหมาย (ผลผลิตของโครงการ)	งบประมาณและที่มา			ผลลัพธ์ที่คาดว่าจะได้รับ	หน่วยงานที่รับผิดชอบ
				๒๕๕๖ (บาท)	๒๕๕๗ (บาท)	๒๕๕๘ (บาท)		
๘๑	ก่อสร้างถนนลาดยางหรือคสล. หมู่ที่ ๑๐ ต.บุงน้ำเต้า อ.หล่มสัก จ.เพชรบูรณ์	เพื่อให้มีเส้นทางสำหรับประชาชนทั่วไปใช้ในการสัญจรไป-มาสะดวก รวดเร็ว และปลอดภัย	ผิวจราจรกว้าง ๖.๐๐ เมตร ระยะทาง ๓๐๐ เมตร	-	-	๑,๐๐๐,๐๐๐	ประชาชนทั่วไปมีเส้นทางคมนาคมในการสัญจรไป-มา สะดวก รวดเร็ว และปลอดภัย	กองแผนฯ
๘๒	ก่อสร้างถนนคสล. หมู่ที่ ๖,๑๐,๑๒ ต.บุงน้ำเต้า อ.หล่มสัก จ.เพชรบูรณ์	เพื่อให้มีเส้นทางสำหรับประชาชนทั่วไปใช้ในการสัญจรไป-มาสะดวก รวดเร็ว และปลอดภัย	ผิวจราจรกว้าง ๖.๐๐ เมตร ระยะทาง ๓๐๐ เมตร	-	-	๑,๐๐๐,๐๐๐	ประชาชนทั่วไปมีเส้นทางคมนาคมในการสัญจรไป-มา สะดวก รวดเร็ว และปลอดภัย	กองแผนฯ
๘๓	ก่อสร้างถนนคสล. หมู่ที่ ๓-๖ ต.ฝายนาแซง อ.หล่มสัก จ.เพชรบูรณ์	เพื่อให้มีเส้นทางสำหรับประชาชนทั่วไปใช้ในการสัญจรไป-มาสะดวก รวดเร็ว และปลอดภัย	ผิวจราจรกว้าง ๖.๐๐ เมตร ระยะทาง ๓๐๐ เมตร	-	-	๑,๐๐๐,๐๐๐	ประชาชนทั่วไปมีเส้นทางคมนาคมในการสัญจรไป-มา สะดวก รวดเร็ว และปลอดภัย	กองแผนฯ
๘๔	ก่อสร้างถนนคสล. ต.น้ำก้อ-ต.ฝายนาแซง อ.หล่มสัก จ.เพชรบูรณ์	เพื่อให้มีเส้นทางสำหรับประชาชนทั่วไปใช้ในการสัญจรไป-มาสะดวก รวดเร็ว และปลอดภัย	ผิวจราจรกว้าง ๖.๐๐ เมตร ระยะทาง ๑,๐๐๐ เมตร (ช่วงที่ ๑ ระยะทาง ๓๐๐ เมตร)	-	-	๑,๐๐๐,๐๐๐	ประชาชนทั่วไปมีเส้นทางคมนาคมในการสัญจรไป-มา สะดวก รวดเร็ว และปลอดภัย	กองแผนฯ

รายละเอียดโครงการพัฒนา
แผนพัฒนาสามปีองค์การบริหารส่วนจังหวัดเพชรบูรณ์ (พ.ศ. ๒๕๕๖ - ๒๕๕๘)

๑. ยุทธศาสตร์การพัฒนาด้านโครงสร้างพื้นฐาน

๑.๑ สนับสนุนก่อสร้างและปรับปรุงถนน สะพาน

ที่	โครงการ	วัตถุประสงค์	เป้าหมาย (ผลผลิตของโครงการ)	งบประมาณและที่มา			ผลลัพธ์ที่คาดว่าจะได้รับ	หน่วยงานที่รับผิดชอบ
				๒๕๕๖ (บาท)	๒๕๕๗ (บาท)	๒๕๕๘ (บาท)		
๘๕	ก่อสร้างรางระบายน้ำ ในเขตเทศบาลเมืองหล่มสัก อ.หล่มสัก จ.เพชรบูรณ์	เพื่อเป็นการระบายน้ำ ของถนน และป้องกันถนน ชำรุดเสียหาย	ขนาดกว้าง ๐.๓๕ เมตร (แบ่งเป็นช่วง ๆ)	-	-	๑๐,๐๐๐,๐๐๐	เส้นทางในการคมนาคม คงสภาพดี มั่นคงแข็งแรง	กองแผนฯ
๘๖	ปรับปรุงท่อระบายน้ำ ในเขตเทศบาลเมืองหล่มสัก อ.หล่มสัก จ.เพชรบูรณ์	เพื่อเป็นการระบายน้ำ ของถนน และป้องกันถนน ชำรุดเสียหาย	ทั้ง ๑๑ ชุมชน	-	-	๕๐๐,๐๐๐	เส้นทางในการคมนาคม คงสภาพดี มั่นคงแข็งแรง	กองแผนฯ
๘๗	ก่อสร้างท่อคอนกรีตบดคอนกรีต หมู่ที่ ๑๕ บ.หนองปักแรด ต.ลานป่า อ.หล่มสัก จ.เพชรบูรณ์	เพื่อเป็นการระบายน้ำ ของถนน และป้องกันถนน ชำรุดเสียหาย	ขนาดกว้าง ๔.๐๐ เมตร ยาว ๖.๐๐ เมตร สูง ๒.๕๐ เมตร	-	-	๕๐๐,๐๐๐	เส้นทางในการคมนาคม คงสภาพดี มั่นคงแข็งแรง	กองแผนฯ
๘๘	ก่อสร้างท่อเหลี่ยมคสล. หมู่ที่ ๒ บ.น้อยหนองโก ต.ลานป่า อ.หล่มสัก จ.เพชรบูรณ์	เพื่อเป็นการระบายน้ำ ของถนน และป้องกันถนน ชำรุดเสียหาย	ขนาด ๓ ช่อง	-	-	๕๐๐,๐๐๐	เส้นทางในการคมนาคม คงสภาพดี มั่นคงแข็งแรง	กองแผนฯ
๘๙	ก่อสร้างถนนล้าลองสายนาสู้ง- หมู่ที่ ๑๔ บ.นาสู้ง ต.วังบาล อ.หล่มเก่า จ.เพชรบูรณ์	เพื่อให้มีเส้นทางคมนาคม สำหรับประชาชนทั่วไปใช้ ในการสัญจรไปมา และ ขนส่งผลิตผลทางการเกษตร สะดวกรวดเร็วและปลอดภัย	ผิวจราจรกว้าง ๘.๐๐ เมตร ระยะทาง ๒,๐๐๐ เมตร	๒,๐๐๐,๐๐๐	-	-	ประชาชนทั่วไปมีเส้นทาง คมนาคมในการสัญจร ไปมา และขนส่งผลิตผล ทางการเกษตร สะดวก รวดเร็ว และปลอดภัย	กองแผนฯ

รายละเอียดโครงการพัฒนา
แผนพัฒนาสามปีองค์การบริหารส่วนจังหวัดเพชรบูรณ์ (พ.ศ. ๒๕๕๖ - ๒๕๕๘)

๑. ยุทธศาสตร์การพัฒนาด้านโครงสร้างพื้นฐาน

๑.๑ สนับสนุนก่อสร้างและปรับปรุงถนน สะพาน

ที่	โครงการ	วัตถุประสงค์	เป้าหมาย (ผลผลิตของโครงการ)	งบประมาณและที่มา			ผลลัพธ์ที่คาดว่าจะได้รับ	หน่วยงานที่รับผิดชอบ
				๒๕๕๖ (บาท)	๒๕๕๗ (บาท)	๒๕๕๘ (บาท)		
๙๐	ก่อสร้างถนนลำลองผิวจราจร วัสดุคัดเลือก หมู่ที่ ๘ ต.ตาดกลอย เชื่อมหมู่ที่ ๖,๑๕ ต.ศิลา อ.หล่มเก่า จ.เพชรบูรณ์	เพื่อให้มีเส้นทางคมนาคม สำหรับประชาชนทั่วไปใช้ ในการสัญจรไปมา และ ขนส่งผลิตผลทางการเกษตร สะดวกรวดเร็วและปลอดภัย	ผิวจราจรกว้าง ๘.๐๐ เมตร ระยะทาง ๑,๐๐๐ เมตร	๑,๐๐๐,๐๐๐	-	-	ประชาชนทั่วไปมีเส้นทาง คมนาคมในการสัญจร ไปมา และขนส่งผลิตผล ทางการเกษตร สะดวก รวดเร็ว และปลอดภัย	กองแผนฯ
๙๑	ก่อสร้างถนนลำลองผิวจราจร วัสดุคัดเลือก หมู่ที่ ๖ ต.นาข่า เชื่อมหมู่ที่ ๑๘ ต.ศิลา อ.หล่มเก่า จ.เพชรบูรณ์	เพื่อให้มีเส้นทางคมนาคม สำหรับประชาชนทั่วไปใช้ ในการสัญจรไปมา และ ขนส่งผลิตผลทางการเกษตร สะดวกรวดเร็วและปลอดภัย	ผิวจราจรกว้าง ๘.๐๐ เมตร ระยะทาง ๑,๐๐๐ เมตร	๑,๐๐๐,๐๐๐	-	-	ประชาชนทั่วไปมีเส้นทาง คมนาคมในการสัญจร ไปมา และขนส่งผลิตผล ทางการเกษตร สะดวก รวดเร็ว และปลอดภัย	กองแผนฯ
๙๒	ก่อสร้างถนนคสล.หมู่ที่ ๖ ต.นาข่า เชื่อมหมู่ที่ ๗ ต.หินฮาว อ.หล่มเก่า จ.เพชรบูรณ์	เพื่อให้มีเส้นทางสำหรับ ประชาชนทั่วไปใช้ในการ สัญจรไป-มาสะดวก รวดเร็ว และปลอดภัย	ผิวจราจรกว้าง ๖.๐๐ เมตร ระยะทาง ๓๐๐ เมตร	๑,๐๐๐,๐๐๐	-	-	ประชาชนทั่วไปมีเส้นทาง คมนาคมในการสัญจร ไป-มา สะดวก รวดเร็ว และปลอดภัย	กองแผนฯ

รายละเอียดโครงการพัฒนา
แผนพัฒนาสามปีองค์การบริหารส่วนจังหวัดเพชรบูรณ์ (พ.ศ. ๒๕๕๖ - ๒๕๕๘)

๑. ยุทธศาสตร์การพัฒนาด้านโครงสร้างพื้นฐาน

๑.๑ สนับสนุนก่อสร้างและปรับปรุงถนน สะพาน

ที่	โครงการ	วัตถุประสงค์	เป้าหมาย (ผลผลิตของโครงการ)	งบประมาณและที่มา			ผลลัพธ์ที่คาดว่าจะได้รับ	หน่วยงานที่รับผิดชอบ
				๒๕๕๖ (บาท)	๒๕๕๗ (บาท)	๒๕๕๘ (บาท)		
๙๓	ก่อสร้างถนนคสล.หมู่ที่ ๙ ต.นาข่า อ.หล่มเก่า จ.เพชรบูรณ์	เพื่อให้มีเส้นทางสำหรับประชาชนทั่วไปใช้ในการสัญจรไป-มาสะดวก รวดเร็ว และปลอดภัย	ผิวจราจรกว้าง ๖.๐๐ เมตร ระยะทาง ๒๐๐ เมตร	๕๐๐,๐๐๐	-	-	ประชาชนทั่วไปมีเส้นทางคมนาคมในการสัญจรไป-มา สะดวก รวดเร็ว และปลอดภัย	กองแผนฯ
๙๔	ก่อสร้างถนนคสล. หมู่ที่ ๑๐ ต.นาข่า อ.หล่มเก่า จ.เพชรบูรณ์	เพื่อให้มีเส้นทางสำหรับประชาชนทั่วไปใช้ในการสัญจรไป-มาสะดวก รวดเร็ว และปลอดภัย	ผิวจราจรกว้าง ๖.๐๐ เมตร ระยะทาง ๒๐๐ เมตร	๕๐๐,๐๐๐	-	-	ประชาชนทั่วไปมีเส้นทางคมนาคมในการสัญจรไป-มา สะดวก รวดเร็ว และปลอดภัย	กองแผนฯ
๙๕	ก่อสร้างถนนคสล. หมู่ที่ ๕ ต.วังบาล อ.หล่มเก่า จ.เพชรบูรณ์	เพื่อให้มีเส้นทางสำหรับประชาชนทั่วไปใช้ในการสัญจรไป-มาสะดวก รวดเร็ว และปลอดภัย	ผิวจราจรกว้าง ๖.๐๐ เมตร ระยะทาง ๒๐๐ เมตร	๕๐๐,๐๐๐	-	-	ประชาชนทั่วไปมีเส้นทางคมนาคมในการสัญจรไป-มา สะดวก รวดเร็ว และปลอดภัย	กองแผนฯ
๙๖	ก่อสร้างถนนคสล. หมู่ที่ ๒-๓ ต.วังบาล อ.หล่มเก่า จ.เพชรบูรณ์	เพื่อให้มีเส้นทางสำหรับประชาชนทั่วไปใช้ในการสัญจรไป-มาสะดวก รวดเร็ว และปลอดภัย	ผิวจราจรกว้าง ๖.๐๐ เมตร ระยะทาง ๒๐๐ เมตร	๕๐๐,๐๐๐	-	-	ประชาชนทั่วไปมีเส้นทางคมนาคมในการสัญจรไป-มา สะดวก รวดเร็ว และปลอดภัย	กองแผนฯ

รายละเอียดโครงการพัฒนา
แผนพัฒนาสามปีองค์การบริหารส่วนจังหวัดเพชรบูรณ์ (พ.ศ. ๒๕๕๖ - ๒๕๕๘)

๑. ยุทธศาสตร์การพัฒนาด้านโครงสร้างพื้นฐาน

๑.๑ สนับสนุนก่อสร้างและปรับปรุงถนน สะพาน

ที่	โครงการ	วัตถุประสงค์	เป้าหมาย (ผลผลิตของโครงการ)	งบประมาณและที่มา			ผลลัพธ์ที่คาดว่าจะได้รับ	หน่วยงานที่รับผิดชอบ
				๒๕๕๖ (บาท)	๒๕๕๗ (บาท)	๒๕๕๘ (บาท)		
๙๗	ก่อสร้างถนนคสล. หมู่ที่ ๕ ต.บ้านเนิน อ.หล่มเก่า จ.เพชรบูรณ์	เพื่อให้มีเส้นทางสำหรับประชาชนทั่วไปใช้ในการสัญจรไป-มาสะดวก รวดเร็ว และปลอดภัย	ผิวจราจรกว้าง ๖.๐๐ เมตร ระยะทาง ๒๕๐ เมตร	๕๐๐,๐๐๐	-	-	ประชาชนทั่วไปมีเส้นทางคมนาคมในการสัญจรไป-มา สะดวก รวดเร็ว และปลอดภัย	กองแผนฯ
๙๘	ก่อสร้างถนนคสล. หมู่ที่ ๑-๑๐ สายหนองบัวแก้ว-บ้านวังแซ้ว ต.หล่มเก่า อ.หล่มเก่า จ.เพชรบูรณ์	เพื่อให้มีเส้นทางสำหรับประชาชนทั่วไปใช้ในการสัญจรไป-มาสะดวก รวดเร็ว และปลอดภัย	ผิวจราจรกว้าง ๖.๐๐ เมตร ระยะทาง ๑,๒๐๐ เมตร (ช่วงที่ ๑ ระยะทาง ๓๐๐ เมตร)	-	๑,๐๐๐,๐๐๐	-	ประชาชนทั่วไปมีเส้นทางคมนาคมในการสัญจรไป-มา สะดวก รวดเร็ว และปลอดภัย	กองแผนฯ
๙๙	ก่อสร้างถนนลาดยาง หมู่ที่ ๑๓ บ้านเหล่าเพิ่ม ต.หล่มเก่า อ.หล่มเก่า จ.เพชรบูรณ์	เพื่อให้มีเส้นทางสำหรับประชาชนทั่วไปใช้ในการสัญจรไป-มาสะดวก รวดเร็ว และปลอดภัย	ผิวจราจรกว้าง ๖.๐๐ เมตร ระยะทาง ๔,๐๐๐ เมตร (ช่วงที่ ๑ ระยะทาง ๒๐๐ เมตร)	-	๑,๐๐๐,๐๐๐	-	ประชาชนทั่วไปมีเส้นทางคมนาคมในการสัญจรไป-มา สะดวก รวดเร็ว และปลอดภัย	กองแผนฯ
๑๐๐	ก่อสร้างถนนลาดยาง หมู่ที่ ๑๑-๘ สายบ้านทุ่งธงไชย-บ้านวังวิน ต.หล่มเก่า อ.หล่มเก่า จ.เพชรบูรณ์	เพื่อให้มีเส้นทางสำหรับประชาชนทั่วไปใช้ในการสัญจรไป-มาสะดวก รวดเร็ว และปลอดภัย	ผิวจราจรกว้าง ๖.๐๐ เมตร ระยะทาง ๑,๕๐๐ เมตร (ช่วงที่ ๑ ระยะทาง ๓๐๐ เมตร)	-	๑,๐๐๐,๐๐๐	-	ประชาชนทั่วไปมีเส้นทางคมนาคมในการสัญจรไป-มา สะดวก รวดเร็ว และปลอดภัย	กองแผนฯ

รายละเอียดโครงการพัฒนา
แผนพัฒนาสามปีองค์การบริหารส่วนจังหวัดเพชรบูรณ์ (พ.ศ. ๒๕๕๖ - ๒๕๕๘)

๑. ยุทธศาสตร์การพัฒนาด้านโครงสร้างพื้นฐาน

๑.๑ สนับสนุนก่อสร้างและปรับปรุงถนน สะพาน

ที่	โครงการ	วัตถุประสงค์	เป้าหมาย (ผลผลิตของโครงการ)	งบประมาณและที่มา			ผลลัพธ์ที่คาดว่าจะได้รับ	หน่วยงานที่รับผิดชอบ
				๒๕๕๖ (บาท)	๒๕๕๗ (บาท)	๒๕๕๘ (บาท)		
๑๐๑	ก่อสร้างสะพานคสล.ข้ามแม่น้ำพุง หมู่ที่ ๘ ต.หล่มเก่า อ.หล่มเก่า จ.เพชรบูรณ์	เพื่อให้มีเส้นทางสำหรับประชาชนทั่วไปใช้ในการสัญจรไป-มาสะดวก รวดเร็ว และปลอดภัย	ผิวจราจรกว้าง ๗.๐๐ เมตร ระยะทาง ๔๒ เมตร	-	๑,๐๐๐,๐๐๐	-	ประชาชนทั่วไปมีเส้นทางคมนาคมในการสัญจรไป-มา สะดวก รวดเร็ว และปลอดภัย	กองแผนฯ
๑๐๒	ก่อสร้างสะพานคสล. หมู่ที่ ๒,๓ บ.ห้วยเหี้ย ต.บ้านเนิน อ.หล่มเก่า จ.เพชรบูรณ์	เพื่อให้มีเส้นทางสำหรับประชาชนทั่วไปใช้ในการสัญจรไป-มาสะดวก รวดเร็ว และปลอดภัย	ผิวจราจรกว้าง ๗.๐๐ เมตร ระยะทาง ๒๕ เมตร	-	-	๑,๐๐๐,๐๐๐	ประชาชนทั่วไปมีเส้นทางคมนาคมในการสัญจรไป-มา สะดวก รวดเร็ว และปลอดภัย	กองแผนฯ
๑๐๓	ก่อสร้างถนนคสล. หมู่ที่ ๔ ต.หินฮาว-ต.วังบาล อ.หล่มเก่า จ.เพชรบูรณ์	เพื่อให้มีเส้นทางสำหรับประชาชนทั่วไปใช้ในการสัญจรไป-มาสะดวก รวดเร็ว และปลอดภัย	ผิวจราจรกว้าง ๖.๐๐ เมตร ระยะทาง ๖,๐๐๐ เมตร (ช่วงที่ ๑ ระยะทาง ๓๐๐ เมตร)	-	-	๑,๐๐๐,๐๐๐	ประชาชนทั่วไปมีเส้นทางคมนาคมในการสัญจรไป-มา สะดวก รวดเร็ว และปลอดภัย	กองแผนฯ
๑๐๔	ก่อสร้างถนนคสล. หมู่ที่ ๑๑ ต.หินฮาว-หมู่ที่ ๕ ต.นาข่า อ.หล่มเก่า จ.เพชรบูรณ์	เพื่อให้มีเส้นทางสำหรับประชาชนทั่วไปใช้ในการสัญจรไป-มาสะดวก รวดเร็ว และปลอดภัย	ผิวจราจรกว้าง ๖.๐๐ เมตร ระยะทาง ๒๕๐ เมตร	-	-	๑,๐๐๐,๐๐๐	ประชาชนทั่วไปมีเส้นทางคมนาคมในการสัญจรไป-มา สะดวก รวดเร็ว และปลอดภัย	กองแผนฯ

รายละเอียดโครงการพัฒนา
แผนพัฒนาสามปีองค์การบริหารส่วนจังหวัดเพชรบูรณ์ (พ.ศ. ๒๕๕๖ - ๒๕๕๘)

๑. ยุทธศาสตร์การพัฒนาด้านโครงสร้างพื้นฐาน

๑.๑ สนับสนุนก่อสร้างและปรับปรุงถนน สะพาน

ที่	โครงการ	วัตถุประสงค์	เป้าหมาย (ผลผลิตของโครงการ)	งบประมาณและที่มา			ผลลัพธ์ที่คาดว่าจะได้รับ	หน่วยงานที่รับผิดชอบ
				๒๕๕๖ (บาท)	๒๕๕๗ (บาท)	๒๕๕๘ (บาท)		
๑๐๕	ก่อสร้างถนนคสล.หมู่ที่ ๕-๖ ต.หินฮาว อ.หล่มเก่า จ.เพชรบูรณ์	เพื่อให้มีเส้นทางสำหรับประชาชนทั่วไปใช้ในการสัญจรไป-มาสะดวก รวดเร็ว และปลอดภัย	ผิวจราจรกว้าง ๖.๐๐ เมตร ระยะทาง ๑,๐๐๐ เมตร (ช่วงที่ ๑ ระยะทาง ๓๐๐ เมตร)	-	-	๑,๐๐๐,๐๐๐	ประชาชนทั่วไปมีเส้นทางคมนาคมในการสัญจรไป-มา สะดวก รวดเร็ว และปลอดภัย	กองแผนฯ
๑๐๖	ก่อสร้างถนนคสล.หมู่ที่ ๙-๑๐ ต.หินฮาว อ.หล่มเก่า จ.เพชรบูรณ์	เพื่อให้มีเส้นทางสำหรับประชาชนทั่วไปใช้ในการสัญจรไป-มาสะดวก รวดเร็ว และปลอดภัย	ผิวจราจรกว้าง ๖.๐๐ เมตร ระยะทาง ๑,๐๐๐ เมตร (ช่วงที่ ๑ ระยะทาง ๓๐๐ เมตร)	-	-	๑,๐๐๐,๐๐๐	ประชาชนทั่วไปมีเส้นทางคมนาคมในการสัญจรไป-มา สะดวก รวดเร็ว และปลอดภัย	กองแผนฯ
๑๐๗	ก่อสร้างถนนคสล.หมู่ที่ ๒ ต.หล่มเก่า อ.หล่มเก่า จ.เพชรบูรณ์	เพื่อให้มีเส้นทางสำหรับประชาชนทั่วไปใช้ในการสัญจรไป-มาสะดวก รวดเร็ว และปลอดภัย	ผิวจราจรกว้าง ๖.๐๐ เมตร ระยะทาง ๓,๐๐๐ เมตร (ช่วงที่ ๑ ระยะทาง ๓๐๐ เมตร)	-	-	๑,๐๐๐,๐๐๐	ประชาชนทั่วไปมีเส้นทางคมนาคมในการสัญจรไป-มา สะดวก รวดเร็ว และปลอดภัย	กองแผนฯ
๑๐๘	ก่อสร้างถนนคสล. หมู่ที่ ๒ บ.คลองกลาง ต.ซับพุทรา อ.ชนแดน จ.เพชรบูรณ์	เพื่อให้มีเส้นทางสำหรับประชาชนทั่วไปใช้ในการสัญจรไป-มาสะดวก รวดเร็ว และปลอดภัย	ผิวจราจรกว้าง ๖.๐๐ เมตร ระยะทาง ๒,๖๐๐ เมตร (ช่วงที่ ๑ ระยะทาง ๓๐๐ เมตร)	๑,๐๐๐,๐๐๐	-	-	ประชาชนทั่วไปมีเส้นทางคมนาคมในการสัญจรไป-มา สะดวก รวดเร็ว และปลอดภัย	กองแผนฯ

รายละเอียดโครงการพัฒนา
แผนพัฒนาสามปีองค์การบริหารส่วนจังหวัดเพชรบูรณ์ (พ.ศ. ๒๕๕๖ - ๒๕๕๘)

๑. ยุทธศาสตร์การพัฒนาด้านโครงสร้างพื้นฐาน

๑.๑ สนับสนุนก่อสร้างและปรับปรุงถนน สะพาน

ที่	โครงการ	วัตถุประสงค์	เป้าหมาย (ผลผลิตของโครงการ)	งบประมาณและที่มา			ผลลัพธ์ที่คาดว่าจะได้รับ	หน่วยงานที่รับผิดชอบ
				๒๕๕๖ (บาท)	๒๕๕๗ (บาท)	๒๕๕๘ (บาท)		
๑๐๙	ก่อสร้างถนนคสล. หมู่ที่ ๔ บ.วังไทร ต.ชัยพุทรา อ.ชนแดน จ.เพชรบูรณ์	เพื่อให้มีเส้นทางสำหรับ ประชาชนทั่วไปใช้ในการ สัญจรไป-มาสะดวก รวดเร็ว และปลอดภัย	ผิวจราจรกว้าง ๖.๐๐ เมตร ระยะทาง ๑,๕๐๐ เมตร (ช่วงที่ ๑ ระยะทาง ๓๐๐ เมตร)	๑,๐๐๐,๐๐๐	-	-	ประชาชนทั่วไปมีเส้นทาง คมนาคมในการสัญจร ไป-มา สะดวก รวดเร็ว และปลอดภัย	กองแผนฯ
๑๑๐	ก่อสร้างถนนคสล. หมู่ที่ ๑๑ บ.คลองบน ต.ลาดแค อ.ชนแดน จ.เพชรบูรณ์	เพื่อให้มีเส้นทางสำหรับ ประชาชนทั่วไปใช้ในการ สัญจรไป-มาสะดวก รวดเร็ว และปลอดภัย	ผิวจราจรกว้าง ๖.๐๐ เมตร ระยะทาง ๑,๕๐๐ เมตร (ช่วงที่ ๑ ระยะทาง ๓๐๐ เมตร)	๑,๐๐๐,๐๐๐	-	-	ประชาชนทั่วไปมีเส้นทาง คมนาคมในการสัญจร ไป-มา สะดวก รวดเร็ว และปลอดภัย	กองแผนฯ
๑๑๑	ก่อสร้างถนนลาดยาง หมู่ที่ ๔ ต.ท่าข้าม-หมู่ที่ ๑ ต.ตะกุดไร อ.ชนแดน จ.เพชรบูรณ์	เพื่อให้มีเส้นทางสำหรับ ประชาชนทั่วไปใช้ในการ สัญจรไป-มาสะดวก รวดเร็ว และปลอดภัย	ผิวจราจรกว้าง ๖.๐๐ เมตร ระยะทาง ๑๐,๐๐๐ เมตร (ช่วงที่ ๑ ระยะทาง ๓๐๐ เมตร)	-	๑,๐๐๐,๐๐๐	-	ประชาชนทั่วไปมีเส้นทาง คมนาคมในการสัญจร ไป-มา สะดวก รวดเร็ว และปลอดภัย	กองแผนฯ
๑๑๒	ก่อสร้างถนนคสล. หมู่ที่ ๖-๑๑ ต.ท่าข้าม อ.ชนแดน จ.เพชรบูรณ์	เพื่อให้มีเส้นทางสำหรับ ประชาชนทั่วไปใช้ในการ สัญจรไป-มาสะดวก รวดเร็ว และปลอดภัย	ผิวจราจรกว้าง ๖.๐๐ เมตร ระยะทาง ๙๐๐ เมตร (ช่วงที่ ๑ ระยะทาง ๓๐๐ เมตร)	-	๑,๐๐๐,๐๐๐	-	ประชาชนทั่วไปมีเส้นทาง คมนาคมในการสัญจร ไป-มา สะดวก รวดเร็ว และปลอดภัย	กองแผนฯ

รายละเอียดโครงการพัฒนา
แผนพัฒนาสามปีองค์การบริหารส่วนจังหวัดเพชรบูรณ์ (พ.ศ. ๒๕๕๖ - ๒๕๕๘)

๑. ยุทธศาสตร์การพัฒนาด้านโครงสร้างพื้นฐาน

๑.๑ สนับสนุนก่อสร้างและปรับปรุงถนน สะพาน

ที่	โครงการ	วัตถุประสงค์	เป้าหมาย (ผลผลิตของโครงการ)	งบประมาณและที่มา			ผลลัพธ์ที่คาดว่าจะได้รับ	หน่วยงานที่รับผิดชอบ
				๒๕๕๖ (บาท)	๒๕๕๗ (บาท)	๒๕๕๘ (บาท)		
๑๑๓	ก่อสร้างถนนคสล. หมู่ที่ ๘-๙ ต.ท่าข้าม อ.ชนแดน จ.เพชรบูรณ์	เพื่อให้มีเส้นทางสำหรับประชาชนทั่วไปใช้ในการสัญจรไป-มาสะดวก รวดเร็ว และปลอดภัย	ผิวจราจรกว้าง ๖.๐๐ เมตร ระยะทาง ๕,๐๐๐ เมตร (ช่วงที่ ๑ ระยะทาง ๓๐๐ เมตร)	-	๑,๐๐๐,๐๐๐	-	ประชาชนทั่วไปมีเส้นทางคมนาคมในการสัญจรไป-มา สะดวก รวดเร็ว และปลอดภัย	กองแผนฯ
๑๑๔	ก่อสร้างถนนลาดยาง หมู่ที่ ๒ ต.ท่าข้าม-หมู่ที่ ๔ ต.ศาลาลาย อ.ชนแดน จ.เพชรบูรณ์	เพื่อให้มีเส้นทางสำหรับประชาชนทั่วไปใช้ในการสัญจรไป-มาสะดวก รวดเร็ว และปลอดภัย	ผิวจราจรกว้าง ๖.๐๐ เมตร ระยะทาง ๒,๐๐๐ เมตร (ช่วงที่ ๑ ระยะทาง ๓๐๐ เมตร)	-	๑,๐๐๐,๐๐๐	-	ประชาชนทั่วไปมีเส้นทางคมนาคมในการสัญจรไป-มา สะดวก รวดเร็ว และปลอดภัย	กองแผนฯ
๑๑๕	ก่อสร้างถนนลาดยาง หมู่ที่ ๗ บ.ซับขลุ้ง ต.ศาลาลาย-บ.ซับม่วง ต.ลาดแค อ.ชนแดน จ.เพชรบูรณ์	เพื่อให้มีเส้นทางสำหรับประชาชนทั่วไปใช้ในการสัญจรไป-มาสะดวก รวดเร็ว และปลอดภัย	ผิวจราจรกว้าง ๖.๐๐ เมตร ระยะทาง ๗,๐๐๐ เมตร (ช่วงที่ ๑ ระยะทาง ๑๕๐ เมตร)	-	๗๐๐,๐๐๐	-	ประชาชนทั่วไปมีเส้นทางคมนาคมในการสัญจรไป-มา สะดวก รวดเร็ว และปลอดภัย	กองแผนฯ
๑๑๖	ก่อสร้างถนนลาดยางสายคงขุยใต้-ทุ่งโตนด ต.คงขุย อ.ชนแดน จ.เพชรบูรณ์	เพื่อให้มีเส้นทางสำหรับประชาชนทั่วไปใช้ในการสัญจรไป-มาสะดวก รวดเร็ว และปลอดภัย	ผิวจราจรกว้าง ๖.๐๐ เมตร ระยะทาง ๑๒,๐๐๐ เมตร (ช่วงที่ ๑ ระยะทาง ๓๐๐ เมตร)	-	๑,๐๐๐,๐๐๐	-	ประชาชนทั่วไปมีเส้นทางคมนาคมในการสัญจรไป-มา สะดวก รวดเร็ว และปลอดภัย	กองแผนฯ

รายละเอียดโครงการพัฒนา
แผนพัฒนาสามปีองค์การบริหารส่วนจังหวัดเพชรบูรณ์ (พ.ศ. ๒๕๕๖ - ๒๕๕๘)

๑. ยุทธศาสตร์การพัฒนาด้านโครงสร้างพื้นฐาน

๑.๑ สนับสนุนก่อสร้างและปรับปรุงถนน สะพาน

ที่	โครงการ	วัตถุประสงค์	เป้าหมาย (ผลผลิตของโครงการ)	งบประมาณและที่มา			ผลลัพธ์ที่คาดว่าจะได้รับ	หน่วยงานที่รับผิดชอบ
				๒๕๕๖ (บาท)	๒๕๕๗ (บาท)	๒๕๕๘ (บาท)		
๑๑๗	ปรับปรุงถนนลาดยางสายวังศาลา-บุงคล้า ต.ตงขุย อ.ชนแดน จ.เพชรบูรณ์	เพื่อปรับปรุงเส้นทางคมนาคมให้มีสภาพดียิ่งขึ้น ประชาชนสัญจรไป-มา สะดวก รวดเร็ว ปลอดภัย	ผิวจราจรกว้าง ๖.๐๐ เมตร ระยะทาง ๗,๖๐๐ เมตร (ช่วงที่ ๑ ระยะทาง ๕๐๐ เมตร)	-	๑,๐๐๐,๐๐๐	-	ประชาชนทั่วไปมีเส้นทางคมนาคมในการสัญจรไป-มา สะดวก รวดเร็ว และปลอดภัย	กองแผนฯ
๑๑๘	ปรับปรุงถนนลาดยางสายกม.๒๘-ดงเสือเหลือง ต.ตงขุย อ.ชนแดน จ.เพชรบูรณ์	เพื่อปรับปรุงเส้นทางคมนาคมให้มีสภาพดียิ่งขึ้น ประชาชนสัญจรไป-มา สะดวก รวดเร็ว ปลอดภัย	ผิวจราจรกว้าง ๖.๐๐ เมตร ระยะทาง ๗,๐๐๐ เมตร (ช่วงที่ ๑ ระยะทาง ๕๐๐ เมตร)	-	๑,๐๐๐,๐๐๐	-	ประชาชนทั่วไปมีเส้นทางคมนาคมในการสัญจรไป-มา สะดวก รวดเร็ว และปลอดภัย	กองแผนฯ
๑๑๙	ก่อสร้างถนนลาดยาง หมู่ที่ ๘ บ.โป่งตาบ้ำ ต.ชนแดน อ.ชนแดน จ.เพชรบูรณ์	เพื่อให้มีเส้นทางสำหรับประชาชนทั่วไปใช้ในการสัญจรไป-มาสะดวก รวดเร็ว และปลอดภัย	ผิวจราจรกว้าง ๖.๐๐ เมตร ระยะทาง ๓๐๐ เมตร	-	๑,๐๐๐,๐๐๐	-	ประชาชนทั่วไปมีเส้นทางคมนาคมในการสัญจรไป-มา สะดวก รวดเร็ว และปลอดภัย	กองแผนฯ
๑๒๐	ก่อสร้างถนนคสล.หมู่ที่ ๒-๓ ต.ซับพุทร้า อ.ชนแดน จ.เพชรบูรณ์	เพื่อให้มีเส้นทางสำหรับประชาชนทั่วไปใช้ในการสัญจรไป-มาสะดวก รวดเร็ว และปลอดภัย	ผิวจราจรกว้าง ๖.๐๐ เมตร ระยะทาง ๒,๐๐๐ เมตร (ช่วงที่ ๑ ระยะทาง ๓๐๐ เมตร)	-	๑,๐๐๐,๐๐๐	-	ประชาชนทั่วไปมีเส้นทางคมนาคมในการสัญจรไป-มา สะดวก รวดเร็ว และปลอดภัย	กองแผนฯ

รายละเอียดโครงการพัฒนา
แผนพัฒนาสามปีองค์การบริหารส่วนจังหวัดเพชรบูรณ์ (พ.ศ. ๒๕๕๖ - ๒๕๕๘)

๑. ยุทธศาสตร์การพัฒนาด้านโครงสร้างพื้นฐาน

๑.๑ สนับสนุนก่อสร้างและปรับปรุงถนน สะพาน

ที่	โครงการ	วัตถุประสงค์	เป้าหมาย (ผลผลิตของโครงการ)	งบประมาณและที่มา			ผลลัพธ์ที่คาดว่าจะได้รับ	หน่วยงานที่รับผิดชอบ
				๒๕๕๖ (บาท)	๒๕๕๗ (บาท)	๒๕๕๘ (บาท)		
๑๒๑	ก่อสร้างถนนคสล. หมู่ที่ ๒-๕ และหมู่ที่ ๑-๑๑ ต.ชนแดน อ.ชนแดน จ.เพชรบูรณ์	เพื่อให้มีเส้นทางสำหรับประชาชนทั่วไปใช้ในการสัญจรไป-มาสะดวก รวดเร็ว และปลอดภัย	ผิวจราจรกว้าง ๖.๐๐ เมตร ระยะทาง ๓๐๐ เมตร	-	๑,๐๐๐,๐๐๐	-	ประชาชนทั่วไปมีเส้นทางคมนาคมในการสัญจรไป-มา สะดวก รวดเร็ว และปลอดภัย	กองแผนฯ
๑๒๒	ก่อสร้างถนนลาดยาง/คสล. ในเขตต.พุทบาท อ.ชนแดน จ.เพชรบูรณ์	เพื่อให้มีเส้นทางสำหรับประชาชนทั่วไปใช้ในการสัญจรไป-มาสะดวก รวดเร็ว และปลอดภัย	ผิวจราจรกว้าง ๖.๐๐ เมตร ระยะทางช่วงละ ๓๐๐ เมตร	-	๑,๐๐๐,๐๐๐	-	ประชาชนทั่วไปมีเส้นทางคมนาคมในการสัญจรไป-มา สะดวก รวดเร็ว และปลอดภัย	กองแผนฯ
๑๒๓	ก่อสร้างถนนลาดยางสายโคกหนองจอก หมู่ที่ ๑๐-๔ ต.ลาดแค อ.ชนแดน จ.เพชรบูรณ์	เพื่อให้มีเส้นทางสำหรับประชาชนทั่วไปใช้ในการสัญจรไป-มาสะดวก รวดเร็ว และปลอดภัย	ผิวจราจรกว้าง ๖.๐๐ เมตร ระยะทาง ๓๐๐ เมตร	-	๑,๐๐๐,๐๐๐	-	ประชาชนทั่วไปมีเส้นทางคมนาคมในการสัญจรไป-มา สะดวก รวดเร็ว และปลอดภัย	กองแผนฯ
๑๒๔	ก่อสร้างถนนคสล. หมู่ที่ ๖,๑๑ ต.ตะกุดไร อ.ชนแดน จ.เพชรบูรณ์	เพื่อให้มีเส้นทางสำหรับประชาชนทั่วไปใช้ในการสัญจรไป-มาสะดวก รวดเร็ว และปลอดภัย	ผิวจราจรกว้าง ๖.๐๐ เมตร ระยะทาง ๒,๘๐๐ เมตร (ช่วงที่ ๑ ระยะทาง ๓๐๐ เมตร)	-	-	๑,๐๐๐,๐๐๐	ประชาชนทั่วไปมีเส้นทางคมนาคมในการสัญจรไป-มา สะดวก รวดเร็ว และปลอดภัย	กองแผนฯ

รายละเอียดโครงการพัฒนา
แผนพัฒนาสามปีองค์การบริหารส่วนจังหวัดเพชรบูรณ์ (พ.ศ. ๒๕๕๖ - ๒๕๕๘)

๑. ยุทธศาสตร์การพัฒนาด้านโครงสร้างพื้นฐาน

๑.๑ สนับสนุนก่อสร้างและปรับปรุงถนน สะพาน

ที่	โครงการ	วัตถุประสงค์	เป้าหมาย (ผลผลิตของโครงการ)	งบประมาณและที่มา			ผลลัพธ์ที่คาดว่าจะได้รับ	หน่วยงานที่รับผิดชอบ
				๒๕๕๖ (บาท)	๒๕๕๗ (บาท)	๒๕๕๘ (บาท)		
๑๒๕	ก่อสร้างถนนลาดยางสายซับพุทรา ต.ซับพุทรา-ต.ลาดแค อ.ชนแดน จ.เพชรบูรณ์	เพื่อให้มีเส้นทางสำหรับประชาชนทั่วไปใช้ในการสัญจรไป-มาสะดวก รวดเร็ว และปลอดภัย	ผิวจราจรกว้าง ๖.๐๐ เมตร ระยะทาง ๖,๐๐๐ เมตร (ช่วงที่ ๑ ระยะทาง ๓๐๐ เมตร)	-	-	๑,๐๐๐,๐๐๐	ประชาชนทั่วไปมีเส้นทางคมนาคมในการสัญจรไป-มา สะดวก รวดเร็ว และปลอดภัย	กองแผนฯ
๑๒๖	ก่อสร้างถนนลาดยางสายโคกสำราญ-เขาฝาง ต.บ้านกล้วย อ.ชนแดน จ.เพชรบูรณ์	เพื่อให้มีเส้นทางสำหรับประชาชนทั่วไปใช้ในการสัญจรไป-มาสะดวก รวดเร็ว และปลอดภัย	ผิวจราจรกว้าง ๖.๐๐ เมตร ระยะทาง ๘,๐๐๐ เมตร (ช่วงที่ ๑ ระยะทาง ๓๐๐ เมตร)	-	-	๑,๐๐๐,๐๐๐	ประชาชนทั่วไปมีเส้นทางคมนาคมในการสัญจรไป-มา สะดวก รวดเร็ว และปลอดภัย	กองแผนฯ
๑๒๗	ก่อสร้างถนนลาดยาง หมู่ที่ ๕-๙ ต.บ้านกล้วย อ.ชนแดน จ.เพชรบูรณ์	เพื่อให้มีเส้นทางสำหรับประชาชนทั่วไปใช้ในการสัญจรไป-มาสะดวก รวดเร็ว และปลอดภัย	ผิวจราจรกว้าง ๖.๐๐ เมตร ระยะทาง ๓,๐๐๐ เมตร (ช่วงที่ ๑ ระยะทาง ๓๐๐ เมตร)	-	-	๑,๐๐๐,๐๐๐	ประชาชนทั่วไปมีเส้นทางคมนาคมในการสัญจรไป-มา สะดวก รวดเร็ว และปลอดภัย	กองแผนฯ
๑๒๘	ก่อสร้างถนนลาดยาง หมู่ที่ ๗ ต.บ้านกล้วย-หมู่ที่ ๑ ต.ลาดแค อ.ชนแดน จ.เพชรบูรณ์	เพื่อให้มีเส้นทางสำหรับประชาชนทั่วไปใช้ในการสัญจรไป-มาสะดวก รวดเร็ว และปลอดภัย	ผิวจราจรกว้าง ๖.๐๐ เมตร ระยะทาง ๒,๕๐๐ เมตร (ช่วงที่ ๑ ระยะทาง ๓๐๐ เมตร)	-	-	๑,๐๐๐,๐๐๐	ประชาชนทั่วไปมีเส้นทางคมนาคมในการสัญจรไป-มา สะดวก รวดเร็ว และปลอดภัย	กองแผนฯ

รายละเอียดโครงการพัฒนา
แผนพัฒนาสามปีองค์การบริหารส่วนจังหวัดเพชรบูรณ์ (พ.ศ. ๒๕๕๖ - ๒๕๕๘)

๑. ยุทธศาสตร์การพัฒนาด้านโครงสร้างพื้นฐาน

๑.๑ สนับสนุนก่อสร้างและปรับปรุงถนน สะพาน

ที่	โครงการ	วัตถุประสงค์	เป้าหมาย (ผลผลิตของโครงการ)	งบประมาณและที่มา			ผลลัพธ์ที่คาดว่าจะได้รับ	หน่วยงานที่รับผิดชอบ
				๒๕๕๖ (บาท)	๒๕๕๗ (บาท)	๒๕๕๘ (บาท)		
๑๒๙	ปรับปรุงถนนลาดยางสายดงขุย-เขาชะงอก ต.บ้านกล้วย อ.ชนแดน จ.เพชรบูรณ์	เพื่อปรับปรุงเส้นทางคมนาคมให้มีสภาพดียิ่งขึ้น ประชาชนสัญจรไป-มา สะดวก รวดเร็ว ปลอดภัย	ผิวจราจรกว้าง ๖.๐๐ เมตร ระยะทาง ๗,๕๐๐ เมตร (ช่วงที่ ๑ ระยะทาง ๕๐๐ เมตร)	-	-	๑,๐๐๐,๐๐๐	ประชาชนทั่วไปมีเส้นทางคมนาคมในการสัญจรไป-มา สะดวก รวดเร็ว และปลอดภัย	กองแผนฯ
๑๓๐	ก่อสร้างถนนลาดยาง หมู่ที่ ๑๑ ต.ดงขุย อ.ชนแดน จ.เพชรบูรณ์	เพื่อให้มีเส้นทางสำหรับประชาชนทั่วไปใช้ในการสัญจรไป-มาสะดวก รวดเร็ว และปลอดภัย	ผิวจราจรกว้าง ๖.๐๐ เมตร ระยะทาง ๕,๑๐๐ เมตร (ช่วงที่ ๑ ระยะทาง ๓๐๐ เมตร)	-	-	๑,๐๐๐,๐๐๐	ประชาชนทั่วไปมีเส้นทางคมนาคมในการสัญจรไป-มา สะดวก รวดเร็ว และปลอดภัย	กองแผนฯ
๑๓๑	ปรับปรุงถนนลาดยางสายโคกสำราญ-โคกหนองจอก ต.บ้านกล้วย อ.ชนแดน จ.เพชรบูรณ์	เพื่อปรับปรุงเส้นทางคมนาคมให้มีสภาพดียิ่งขึ้น ประชาชนสัญจรไป-มา สะดวก รวดเร็ว ปลอดภัย	ผิวจราจรกว้าง ๖.๐๐ เมตร ระยะทาง ๑๐,๐๐๐ เมตร (ช่วงที่ ๑ ระยะทาง ๕๐๐ เมตร)	-	-	๑,๐๐๐,๐๐๐	ประชาชนทั่วไปมีเส้นทางคมนาคมในการสัญจรไป-มา สะดวก รวดเร็ว และปลอดภัย	กองแผนฯ
๑๓๒	ก่อสร้างถนนลาดยาง หมู่ที่ ๖-๘ ต.ศาลาลาย อ.ชนแดน จ.เพชรบูรณ์	เพื่อให้มีเส้นทางสำหรับประชาชนทั่วไปใช้ในการสัญจรไป-มาสะดวก รวดเร็ว และปลอดภัย	ผิวจราจรกว้าง ๖.๐๐ เมตร ระยะทาง ๗,๐๐๐ เมตร (ช่วงที่ ๑ ระยะทาง ๓๐๐ เมตร)	-	-	๑,๐๐๐,๐๐๐	ประชาชนทั่วไปมีเส้นทางคมนาคมในการสัญจรไป-มา สะดวก รวดเร็ว และปลอดภัย	กองแผนฯ

รายละเอียดโครงการพัฒนา
แผนพัฒนาสามปีองค์การบริหารส่วนจังหวัดเพชรบูรณ์ (พ.ศ. ๒๕๕๖ - ๒๕๕๘)

๑. ยุทธศาสตร์การพัฒนาด้านโครงสร้างพื้นฐาน

๑.๑ สนับสนุนก่อสร้างและปรับปรุงถนน สะพาน

ที่	โครงการ	วัตถุประสงค์	เป้าหมาย (ผลผลิตของโครงการ)	งบประมาณและที่มา			ผลลัพธ์ที่คาดว่าจะได้รับ	หน่วยงานที่รับผิดชอบ
				๒๕๕๖ (บาท)	๒๕๕๗ (บาท)	๒๕๕๘ (บาท)		
๑๓๓	ก่อสร้างถนนลาดยาง หมู่ที่ ๗ ต.ศาลาลาย-ต.บ้านกล้วย อ.ชนแดน จ.เพชรบูรณ์	เพื่อให้มีเส้นทางสำหรับประชาชนทั่วไปใช้ในการสัญจรไป-มาสะดวก รวดเร็ว และปลอดภัย	ผิวจราจรกว้าง ๖.๐๐ เมตร ระยะทาง ๗,๐๐๐ เมตร (ช่วงที่ ๑ ระยะทาง ๓๐๐ เมตร)	-	-	๑,๐๐๐,๐๐๐	ประชาชนทั่วไปมีเส้นทางคมนาคมในการสัญจรไป-มา สะดวก รวดเร็ว และปลอดภัย	กองแผนฯ
๑๓๔	ก่อสร้างถนนลาดยาง หมู่ที่ ๑๐ ต.ศาลาลาย-ต.ดงขุย อ.ชนแดน จ.เพชรบูรณ์	เพื่อให้มีเส้นทางสำหรับประชาชนทั่วไปใช้ในการสัญจรไป-มาสะดวก รวดเร็ว และปลอดภัย	ผิวจราจรกว้าง ๖.๐๐ เมตร ระยะทาง ๑๐,๐๐๐ เมตร (ช่วงที่ ๑ ระยะทาง ๓๐๐ เมตร)	-	-	๑,๐๐๐,๐๐๐	ประชาชนทั่วไปมีเส้นทางคมนาคมในการสัญจรไป-มา สะดวก รวดเร็ว และปลอดภัย	กองแผนฯ
๑๓๕	ก่อสร้างสะพานคสล. หมู่ที่ ๙ ต.ศาลาลาย-ต.ดงขุย อ.ชนแดน จ.เพชรบูรณ์	เพื่อให้มีเส้นทางสำหรับประชาชนทั่วไปใช้ในการสัญจรไป-มาสะดวก รวดเร็ว และปลอดภัย	ผิวจราจรกว้าง ๗.๐๐ เมตร ระยะทาง ๒๐ เมตร	-	-	๑,๐๐๐,๐๐๐	ประชาชนทั่วไปมีเส้นทางคมนาคมในการสัญจรไป-มา สะดวก รวดเร็ว และปลอดภัย	กองแผนฯ
๑๓๖	ก่อสร้างถนนคสล. หมู่ที่ ๑๑ บ.คลองห้วยนาเหนือ ต.ชนแดน อ.ชนแดน จ.เพชรบูรณ์	เพื่อให้มีเส้นทางสำหรับประชาชนทั่วไปใช้ในการสัญจรไป-มาสะดวก รวดเร็ว และปลอดภัย	ผิวจราจรกว้าง ๖.๐๐ เมตร ระยะทาง ๗๐๐ เมตร	-	-	๑,๐๐๐,๐๐๐	ประชาชนทั่วไปมีเส้นทางคมนาคมในการสัญจรไป-มา สะดวก รวดเร็ว และปลอดภัย	กองแผนฯ

รายละเอียดโครงการพัฒนา
แผนพัฒนาสามปีองค์การบริหารส่วนจังหวัดเพชรบูรณ์ (พ.ศ. ๒๕๕๖ - ๒๕๕๘)

๑. ยุทธศาสตร์การพัฒนาด้านโครงสร้างพื้นฐาน

๑.๑ สนับสนุนก่อสร้างและปรับปรุงถนน สะพาน

ที่	โครงการ	วัตถุประสงค์	เป้าหมาย (ผลผลิตของโครงการ)	งบประมาณและที่มา			ผลลัพธ์ที่คาดว่าจะได้รับ	หน่วยงานที่รับผิดชอบ
				๒๕๕๖ (บาท)	๒๕๕๗ (บาท)	๒๕๕๘ (บาท)		
๑๓๗	ปรับปรุงถนนลาดยาง หมู่ที่ ๑๒ ต.ชนแดน อ.ชนแดน จ.เพชรบูรณ์	เพื่อปรับปรุงเส้นทางคมนาคมให้มีสภาพดียิ่งขึ้น ประชาชนสัญจรไป-มา สะดวก รวดเร็ว ปลอดภัย	ผิวจราจรกว้าง ๖.๐๐ เมตร ระยะทาง ๕๐๐ เมตร	-	-	๑,๐๐๐,๐๐๐	ประชาชนทั่วไปมีเส้นทางคมนาคมในการสัญจรไป-มา สะดวก รวดเร็ว และปลอดภัย	กองแผนฯ
๑๓๘	ปรับปรุงถนนลาดยาง หมู่ที่ ๑-๗ ต.ท่าข้าม อ.ชนแดน จ.เพชรบูรณ์	เพื่อปรับปรุงเส้นทางคมนาคมให้มีสภาพดียิ่งขึ้น ประชาชนสัญจรไป-มา สะดวก รวดเร็ว ปลอดภัย	ผิวจราจรกว้าง ๖.๐๐ เมตร ระยะทาง ๗,๐๐๐ เมตร (ช่วงที่ ๑ ระยะทาง ๕๐๐ เมตร)	-	-	๑,๐๐๐,๐๐๐	ประชาชนทั่วไปมีเส้นทางคมนาคมในการสัญจรไป-มา สะดวก รวดเร็ว และปลอดภัย	กองแผนฯ
๑๓๙	ก่อสร้างถนนคสล.หมู่ที่ ๕ บ.เนินมะเกลือ ต.กองทุล อ.หนองไผ่ จ.เพชรบูรณ์	เพื่อให้มีเส้นทางสำหรับประชาชนทั่วไปใช้ในการสัญจรไป-มาสะดวก รวดเร็ว และปลอดภัย	ผิวจราจรกว้าง ๖.๐๐ เมตร ระยะทาง ๕๐๐ เมตร	๑,๕๐๐,๐๐๐	-	-	ประชาชนทั่วไปมีเส้นทางคมนาคมในการสัญจรไป-มา สะดวก รวดเร็ว และปลอดภัย	กองแผนฯ
๑๔๐	ก่อสร้างถนนคสล.หมู่ที่ ๘ บ.ซับชมภู ต.บ้านโภชน์ อ.หนองไผ่ จ.เพชรบูรณ์	เพื่อให้มีเส้นทางสำหรับประชาชนทั่วไปใช้ในการสัญจรไป-มาสะดวก รวดเร็ว และปลอดภัย	ผิวจราจรกว้าง ๖.๐๐ เมตร ระยะทาง ๕๐๐ เมตร	๑,๕๐๐,๐๐๐	-	-	ประชาชนทั่วไปมีเส้นทางคมนาคมในการสัญจรไป-มา สะดวก รวดเร็ว และปลอดภัย	กองแผนฯ

รายละเอียดโครงการพัฒนา
แผนพัฒนาสามปีองค์การบริหารส่วนจังหวัดเพชรบูรณ์ (พ.ศ. ๒๕๕๖ - ๒๕๕๘)

๑. ยุทธศาสตร์การพัฒนาด้านโครงสร้างพื้นฐาน

๑.๑ สนับสนุนก่อสร้างและปรับปรุงถนน สะพาน

ที่	โครงการ	วัตถุประสงค์	เป้าหมาย (ผลผลิตของโครงการ)	งบประมาณและที่มา			ผลลัพธ์ที่คาดว่าจะได้รับ	หน่วยงานที่รับผิดชอบ
				๒๕๕๖ (บาท)	๒๕๕๗ (บาท)	๒๕๕๘ (บาท)		
๑๔๑	ก่อสร้างถนนลูกรังบดอัดสายบ้านหนองขาม หมู่ที่ ๕ ต.หนองไผ่ อ.หนองไผ่ จ.เพชรบูรณ์	เพื่อให้มีเส้นทางคมนาคมสำหรับประชาชนทั่วไปใช้ในการสัญจรไปมา และขนส่งผลิตผลทางการเกษตร สะดวกรวดเร็วและปลอดภัย	ผิวจราจรกว้าง ๘.๐๐ เมตร ระยะทาง ๑,๕๐๐ เมตร (ช่วงที่ ๑ ระยะทาง ๑,๐๐๐ เมตร)	๑,๐๐๐,๐๐๐	-	-	ประชาชนทั่วไปมีเส้นทางคมนาคมในการสัญจรไปมา และขนส่งผลิตผลทางการเกษตร สะดวกรวดเร็ว และปลอดภัย	กองแผนฯ
๑๔๒	ก่อสร้างถนนคสล.สายบ้านเขาลอก หมู่ที่ ๑๐ สายติดถนนลาดยางเข้าสายหลังอ่างเก็บน้ำคลองยาง อ.หนองไผ่ จ.เพชรบูรณ์	เพื่อให้มีเส้นทางสำหรับประชาชนทั่วไปใช้ในการสัญจรไป-มาสะดวก รวดเร็วและปลอดภัย	ผิวจราจรกว้าง ๖.๐๐ เมตร ระยะทาง ๓๐๐ เมตร	๑,๐๐๐,๐๐๐	-	-	ประชาชนทั่วไปมีเส้นทางคมนาคมในการสัญจรไป-มา สะดวก รวดเร็วและปลอดภัย	กองแผนฯ
๑๔๓	ก่อสร้างสะพานคสล.หมู่ที่ ๖ ต.ท่าดัวง อ.หนองไผ่ จ.เพชรบูรณ์	เพื่อให้มีเส้นทางสำหรับประชาชนทั่วไปใช้ในการสัญจรไป-มาสะดวก รวดเร็วและปลอดภัย	ผิวจราจรกว้าง ๗.๐๐ เมตร ระยะทาง ๓๐ เมตร	๒,๖๐๐,๐๐๐	-	-	ประชาชนทั่วไปมีเส้นทางคมนาคมในการสัญจรไป-มา สะดวก รวดเร็วและปลอดภัย	กองแผนฯ
๑๔๔	ก่อสร้างรางระบายน้ำ หมู่ที่ ๔,๑๐,๑๓ ต.บ้านโพน อ.หนองไผ่ จ.เพชรบูรณ์	เพื่อเป็นการระบายน้ำของถนน และป้องกันถนนชำรุดเสียหาย	ระยะทาง ๑,๐๐๐ เมตร	-	๕๐๐,๐๐๐	-	เส้นทางในการคมนาคมคงสภาพดี มั่นคงแข็งแรง	กองแผนฯ

รายละเอียดโครงการพัฒนา
แผนพัฒนาสามปีองค์การบริหารส่วนจังหวัดเพชรบูรณ์ (พ.ศ. ๒๕๕๖ - ๒๕๕๘)

๑. ยุทธศาสตร์การพัฒนาด้านโครงสร้างพื้นฐาน

๑.๑ สนับสนุนก่อสร้างและปรับปรุงถนน สะพาน

ที่	โครงการ	วัตถุประสงค์	เป้าหมาย (ผลผลิตของโครงการ)	งบประมาณและที่มา			ผลลัพธ์ที่คาดว่าจะได้รับ	หน่วยงานที่รับผิดชอบ
				๒๕๕๖ (บาท)	๒๕๕๗ (บาท)	๒๕๕๘ (บาท)		
๑๔๕	ก่อสร้างถนนคสล. หมู่ที่ ๙ บ.ซับตะเคียนทอง ต.เพชรละคร อ.หนองไผ่ จ.เพชรบูรณ์	เพื่อให้มีเส้นทางสำหรับ ประชาชนทั่วไปใช้ในการ สัญจรไป-มาสะดวก รวดเร็ว และปลอดภัย	ผิวจราจรกว้าง ๖.๐๐ เมตร ระยะทาง ๓,๐๐๐ เมตร (ช่วงที่ ๑ ระยะทาง ๓๐๐ เมตร)	-	๑,๐๐๐,๐๐๐	-	ประชาชนทั่วไปมีเส้นทาง คมนาคมในการสัญจร ไป-มา สะดวก รวดเร็ว และปลอดภัย	กองแผนฯ
๑๔๖	ก่อสร้างถนนคสล. หมู่ที่ ๔ บ.วังเหว-โป่งตาเบา ต.ยางงาม อ.หนองไผ่ จ.เพชรบูรณ์	เพื่อให้มีเส้นทางสำหรับ ประชาชนทั่วไปใช้ในการ สัญจรไป-มาสะดวก รวดเร็ว และปลอดภัย	ผิวจราจรกว้าง ๖.๐๐ เมตร ระยะทาง ๖,๐๐๐ เมตร (ช่วงที่ ๑ ระยะทาง ๓๐๐ เมตร)	-	๑,๐๐๐,๐๐๐	-	ประชาชนทั่วไปมีเส้นทาง คมนาคมในการสัญจร ไป-มา สะดวก รวดเร็ว และปลอดภัย	กองแผนฯ
๑๔๗	ก่อสร้างถนนคสล. หมู่ที่ ๖ บ.ซับมะขาม-อ่างเก็บน้ำเขาธง ต.ยางงาม อ.หนองไผ่ จ.เพชรบูรณ์	เพื่อให้มีเส้นทางสำหรับ ประชาชนทั่วไปใช้ในการ สัญจรไป-มาสะดวก รวดเร็ว และปลอดภัย	ผิวจราจรกว้าง ๖.๐๐ เมตร ระยะทาง ๓๐๐ เมตร	-	๑,๐๐๐,๐๐๐	-	ประชาชนทั่วไปมีเส้นทาง คมนาคมในการสัญจร ไป-มา สะดวก รวดเร็ว และปลอดภัย	กองแผนฯ
๑๔๘	ก่อสร้างถนนคสล. หมู่ที่ ๗ ต.ยางงาม อ.หนองไผ่ จ.เพชรบูรณ์	เพื่อให้มีเส้นทางสำหรับ ประชาชนทั่วไปใช้ในการ สัญจรไป-มาสะดวก รวดเร็ว และปลอดภัย	ผิวจราจรกว้าง ๖.๐๐ เมตร ระยะทาง ๒,๕๐๐ เมตร (ช่วงที่ ๑ ระยะทาง ๓๐๐ เมตร)	-	๑,๐๐๐,๐๐๐	-	ประชาชนทั่วไปมีเส้นทาง คมนาคมในการสัญจร ไป-มา สะดวก รวดเร็ว และปลอดภัย	กองแผนฯ

รายละเอียดโครงการพัฒนา
แผนพัฒนาสามปีองค์การบริหารส่วนจังหวัดเพชรบูรณ์ (พ.ศ. ๒๕๕๖ - ๒๕๕๘)

๑. ยุทธศาสตร์การพัฒนาด้านโครงสร้างพื้นฐาน

๑.๑ สนับสนุนก่อสร้างและปรับปรุงถนน สะพาน

ที่	โครงการ	วัตถุประสงค์	เป้าหมาย (ผลผลิตของโครงการ)	งบประมาณและที่มา			ผลลัพธ์ที่คาดว่าจะได้รับ	หน่วยงานที่รับผิดชอบ
				๒๕๕๖ (บาท)	๒๕๕๗ (บาท)	๒๕๕๘ (บาท)		
๑๔๙	ก่อสร้างถนนคสล. หมู่ที่ ๒,๓ ต.ยางงาม อ.หนองไผ่ จ.เพชรบูรณ์	เพื่อให้มีเส้นทางสำหรับประชาชนทั่วไปใช้ในการสัญจรไป-มาสะดวก รวดเร็ว และปลอดภัย	ผิวจราจรกว้าง ๖.๐๐ เมตร ระยะทาง ๓๐๐ เมตร	-	๑,๐๐๐,๐๐๐	-	ประชาชนทั่วไปมีเส้นทางคมนาคมในการสัญจรไป-มา สะดวก รวดเร็ว และปลอดภัย	กองแผนฯ
๑๕๐	ก่อสร้างถนนคสล. หมู่ที่ ๒,๓,๘ ต.วังโบสถ์ อ.หนองไผ่ จ.เพชรบูรณ์	เพื่อให้มีเส้นทางสำหรับประชาชนทั่วไปใช้ในการสัญจรไป-มาสะดวก รวดเร็ว และปลอดภัย	ผิวจราจรกว้าง ๖.๐๐ เมตร ระยะทาง ๓๐๐ เมตร	-	๑,๐๐๐,๐๐๐	-	ประชาชนทั่วไปมีเส้นทางคมนาคมในการสัญจรไป-มา สะดวก รวดเร็ว และปลอดภัย	กองแผนฯ
๑๕๑	ก่อสร้างถนนลาดยาง หมู่ที่ ๙ ต.วังท่าดี-ต.ท่าแดง-ต.บ่อไทย อ.หนองไผ่ จ.เพชรบูรณ์	เพื่อให้มีเส้นทางสำหรับประชาชนทั่วไปใช้ในการสัญจรไป-มาสะดวก รวดเร็ว และปลอดภัย	ผิวจราจรกว้าง ๖.๐๐ เมตร ระยะทาง ๘,๐๐๐ เมตร (ช่วงที่ ๑ ระยะทาง ๓๐๐ เมตร)	-	๑,๐๐๐,๐๐๐	-	ประชาชนทั่วไปมีเส้นทางคมนาคมในการสัญจรไป-มา สะดวก รวดเร็ว และปลอดภัย	กองแผนฯ
๑๕๒	ก่อสร้างถนนคสล. หมู่ที่ ๑ ต.นาเฉลียง อ.หนองไผ่ จ.เพชรบูรณ์	เพื่อให้มีเส้นทางสำหรับประชาชนทั่วไปใช้ในการสัญจรไป-มาสะดวก รวดเร็ว และปลอดภัย	ผิวจราจรกว้าง ๖.๐๐ เมตร ระยะทาง ๑,๐๐๐ เมตร (ช่วงที่ ๑ ระยะทาง ๓๐๐ เมตร)	-	๑,๐๐๐,๐๐๐	-	ประชาชนทั่วไปมีเส้นทางคมนาคมในการสัญจรไป-มา สะดวก รวดเร็ว และปลอดภัย	กองแผนฯ

รายละเอียดโครงการพัฒนา
แผนพัฒนาสามปีองค์การบริหารส่วนจังหวัดเพชรบูรณ์ (พ.ศ. ๒๕๕๖ - ๒๕๕๘)

๑. ยุทธศาสตร์การพัฒนาด้านโครงสร้างพื้นฐาน

๑.๑ สนับสนุนก่อสร้างและปรับปรุงถนน สะพาน

ที่	โครงการ	วัตถุประสงค์	เป้าหมาย (ผลผลิตของโครงการ)	งบประมาณและที่มา			ผลลัพธ์ที่คาดว่าจะได้รับ	หน่วยงานที่รับผิดชอบ
				๒๕๕๖ (บาท)	๒๕๕๗ (บาท)	๒๕๕๘ (บาท)		
๑๕๓	ก่อสร้างถนนคสล. หมู่ที่ ๖ ต.นาเฉลียง อ.หนองไผ่ จ.เพชรบูรณ์	เพื่อให้มีเส้นทางสำหรับประชาชนทั่วไปใช้ในการสัญจรไป-มาสะดวก รวดเร็ว และปลอดภัย	ผิวจราจรกว้าง ๖.๐๐ เมตร ระยะทาง ๔,๐๐๐ เมตร (ช่วงที่ ๑ ระยะทาง ๓๐๐ เมตร)	-	๑,๐๐๐,๐๐๐	-	ประชาชนทั่วไปมีเส้นทางคมนาคมในการสัญจรไป-มา สะดวก รวดเร็ว และปลอดภัย	กองแผนฯ
๑๕๔	ก่อสร้างถนนคสล. หมู่ที่ ๓-๔ ต.นาเฉลียง-ต.ห้วยโป่ง อ.หนองไผ่ จ.เพชรบูรณ์	เพื่อให้มีเส้นทางสำหรับประชาชนทั่วไปใช้ในการสัญจรไป-มาสะดวก รวดเร็ว และปลอดภัย	ผิวจราจรกว้าง ๖.๐๐ เมตร ระยะทาง ๒,๐๐๐ เมตร (ช่วงที่ ๑ ระยะทาง ๓๐๐ เมตร)	-	๑,๐๐๐,๐๐๐	-	ประชาชนทั่วไปมีเส้นทางคมนาคมในการสัญจรไป-มา สะดวก รวดเร็ว และปลอดภัย	กองแผนฯ
๑๕๕	ก่อสร้างถนนคสล. หมู่ที่ ๗ ต.กองทูล-หมู่ที่ ๑ ต.หนองไผ่ อ.หนองไผ่ จ.เพชรบูรณ์	เพื่อให้มีเส้นทางสำหรับประชาชนทั่วไปใช้ในการสัญจรไป-มาสะดวก รวดเร็ว และปลอดภัย	ผิวจราจรกว้าง ๖.๐๐ เมตร ระยะทาง ๓,๐๐๐ เมตร (ช่วงที่ ๑ ระยะทาง ๓๐๐ เมตร)	-	๑,๐๐๐,๐๐๐	-	ประชาชนทั่วไปมีเส้นทางคมนาคมในการสัญจรไป-มา สะดวก รวดเร็ว และปลอดภัย	กองแผนฯ
๑๕๖	ก่อสร้างถนนคสล. หมู่ที่ ๑๐ บ.โคกสง่า ต.วังโบสถ์ อ.หนองไผ่ จ.เพชรบูรณ์	เพื่อให้มีเส้นทางสำหรับประชาชนทั่วไปใช้ในการสัญจรไป-มาสะดวก รวดเร็ว และปลอดภัย	ผิวจราจรกว้าง ๖.๐๐ เมตร ระยะทาง ๑๔๕ เมตร	-	๕๐๐,๐๐๐	-	ประชาชนทั่วไปมีเส้นทางคมนาคมในการสัญจรไป-มา สะดวก รวดเร็ว และปลอดภัย	กองแผนฯ

รายละเอียดโครงการพัฒนา
แผนพัฒนาสามปีองค์การบริหารส่วนจังหวัดเพชรบูรณ์ (พ.ศ. ๒๕๕๖ - ๒๕๕๘)

๑. ยุทธศาสตร์การพัฒนาด้านโครงสร้างพื้นฐาน

๑.๑ สนับสนุนก่อสร้างและปรับปรุงถนน สะพาน

ที่	โครงการ	วัตถุประสงค์	เป้าหมาย (ผลผลิตของโครงการ)	งบประมาณและที่มา			ผลลัพธ์ที่คาดว่าจะได้รับ	หน่วยงานที่รับผิดชอบ
				๒๕๕๖ (บาท)	๒๕๕๗ (บาท)	๒๕๕๘ (บาท)		
๑๕๗	ก่อสร้างถนนคสล. หมู่ที่ ๘ บ.ชัยขมภู ต.บ้านโพน อ.หนองไผ่ จ.เพชรบูรณ์	เพื่อให้มีเส้นทางสำหรับประชาชนทั่วไปใช้ในการสัญจรไป-มาสะดวก รวดเร็ว และปลอดภัย	ผิวจราจรกว้าง ๖.๐๐ เมตร ระยะทาง ๕๓๓ เมตร (ช่วงที่ ๑ ระยะทาง ๓๐๐ เมตร)	-	๑,๐๐๐,๐๐๐	-	ประชาชนทั่วไปมีเส้นทางคมนาคมในการสัญจรไป-มา สะดวก รวดเร็ว และปลอดภัย	กองแผนฯ
๑๕๘	ก่อสร้างถนนลาดยางสายท่าแดง-วังโพนส์ หมู่ที่ ๑๔ ต.ท่าแดง อ.หนองไผ่ จ.เพชรบูรณ์	เพื่อให้มีเส้นทางสำหรับประชาชนทั่วไปใช้ในการสัญจรไป-มาสะดวก รวดเร็ว และปลอดภัย	ผิวจราจรกว้าง ๖.๐๐ เมตร ระยะทาง ๔,๐๐๐ เมตร (ช่วงที่ ๑ ระยะทาง ๓๐๐ เมตร)	-	๑,๐๐๐,๐๐๐	-	ประชาชนทั่วไปมีเส้นทางคมนาคมในการสัญจรไป-มา สะดวก รวดเร็ว และปลอดภัย	กองแผนฯ
๑๕๙	ก่อสร้างถนนคสล.บ้านสระแก้ว หมู่ที่ ๑๐ ต.เพชรละคร อ.หนองไผ่ จ.เพชรบูรณ์	เพื่อให้มีเส้นทางสำหรับประชาชนทั่วไปใช้ในการสัญจรไป-มาสะดวก รวดเร็ว และปลอดภัย	ผิวจราจรกว้าง ๖.๐๐ เมตร ระยะทาง ๓,๐๐๐ เมตร (ช่วงที่ ๑ ระยะทาง ๓๐๐ เมตร)	-	๑,๐๐๐,๐๐๐	-	ประชาชนทั่วไปมีเส้นทางคมนาคมในการสัญจรไป-มา สะดวก รวดเร็ว และปลอดภัย	กองแผนฯ
๑๖๐	ก่อสร้างถนนคสล. หมู่ที่ ๘-๒ ต.ท่าแดง อ.หนองไผ่ จ.เพชรบูรณ์	เพื่อให้มีเส้นทางสำหรับประชาชนทั่วไปใช้ในการสัญจรไป-มาสะดวก รวดเร็ว และปลอดภัย	ผิวจราจรกว้าง ๖.๐๐ เมตร ระยะทาง ๓๐๐ เมตร	-	๑,๐๐๐,๐๐๐	-	ประชาชนทั่วไปมีเส้นทางคมนาคมในการสัญจรไป-มา สะดวก รวดเร็ว และปลอดภัย	กองแผนฯ

รายละเอียดโครงการพัฒนา
แผนพัฒนาสามปีองค์การบริหารส่วนจังหวัดเพชรบูรณ์ (พ.ศ. ๒๕๕๖ - ๒๕๕๘)

๑. ยุทธศาสตร์การพัฒนาด้านโครงสร้างพื้นฐาน

๑.๑ สนับสนุนก่อสร้างและปรับปรุงถนน สะพาน

ที่	โครงการ	วัตถุประสงค์	เป้าหมาย (ผลผลิตของโครงการ)	งบประมาณและที่มา			ผลลัพธ์ที่คาดว่าจะได้รับ	หน่วยงานที่รับผิดชอบ
				๒๕๕๖ (บาท)	๒๕๕๗ (บาท)	๒๕๕๘ (บาท)		
๑๖๑	ก่อสร้างถนนลาดยาง หมู่ที่ ๔-๑๐ ต.บัวพัฒนา อ.หนองไผ่ จ.เพชรบูรณ์	เพื่อให้มีเส้นทางสำหรับประชาชนทั่วไปใช้ในการสัญจรไป-มาสะดวก รวดเร็ว และปลอดภัย	ผิวจราจรกว้าง ๖.๐๐ เมตร ระยะทาง ๕,๐๐๐ เมตร (ช่วงที่ ๑ ระยะทาง ๓๐๐ เมตร)	-	๑,๐๐๐,๐๐๐	-	ประชาชนทั่วไปมีเส้นทางคมนาคมในการสัญจรไป-มา สะดวก รวดเร็ว และปลอดภัย	กองแผนฯ
๑๖๒	ก่อสร้างถนนลาดยาง สายวังอ่าง-ลำตาเณร หมู่ที่ ๔-๖ ต.บัวพัฒนา อ.หนองไผ่ จ.เพชรบูรณ์	เพื่อให้มีเส้นทางสำหรับประชาชนทั่วไปใช้ในการสัญจรไป-มาสะดวก รวดเร็ว และปลอดภัย	ผิวจราจรกว้าง ๖.๐๐ เมตร ระยะทาง ๒,๐๐๐ เมตร (ช่วงที่ ๑ ระยะทาง ๓๐๐ เมตร)	-	๑,๐๐๐,๐๐๐	-	ประชาชนทั่วไปมีเส้นทางคมนาคมในการสัญจรไป-มา สะดวก รวดเร็ว และปลอดภัย	กองแผนฯ
๑๖๓	ก่อสร้างถนนคสล.หมู่ที่ ๘ ต.หนองไผ่ - บ.เนินพัฒนา ต.กองทุล อ.หนองไผ่ จ.เพชรบูรณ์	เพื่อให้มีเส้นทางสำหรับประชาชนทั่วไปใช้ในการสัญจรไป-มาสะดวก รวดเร็ว และปลอดภัย	ผิวจราจรกว้าง ๖.๐๐ เมตร ระยะทาง ๓๐๐ เมตร	-	๑,๐๐๐,๐๐๐	-	ประชาชนทั่วไปมีเส้นทางคมนาคมในการสัญจรไป-มา สะดวก รวดเร็ว และปลอดภัย	กองแผนฯ
๑๖๔	ก่อสร้างถนนลาดยางสายป่าคาย-โนนตูม หมู่ที่ ๙,๑๐,๑๒ ต.บ่อไทย อ.หนองไผ่ จ.เพชรบูรณ์	เพื่อให้มีเส้นทางสำหรับประชาชนทั่วไปใช้ในการสัญจรไป-มาสะดวก รวดเร็ว และปลอดภัย	ผิวจราจรกว้าง ๖.๐๐ เมตร ระยะทาง ๖,๐๐๐ เมตร (ช่วงที่ ๑ ระยะทาง ๓๐๐ เมตร)	-	-	๑,๐๐๐,๐๐๐	ประชาชนทั่วไปมีเส้นทางคมนาคมในการสัญจรไป-มา สะดวก รวดเร็ว และปลอดภัย	กองแผนฯ

รายละเอียดโครงการพัฒนา
แผนพัฒนาสามปีองค์การบริหารส่วนจังหวัดเพชรบูรณ์ (พ.ศ. ๒๕๕๖ - ๒๕๕๘)

๑. ยุทธศาสตร์การพัฒนาด้านโครงสร้างพื้นฐาน

๑.๑ สนับสนุนก่อสร้างและปรับปรุงถนน สะพาน

ที่	โครงการ	วัตถุประสงค์	เป้าหมาย (ผลผลิตของโครงการ)	งบประมาณและที่มา			ผลลัพธ์ที่คาดว่าจะได้รับ	หน่วยงานที่รับผิดชอบ
				๒๕๕๖ (บาท)	๒๕๕๗ (บาท)	๒๕๕๘ (บาท)		
๑๖๕	ก่อสร้างถนนลาดยางสายหนองขมิ้น-ไพรทอง ต.บ่อไทย อ.หนองไผ่ จ.เพชรบูรณ์	เพื่อให้มีเส้นทางสำหรับประชาชนทั่วไปใช้ในการสัญจรไป-มาสะดวก รวดเร็ว และปลอดภัย	ผิวจราจรกว้าง ๖.๐๐ เมตร ระยะทาง ๒,๐๐๐ เมตร (ช่วงที่ ๑ ระยะทาง ๓๐๐ เมตร)	-	-	๑,๐๐๐,๐๐๐	ประชาชนทั่วไปมีเส้นทางคมนาคมในการสัญจรไป-มา สะดวก รวดเร็ว และปลอดภัย	กองแผนฯ
๑๖๖	ก่อสร้างถนนลาดยาง หมู่ที่ ๖ ต.กองทูล-ต.ท่าแดง อ.หนองไผ่ จ.เพชรบูรณ์	เพื่อให้มีเส้นทางสำหรับประชาชนทั่วไปใช้ในการสัญจรไป-มาสะดวก รวดเร็ว และปลอดภัย	ผิวจราจรกว้าง ๖.๐๐ เมตร ระยะทาง ๓๐๐ เมตร	-	-	๑,๐๐๐,๐๐๐	ประชาชนทั่วไปมีเส้นทางคมนาคมในการสัญจรไป-มา สะดวก รวดเร็ว และปลอดภัย	กองแผนฯ
๑๖๗	ก่อสร้างสะพานคสล.หมู่ที่ ๘ บ.วังเจริญรัตน์ ต.บ่อไทย อ.หนองไผ่ จ.เพชรบูรณ์	เพื่อให้มีเส้นทางสำหรับประชาชนทั่วไปใช้ในการสัญจรไป-มาสะดวก รวดเร็ว และปลอดภัย	ผิวจราจรกว้าง ๗.๐๐ เมตร ระยะทาง ๒๐ เมตร	-	-	๑,๐๐๐,๐๐๐	ประชาชนทั่วไปมีเส้นทางคมนาคมในการสัญจรไป-มา สะดวก รวดเร็ว และปลอดภัย	กองแผนฯ
๑๖๘	ก่อสร้างสะพานคสล.หมู่ที่ ๑,๖,๘ ต.กองทูล อ.หนองไผ่ จ.เพชรบูรณ์	เพื่อให้มีเส้นทางสำหรับประชาชนทั่วไปใช้ในการสัญจรไป-มาสะดวก รวดเร็ว และปลอดภัย	ผิวจราจรกว้าง ๗.๐๐ เมตร ระยะทาง ๒๐ เมตร จำนวน ๓ จุด (ปีละ ๑ จุด)	-	-	๑,๐๐๐,๐๐๐	ประชาชนทั่วไปมีเส้นทางคมนาคมในการสัญจรไป-มา สะดวก รวดเร็ว และปลอดภัย	กองแผนฯ

รายละเอียดโครงการพัฒนา
แผนพัฒนาสามปีองค์การบริหารส่วนจังหวัดเพชรบูรณ์ (พ.ศ. ๒๕๕๖ - ๒๕๕๘)

๑. ยุทธศาสตร์การพัฒนาด้านโครงสร้างพื้นฐาน

๑.๑ สนับสนุนก่อสร้างและปรับปรุงถนน สะพาน

ที่	โครงการ	วัตถุประสงค์	เป้าหมาย (ผลผลิตของโครงการ)	งบประมาณและที่มา			ผลลัพธ์ที่คาดว่าจะได้รับ	หน่วยงานที่รับผิดชอบ
				๒๕๕๖ (บาท)	๒๕๕๗ (บาท)	๒๕๕๘ (บาท)		
๑๖๙	ปรับปรุงถนนลาดยางสายไร่เหนือ-ชัยข่อย หมู่ที่ ๒-๖ ต.บัวพัฒนา อ.หนองไผ่ จ.เพชรบูรณ์	เพื่อปรับปรุงเส้นทางคมนาคมให้มีสภาพดียิ่งขึ้น ประชาชนสัญจรไป-มา สะดวก รวดเร็ว ปลอดภัย	ผิวจราจรกว้าง ๖.๐๐ เมตร ระยะทาง ๔,๐๐๐ เมตร (ช่วงที่ ๑ ระยะทาง ๓๐๐ เมตร)	-	-	๑,๐๐๐,๐๐๐	ประชาชนทั่วไปมีเส้นทางคมนาคมในการสัญจรไป-มา สะดวก รวดเร็ว และปลอดภัย	กองแผนฯ
๑๗๐	ปรับปรุงถนนลาดยางสายบัวพัฒนา-โคกยาว ต.บัวพัฒนา อ.หนองไผ่ จ.เพชรบูรณ์	เพื่อปรับปรุงเส้นทางคมนาคมให้มีสภาพดียิ่งขึ้น ประชาชนสัญจรไป-มา สะดวก รวดเร็ว ปลอดภัย	ผิวจราจรกว้าง ๖.๐๐ เมตร ระยะทาง ๑๐,๐๐๐ เมตร (ช่วงที่ ๑ ระยะทาง ๓๐๐ เมตร)	-	-	๑,๐๐๐,๐๐๐	ประชาชนทั่วไปมีเส้นทางคมนาคมในการสัญจรไป-มา สะดวก รวดเร็ว และปลอดภัย	กองแผนฯ
๑๗๑	ปรับปรุงถนนลาดยางสายบ.โคกพัฒนา ต.บัวพัฒนา-ต.บ้านโพน อ.หนองไผ่ จ.เพชรบูรณ์	เพื่อปรับปรุงเส้นทางคมนาคมให้มีสภาพดียิ่งขึ้น ประชาชนสัญจรไป-มา สะดวก รวดเร็ว ปลอดภัย	ผิวจราจรกว้าง ๖.๐๐ เมตร ระยะทาง ๕,๐๐๐ เมตร (ช่วงที่ ๑ ระยะทาง ๓๐๐ เมตร)	-	-	๑,๐๐๐,๐๐๐	ประชาชนทั่วไปมีเส้นทางคมนาคมในการสัญจรไป-มา สะดวก รวดเร็ว และปลอดภัย	กองแผนฯ
๑๗๒	ปรับปรุงถนนลาดยางสายเนินมะค่า-วังอ่าง หมู่ที่ ๓-๔ ต.บัวพัฒนา อ.หนองไผ่ จ.เพชรบูรณ์	เพื่อปรับปรุงเส้นทางคมนาคมให้มีสภาพดียิ่งขึ้น ประชาชนสัญจรไป-มา สะดวก รวดเร็ว ปลอดภัย	ผิวจราจรกว้าง ๖.๐๐ เมตร ระยะทาง ๕,๐๐๐ เมตร (ช่วงที่ ๑ ระยะทาง ๓๐๐ เมตร)	-	-	๑,๐๐๐,๐๐๐	ประชาชนทั่วไปมีเส้นทางคมนาคมในการสัญจรไป-มา สะดวก รวดเร็ว และปลอดภัย	กองแผนฯ

รายละเอียดโครงการพัฒนา
แผนพัฒนาสามปีองค์การบริหารส่วนจังหวัดเพชรบูรณ์ (พ.ศ. ๒๕๕๖ - ๒๕๕๘)

๑. ยุทธศาสตร์การพัฒนาด้านโครงสร้างพื้นฐาน

๑.๑ สนับสนุนก่อสร้างและปรับปรุงถนน สะพาน

ที่	โครงการ	วัตถุประสงค์	เป้าหมาย (ผลผลิตของโครงการ)	งบประมาณและที่มา			ผลลัพธ์ที่คาดว่าจะได้รับ	หน่วยงานที่รับผิดชอบ
				๒๕๕๖ (บาท)	๒๕๕๗ (บาท)	๒๕๕๘ (บาท)		
๑๗๓	ก่อสร้างถนนลาดยางสายเขาถ้ำพระ-โป่งตาเบา หมู่ที่ ๖ ต.ห้วยโป่ง อ.หนองไผ่ จ.เพชรบูรณ์	เพื่อให้มีเส้นทางสำหรับประชาชนทั่วไปใช้ในการสัญจรไป-มาสะดวก รวดเร็ว และปลอดภัย	ผิวจราจรกว้าง ๖.๐๐ เมตร ระยะทาง ๕.๘๐๐ เมตร (ช่วงที่ ๑ ระยะทาง ๒๕๐ เมตร)	-	-	๑,๐๐๐,๐๐๐	ประชาชนทั่วไปมีเส้นทางคมนาคมในการสัญจรไป-มา สะดวก รวดเร็ว และปลอดภัย	กองแผนฯ
๑๗๔	ก่อสร้างถนนคสล. บ.ลำพาด หมู่ที่ ๑๐ ต.บัววัฒนา อ.หนองไผ่ จ.เพชรบูรณ์ (เริ่มจากถนนลาดยาง)	เพื่อให้มีเส้นทางสำหรับประชาชนทั่วไปใช้ในการสัญจรไป-มาสะดวก รวดเร็ว และปลอดภัย	ผิวจราจรกว้าง ๖.๐๐ เมตร ระยะทาง ๓๐๐ เมตร	-	-	๑,๐๐๐,๐๐๐	ประชาชนทั่วไปมีเส้นทางคมนาคมในการสัญจรไป-มา สะดวก รวดเร็ว และปลอดภัย	กองแผนฯ
๑๗๕	ก่อสร้างถนนลาดยาง/คสล. หมู่ที่ ๑ บ.ปากยาง ต.ท่าดิว อ.หนองไผ่ จ.เพชรบูรณ์	เพื่อให้มีเส้นทางสำหรับประชาชนทั่วไปใช้ในการสัญจรไป-มาสะดวก รวดเร็ว และปลอดภัย	ผิวจราจรกว้าง ๖.๐๐ เมตร ระยะทาง ๖๐๐ เมตร (ช่วงที่ ๑ ระยะทาง ๒๕๐ เมตร)	-	-	๑,๐๐๐,๐๐๐	ประชาชนทั่วไปมีเส้นทางคมนาคมในการสัญจรไป-มา สะดวก รวดเร็ว และปลอดภัย	กองแผนฯ
๑๗๖	ก่อสร้างถนนลูกรังสายหนองขาม หมู่ที่ ๕, ๑๔, ๑๕ ต.หนองไผ่ อ.หนองไผ่ จ.เพชรบูรณ์	เพื่อให้มีเส้นทางคมนาคมสำหรับประชาชนทั่วไปใช้ในการสัญจรไปมา และขนส่งผลิตผลทางการเกษตร สะดวก รวดเร็ว และปลอดภัย	ผิวจราจรกว้าง ๘.๐๐ เมตร ระยะทาง ๓,๐๐๐ เมตร (ช่วงที่ ๑ ระยะทาง ๑,๕๐๐ เมตร)	-	-	๑,๐๐๐,๐๐๐	ประชาชนทั่วไปมีเส้นทางคมนาคมในการสัญจรไปมา และขนส่งผลิตผลทางการเกษตร สะดวก รวดเร็ว และปลอดภัย	กองแผนฯ

รายละเอียดโครงการพัฒนา
แผนพัฒนาสามปีองค์การบริหารส่วนจังหวัดเพชรบูรณ์ (พ.ศ. ๒๕๕๖ - ๒๕๕๘)

๑. ยุทธศาสตร์การพัฒนาด้านโครงสร้างพื้นฐาน

๑.๑ สนับสนุนก่อสร้างและปรับปรุงถนน สะพาน

ที่	โครงการ	วัตถุประสงค์	เป้าหมาย (ผลผลิตของโครงการ)	งบประมาณและที่มา			ผลลัพธ์ที่คาดว่าจะได้รับ	หน่วยงานที่รับผิดชอบ
				๒๕๕๖ (บาท)	๒๕๕๗ (บาท)	๒๕๕๘ (บาท)		
๑๗๗	ก่อสร้างถนนลูกรังสาย บ.ลำพาด หมู่ที่ ๑๐ ต.หนองไผ่-หมู่ที่ ๕ ต.บัววัฒนา อ.หนองไผ่ จ.เพชรบูรณ์	เพื่อให้มีเส้นทางคมนาคมสำหรับประชาชนทั่วไปใช้ในการสัญจรไปมา และขนส่งผลิตผลทางการเกษตร สะดวกรวดเร็วและปลอดภัย	ผิวจราจรกว้าง ๘.๐๐ เมตร ระยะทาง ๑,๕๐๐ เมตร	-	-	๑,๐๐๐,๐๐๐	ประชาชนทั่วไปมีเส้นทางคมนาคมในการสัญจรไปมา และขนส่งผลิตผลทางการเกษตร สะดวกรวดเร็ว และปลอดภัย	กองแผนฯ
๑๗๘	ปรับปรุงถนนลูกรังบดอัด หมู่ที่ ๔-๕-๖-๗ ต.กองทูล อ.หนองไผ่ จ.เพชรบูรณ์	เพื่อปรับปรุงเส้นทางคมนาคมให้มีสภาพดีขึ้น ประชาชนสัญจรไป-มา และขนส่งผลิตผลทางการเกษตร สะดวกรวดเร็วและปลอดภัย	ผิวจราจรกว้าง ๘.๐๐ เมตร ระยะทาง ๑,๕๐๐ เมตร	-	-	๑,๐๐๐,๐๐๐	ประชาชนทั่วไปมีเส้นทางคมนาคมในการสัญจรไปมา และขนส่งผลิตผลทางการเกษตร สะดวกรวดเร็ว และปลอดภัย	กองแผนฯ
๑๗๙	ก่อสร้างถนนลาดยาง/คสล.หมู่ที่ ๒ บ.ซับชมพู่ ต.ท่าดิว อ.หนองไผ่ จ.เพชรบูรณ์	เพื่อให้มีเส้นทางสำหรับประชาชนทั่วไปใช้ในการสัญจรไป-มาสะดวก รวดเร็ว และปลอดภัย	ผิวจราจรกว้าง ๖.๐๐ เมตร ระยะทาง ๖๐๐ เมตร (ช่วงที่ ๑ ระยะทาง ๒๕๐ เมตร)	-	-	๑,๐๐๐,๐๐๐	ประชาชนทั่วไปมีเส้นทางคมนาคมในการสัญจรไป-มา สะดวก รวดเร็ว และปลอดภัย	กองแผนฯ

รายละเอียดโครงการพัฒนา
แผนพัฒนาสามปีองค์การบริหารส่วนจังหวัดเพชรบูรณ์ (พ.ศ. ๒๕๕๖ - ๒๕๕๘)

๑. ยุทธศาสตร์การพัฒนาด้านโครงสร้างพื้นฐาน

๑.๑ สนับสนุนก่อสร้างและปรับปรุงถนน สะพาน

ที่	โครงการ	วัตถุประสงค์	เป้าหมาย (ผลผลิตของโครงการ)	งบประมาณและที่มา			ผลลัพธ์ที่คาดว่าจะได้รับ	หน่วยงานที่รับผิดชอบ
				๒๕๕๖ (บาท)	๒๕๕๗ (บาท)	๒๕๕๘ (บาท)		
๑๘๐	ก่อสร้างถนนลาดยาง/คสล. หมู่ที่ ๓ บ. ไทรงาม ต.ท่าดัวง อ.หนองไผ่ จ.เพชรบูรณ์	เพื่อให้มีเส้นทางสำหรับประชาชนทั่วไปใช้ในการสัญจรไป-มาสะดวก รวดเร็ว และปลอดภัย	ผิวจราจรกว้าง ๖.๐๐ เมตร ระยะทาง ๖๐๐ เมตร (ช่วงที่ ๑ ระยะทาง ๒๕๐ เมตร)	-	-	๑,๐๐๐,๐๐๐	ประชาชนทั่วไปมีเส้นทางคมนาคมในการสัญจรไป-มา สะดวก รวดเร็ว และปลอดภัย	กองแผนฯ
๑๘๑	ก่อสร้างถนนลาดยาง/คสล. หมู่ที่ ๔ บ. เฉลียงทอง ต.ท่าดัวง อ.หนองไผ่ จ.เพชรบูรณ์	เพื่อให้มีเส้นทางสำหรับประชาชนทั่วไปใช้ในการสัญจรไป-มาสะดวก รวดเร็ว และปลอดภัย	ผิวจราจรกว้าง ๖.๐๐ เมตร ระยะทาง ๖๐๐ เมตร (ช่วงที่ ๑ ระยะทาง ๒๕๐ เมตร)	-	-	๑,๐๐๐,๐๐๐	ประชาชนทั่วไปมีเส้นทางคมนาคมในการสัญจรไป-มา สะดวก รวดเร็ว และปลอดภัย	กองแผนฯ
๑๘๒	ก่อสร้างถนนลาดยาง/คสล. หมู่ที่ ๕ บ. โป่งสะทอน ต.ท่าดัวง อ.หนองไผ่ จ.เพชรบูรณ์	เพื่อให้มีเส้นทางสำหรับประชาชนทั่วไปใช้ในการสัญจรไป-มาสะดวก รวดเร็ว และปลอดภัย	ผิวจราจรกว้าง ๖.๐๐ เมตร ระยะทาง ๖๐๐ เมตร (ช่วงที่ ๑ ระยะทาง ๒๕๐ เมตร)	-	-	๑,๐๐๐,๐๐๐	ประชาชนทั่วไปมีเส้นทางคมนาคมในการสัญจรไป-มา สะดวก รวดเร็ว และปลอดภัย	กองแผนฯ
๑๘๓	ก่อสร้างถนนลาดยาง/คสล. หมู่ที่ ๖ บ. สันเจริญ ต.ท่าดัวง อ.หนองไผ่ จ.เพชรบูรณ์	เพื่อให้มีเส้นทางสำหรับประชาชนทั่วไปใช้ในการสัญจรไป-มาสะดวก รวดเร็ว และปลอดภัย	ผิวจราจรกว้าง ๖.๐๐ เมตร ระยะทาง ๖๐๐ เมตร (ช่วงที่ ๑ ระยะทาง ๒๕๐ เมตร)	-	-	๑,๐๐๐,๐๐๐	ประชาชนทั่วไปมีเส้นทางคมนาคมในการสัญจรไป-มา สะดวก รวดเร็ว และปลอดภัย	กองแผนฯ

รายละเอียดโครงการพัฒนา
แผนพัฒนาสามปีองค์การบริหารส่วนจังหวัดเพชรบูรณ์ (พ.ศ. ๒๕๕๖ - ๒๕๕๘)

๑. ยุทธศาสตร์การพัฒนาด้านโครงสร้างพื้นฐาน

๑.๑ สนับสนุนก่อสร้างและปรับปรุงถนน สะพาน

ที่	โครงการ	วัตถุประสงค์	เป้าหมาย (ผลผลิตของโครงการ)	งบประมาณและที่มา			ผลลัพธ์ที่คาดว่าจะได้รับ	หน่วยงานที่รับผิดชอบ
				๒๕๕๖ (บาท)	๒๕๕๗ (บาท)	๒๕๕๘ (บาท)		
๑๘๔	ก่อสร้างถนนลาดยาง/คสล. หมู่ที่ ๗ บ. ห้วยตลาด ต. ท่าดัว อ. หนองไผ่ จ. เพชรบูรณ์	เพื่อให้มีเส้นทางสำหรับประชาชนทั่วไปใช้ในการสัญจรไป-มา สะดวก รวดเร็ว และปลอดภัย	ผิวจราจรกว้าง ๖.๐๐ เมตร ระยะทาง ๖๐๐ เมตร (ช่วงที่ ๑ ระยะทาง ๒๕๐ เมตร)	-	-	๑,๐๐๐,๐๐๐	ประชาชนทั่วไปมีเส้นทางคมนาคมในการสัญจรไป-มา สะดวก รวดเร็ว และปลอดภัย	กองแผนฯ
๑๘๕	ก่อสร้างถนนลาดยาง/คสล. หมู่ที่ ๘ บ. ท่าดัว ต. ท่าดัว อ. หนองไผ่ จ. เพชรบูรณ์	เพื่อให้มีเส้นทางสำหรับประชาชนทั่วไปใช้ในการสัญจรไป-มา สะดวก รวดเร็ว และปลอดภัย	ผิวจราจรกว้าง ๖.๐๐ เมตร ระยะทาง ๖๐๐ เมตร	-	-	๑,๐๐๐,๐๐๐	ประชาชนทั่วไปมีเส้นทางคมนาคมในการสัญจรไป-มา สะดวก รวดเร็ว และปลอดภัย	กองแผนฯ
๑๘๖	ก่อสร้างสะพานคสล. หมู่ที่ ๑, ๕, ๖, ๘ ต. ท่าดัว อ. หนองไผ่ จ. เพชรบูรณ์	เพื่อให้มีเส้นทางสำหรับประชาชนทั่วไปใช้ในการสัญจรไป-มา สะดวก รวดเร็ว และปลอดภัย	ผิวจราจรกว้าง ๗.๐๐ เมตร ระยะทาง ๒๐ เมตร จำนวน ๔ จุด (ปีละ ๑ จุด)	-	-	๑,๐๐๐,๐๐๐	ประชาชนทั่วไปมีเส้นทางคมนาคมในการสัญจรไป-มา สะดวก รวดเร็ว และปลอดภัย	กองแผนฯ
๑๘๗	ปรับปรุงถนนลาดยาง สายบ้านหนองไผ่-บ้านไร่ขอนแก่น ขวาง ต. หนองไผ่ - ต. ท่าแดง จ. เพชรบูรณ์	เพื่อปรับปรุงเส้นทางคมนาคมให้มีสภาพดียิ่งขึ้น ประชาชนสัญจรไป-มา สะดวก รวดเร็ว ปลอดภัย	ผิวจราจรกว้าง ๖.๐๐ เมตร ระยะทาง ๙.๒๕ กิโลเมตร (ช่วงที่ ๑ ระยะทาง ๕๐๐ เมตร)	-	-	๑,๐๐๐,๐๐๐	ประชาชนทั่วไปมีเส้นทางคมนาคมในการสัญจรไป-มา สะดวก รวดเร็ว และปลอดภัย	กองแผนฯ

รายละเอียดโครงการพัฒนา
แผนพัฒนาสามปีองค์การบริหารส่วนจังหวัดเพชรบูรณ์ (พ.ศ. ๒๕๕๖ - ๒๕๕๘)

๑. ยุทธศาสตร์การพัฒนาด้านโครงสร้างพื้นฐาน

๑.๑ สนับสนุนก่อสร้างและปรับปรุงถนน สะพาน

ที่	โครงการ	วัตถุประสงค์	เป้าหมาย (ผลผลิตของโครงการ)	งบประมาณและที่มา			ผลลัพธ์ที่คาดว่าจะได้รับ	หน่วยงานที่รับผิดชอบ
				๒๕๕๖ (บาท)	๒๕๕๗ (บาท)	๒๕๕๘ (บาท)		
๑๘๘	ก่อสร้างถนนคสล. หมู่ที่ ๑๐ ต.ศรีมิ่งคล จากสะพานคสล.- ต.พญาวัง อ.บึงสามพัน จ.เพชรบูรณ์	เพื่อให้มีเส้นทางสำหรับประชาชนทั่วไปใช้ในการสัญจรไป-มาสะดวก รวดเร็ว และปลอดภัย	ผิวจราจรกว้าง ๖.๐๐ เมตร ระยะทาง ๔๐๐ เมตร	๑,๕๐๐,๐๐๐	-	-	ประชาชนทั่วไปมีเส้นทางคมนาคมในการสัญจรไป-มา สะดวก รวดเร็ว และปลอดภัย	กองแผนฯ
๑๘๙	ก่อสร้างถนนคสล. หมู่ที่ ๙ ต.พญาวัง อ.บึงสามพัน จ.เพชรบูรณ์ (หน้ารร.ขับสำราญเหนือ-หน้าวัดขับสำราญเหนือ)	เพื่อให้มีเส้นทางสำหรับประชาชนทั่วไปใช้ในการสัญจรไป-มาสะดวก รวดเร็ว และปลอดภัย	ผิวจราจรกว้าง ๖.๐๐ เมตร ระยะทาง ๔๐๐ เมตร	๑,๕๐๐,๐๐๐	-	-	ประชาชนทั่วไปมีเส้นทางคมนาคมในการสัญจรไป-มา สะดวก รวดเร็ว และปลอดภัย	กองแผนฯ
๑๙๐	ก่อสร้างถนนคสล. หมู่ที่ ๑๕ บ.โป่งบุญเจริญ ต.วังพิกูล อ.บึงสามพัน จ.เพชรบูรณ์	เพื่อให้มีเส้นทางสำหรับประชาชนทั่วไปใช้ในการสัญจรไป-มาสะดวก รวดเร็ว และปลอดภัย	ผิวจราจรกว้าง ๖.๐๐ เมตร ระยะทาง ๕,๐๐๐ เมตร (ช่วงที่ ๑ ระยะทาง ๓๐๐ เมตร)	-	๑,๐๐๐,๐๐๐	-	ประชาชนทั่วไปมีเส้นทางคมนาคมในการสัญจรไป-มา สะดวก รวดเร็ว และปลอดภัย	กองแผนฯ
๑๙๑	ปรับปรุงถนนลาดยางสายขับสมทอด-วังพิกูล อ.บึงสามพัน จ.เพชรบูรณ์	เพื่อปรับปรุงเส้นทางคมนาคมให้มีสภาพดียิ่งขึ้น ประชาชนสัญจรไป-มา สะดวก รวดเร็ว ปลอดภัย	ผิวจราจรกว้าง ๖.๐๐ เมตร ระยะทาง ๓๐๐ เมตร	-	๑,๐๐๐,๐๐๐	-	ประชาชนทั่วไปมีเส้นทางคมนาคมในการสัญจรไป-มา สะดวก รวดเร็ว และปลอดภัย	กองแผนฯ

รายละเอียดโครงการพัฒนา
แผนพัฒนาสามปีองค์การบริหารส่วนจังหวัดเพชรบูรณ์ (พ.ศ. ๒๕๕๖ - ๒๕๕๘)

๑. ยุทธศาสตร์การพัฒนาด้านโครงสร้างพื้นฐาน

๑.๑ สนับสนุนก่อสร้างและปรับปรุงถนน สะพาน

ที่	โครงการ	วัตถุประสงค์	เป้าหมาย (ผลผลิตของโครงการ)	งบประมาณและที่มา			ผลลัพธ์ที่คาดว่าจะได้รับ	หน่วยงานที่รับผิดชอบ
				๒๕๕๖ (บาท)	๒๕๕๗ (บาท)	๒๕๕๘ (บาท)		
๑๙๒	ปรับปรุงถนนลาดยาง สายวังพิบูล-ศรีมงคล อ.บึงสามพัน จ.เพชรบูรณ์	เพื่อปรับปรุงเส้นทางคมนาคมให้มีสภาพดียิ่งขึ้น ประชาชนสัญจรไป-มา สะดวก รวดเร็ว ปลอดภัย	ผิวจราจรกว้าง ๖.๐๐ เมตร ระยะทาง ๑,๓๐๐ เมตร (ช่วงที่ ๑ ระยะทาง ๓๐๐ เมตร)	-	๑,๐๐๐,๐๐๐	-	ประชาชนทั่วไปมีเส้นทางคมนาคมในการสัญจรไป-มา สะดวก รวดเร็ว และปลอดภัย	กองแผนฯ
๑๙๓	ก่อสร้างถนนลาดยาง หมู่ที่ ๒-๖ ต.ซับไม้แดง อ.บึงสามพัน จ.เพชรบูรณ์	เพื่อให้มีเส้นทางสำหรับประชาชนทั่วไปใช้ในการสัญจรไป-มาสะดวก รวดเร็ว และปลอดภัย	ผิวจราจรกว้าง ๖.๐๐ เมตร ระยะทาง ๑,๓๐๐ เมตร (ช่วงที่ ๑ ระยะทาง ๓๐๐ เมตร)	-	๑,๐๐๐,๐๐๐	-	ประชาชนทั่วไปมีเส้นทางคมนาคมในการสัญจรไป-มา สะดวก รวดเร็ว และปลอดภัย	กองแผนฯ
๑๙๔	ก่อสร้างถนนลาดยาง สายหมู่ที่ ๑ ต.ซับสมอทอด-ต.หนองแจง อ.บึงสามพัน จ.เพชรบูรณ์	เพื่อให้มีเส้นทางสำหรับประชาชนทั่วไปใช้ในการสัญจรไป-มาสะดวก รวดเร็ว และปลอดภัย	ผิวจราจรกว้าง ๖.๐๐ เมตร ระยะทาง ๕,๐๐๐ เมตร (ช่วงที่ ๑ ระยะทาง ๓๐๐ เมตร)	-	-	๑,๐๐๐,๐๐๐	ประชาชนทั่วไปมีเส้นทางคมนาคมในการสัญจรไป-มา สะดวก รวดเร็ว และปลอดภัย	กองแผนฯ
๑๙๕	ก่อสร้างถนนลาดยาง หมู่ที่ ๘ ต.บึงสามพัน-หมู่ที่ ๑๕ ต.กันจุก อ.บึงสามพัน จ.เพชรบูรณ์	เพื่อให้มีเส้นทางสำหรับประชาชนทั่วไปใช้ในการสัญจรไป-มาสะดวก รวดเร็ว และปลอดภัย	ผิวจราจรกว้าง ๖.๐๐ เมตร ระยะทาง ๕,๐๐๐ เมตร (ช่วงที่ ๑ ระยะทาง ๓๐๐ เมตร)	-	-	๑,๐๐๐,๐๐๐	ประชาชนทั่วไปมีเส้นทางคมนาคมในการสัญจรไป-มา สะดวก รวดเร็ว และปลอดภัย	กองแผนฯ

รายละเอียดโครงการพัฒนา
แผนพัฒนาสามปีองค์การบริหารส่วนจังหวัดเพชรบูรณ์ (พ.ศ. ๒๕๕๖ - ๒๕๕๘)

๑. ยุทธศาสตร์การพัฒนาด้านโครงสร้างพื้นฐาน

๑.๑ สนับสนุนก่อสร้างและปรับปรุงถนน สะพาน

ที่	โครงการ	วัตถุประสงค์	เป้าหมาย (ผลผลิตของโครงการ)	งบประมาณและที่มา			ผลลัพธ์ที่คาดว่าจะได้รับ	หน่วยงานที่รับผิดชอบ
				๒๕๕๖ (บาท)	๒๕๕๗ (บาท)	๒๕๕๘ (บาท)		
๑๙๖	ก่อสร้างถนนคสล.หมู่ที่ ๖,๑๐ ต.ศรีมงคล-ต.พญาวัง อ.บึงสามพัน จ.เพชรบูรณ์	เพื่อให้มีเส้นทางสำหรับประชาชนทั่วไปใช้ในการสัญจรไป-มาสะดวก รวดเร็ว และปลอดภัย	ผิวจราจรกว้าง ๖.๐๐ เมตร ระยะทาง ๖๐๐ เมตร (ช่วงที่ ๑ ระยะทาง ๓๐๐ เมตร)	-	-	๑,๐๐๐,๐๐๐	ประชาชนทั่วไปมีเส้นทางคมนาคมในการสัญจรไป-มา สะดวก รวดเร็ว และปลอดภัย	กองแผนฯ
๑๙๗	ก่อสร้างถนนลาดยางสายขับบอน-เขาพลวง ต.สระแก้ว อ.บึงสามพัน จ.เพชรบูรณ์	เพื่อให้มีเส้นทางสำหรับประชาชนทั่วไปใช้ในการสัญจรไป-มาสะดวก รวดเร็ว และปลอดภัย	ผิวจราจรกว้าง ๖.๐๐ เมตร ระยะทาง ๑,๐๐๐ เมตร (ช่วงที่ ๑ ระยะทาง ๓๐๐ เมตร)	-	-	๑,๐๐๐,๐๐๐	ประชาชนทั่วไปมีเส้นทางคมนาคมในการสัญจรไป-มา สะดวก รวดเร็ว และปลอดภัย	กองแผนฯ
๑๙๘	ก่อสร้างถนนลาดยางสายพญาวัง-ทรายทอง ต.พญาวัง อ.บึงสามพัน จ.เพชรบูรณ์	เพื่อให้มีเส้นทางสำหรับประชาชนทั่วไปใช้ในการสัญจรไป-มาสะดวก รวดเร็ว และปลอดภัย	ผิวจราจรกว้าง ๖.๐๐ เมตร ระยะทาง ๑๐,๐๐๐ เมตร (ช่วงที่ ๑ ระยะทาง ๓๐๐ เมตร)	-	-	๑,๐๐๐,๐๐๐	ประชาชนทั่วไปมีเส้นทางคมนาคมในการสัญจรไป-มา สะดวก รวดเร็ว และปลอดภัย	กองแผนฯ
๑๙๙	ก่อสร้างถนนลูกรังบดอัดยกระดับสายบ้านวังทองสามัคคี หมู่ที่ ๙ ต.วังใหญ่ เชื่อมกับ หมู่ที่ ๑๑ บ.วังทอง ต.พุดเตย อ.วิเชียรบุรี จ.เพชรบูรณ์	เพื่อให้มีเส้นทางคมนาคมสำหรับประชาชนทั่วไปใช้ในการสัญจรไปมา และขนส่งผลิตผลทางการเกษตร สะดวก รวดเร็ว และปลอดภัย	ผิวจราจรกว้าง ๘.๐๐ เมตร ระยะทาง ๓,๕๐๐ เมตร (ช่วงที่ ๑ ระยะทาง ๒,๐๐๐ เมตร)	๑,๐๐๐,๐๐๐	-	-	ประชาชนทั่วไปมีเส้นทางคมนาคมในการสัญจรไปมา และขนส่งผลิตผลทางการเกษตร สะดวก รวดเร็ว และปลอดภัย	กองแผนฯ

รายละเอียดโครงการพัฒนา
แผนพัฒนาสามปีองค์การบริหารส่วนจังหวัดเพชรบูรณ์ (พ.ศ. ๒๕๕๖ - ๒๕๕๘)

๑. ยุทธศาสตร์การพัฒนาด้านโครงสร้างพื้นฐาน

๑.๑ สนับสนุนก่อสร้างและปรับปรุงถนน สะพาน

ที่	โครงการ	วัตถุประสงค์	เป้าหมาย (ผลผลิตของโครงการ)	งบประมาณและที่มา			ผลลัพธ์ที่คาดว่าจะได้รับ	หน่วยงานที่รับผิดชอบ
				๒๕๕๖ (บาท)	๒๕๕๗ (บาท)	๒๕๕๘ (บาท)		
๒๐๐	ก่อสร้างถนนคสล. หมู่ที่ ๗ ต.พุดาม อ.วิเชียรบุรี จ.เพชรบูรณ์	เพื่อให้มีเส้นทางสำหรับประชาชนทั่วไปใช้ในการสัญจรไป-มาสะดวก รวดเร็ว และปลอดภัย	ผิวจราจรกว้าง ๖.๐๐ เมตร ระยะทาง ๒๐๐ เมตร	๑,๐๐๐,๐๐๐	-	-	ประชาชนทั่วไปมีเส้นทางคมนาคมในการสัญจรไป-มา สะดวก รวดเร็ว และปลอดภัย	กองแผนฯ
๒๐๑	ก่อสร้างถนนคสล. หมู่ที่ ๖ บ.หนองปลาไหล ต.วังใหญ่ อ.วิเชียรบุรี จ.เพชรบูรณ์	เพื่อให้มีเส้นทางสำหรับประชาชนทั่วไปใช้ในการสัญจรไป-มาสะดวก รวดเร็ว และปลอดภัย	ผิวจราจรกว้าง ๖.๐๐ เมตร ระยะทาง ๑๕๐ เมตร	๕๐๐,๐๐๐	-	-	ประชาชนทั่วไปมีเส้นทางคมนาคมในการสัญจรไป-มา สะดวก รวดเร็ว และปลอดภัย	กองแผนฯ
๒๐๒	ก่อสร้างถนนคสล. หมู่ที่ ๑๒ ต.ภูน้ำหยด อ.วิเชียรบุรี จ.เพชรบูรณ์	เพื่อให้มีเส้นทางสำหรับประชาชนทั่วไปใช้ในการสัญจรไป-มาสะดวก รวดเร็ว และปลอดภัย	ผิวจราจรกว้าง ๖.๐๐ เมตร ระยะทาง ๑๕๐ เมตร	๕๐๐,๐๐๐	-	-	ประชาชนทั่วไปมีเส้นทางคมนาคมในการสัญจรไป-มา สะดวก รวดเร็ว และปลอดภัย	กองแผนฯ
๒๐๓	ก่อสร้างถนนคสล. หมู่ที่ ๑๓ บ.ซับเจริญ ต.ยางสาว อ.วิเชียรบุรี จ.เพชรบูรณ์	เพื่อให้มีเส้นทางสำหรับประชาชนทั่วไปใช้ในการสัญจรไป-มาสะดวก รวดเร็ว และปลอดภัย	ผิวจราจรกว้าง ๖.๐๐ เมตร ระยะทาง ๑,๐๐๐ เมตร (ช่วงที่ ๑ ระยะทาง ๓๐๐ เมตร)	๑,๐๐๐,๐๐๐	-	-	ประชาชนทั่วไปมีเส้นทางคมนาคมในการสัญจรไป-มา สะดวก รวดเร็ว และปลอดภัย	กองแผนฯ

รายละเอียดโครงการพัฒนา
แผนพัฒนาสามปีองค์การบริหารส่วนจังหวัดเพชรบูรณ์ (พ.ศ. ๒๕๕๖ - ๒๕๕๘)

๑. ยุทธศาสตร์การพัฒนาด้านโครงสร้างพื้นฐาน

๑.๑ สนับสนุนก่อสร้างและปรับปรุงถนน สะพาน

ที่	โครงการ	วัตถุประสงค์	เป้าหมาย (ผลผลิตของโครงการ)	งบประมาณและที่มา			ผลลัพธ์ที่คาดว่าจะได้รับ	หน่วยงานที่รับผิดชอบ
				๒๕๕๖ (บาท)	๒๕๕๗ (บาท)	๒๕๕๘ (บาท)		
๒๐๔	ก่อสร้างถนนคสล.หมู่ที่ ๗ บ.น้ำอ้อม ต.ยางสาว อ.วิเชียรบุรี จ.เพชรบูรณ์	เพื่อให้มีเส้นทางสำหรับประชาชนทั่วไปใช้ในการสัญจรไป-มาสะดวก รวดเร็ว และปลอดภัย	ผิวจราจรกว้าง ๖.๐๐ เมตร ระยะทาง ๑,๐๐๐ เมตร (ช่วงที่ ๑ ระยะทาง ๓๐๐ เมตร)	๑,๐๐๐,๐๐๐	-	-	ประชาชนทั่วไปมีเส้นทางคมนาคมในการสัญจรไป-มา สะดวก รวดเร็ว และปลอดภัย	กองแผนฯ
๒๐๕	ก่อสร้างสะพานข้ามคลองทำอิฐ หมู่ที่ ๑๓ ต.ท่าโรง อ.วิเชียรบุรี จ.เพชรบูรณ์	เพื่อให้มีเส้นทางสำหรับประชาชนทั่วไปใช้ในการสัญจรไป-มาสะดวก รวดเร็ว และปลอดภัย	ผิวจราจรกว้าง ๗.๐๐ เมตร ระยะทาง ๒๐ เมตร	-	๑,๐๐๐,๐๐๐	-	ประชาชนทั่วไปมีเส้นทางคมนาคมในการสัญจรไป-มา สะดวก รวดเร็ว และปลอดภัย	กองแผนฯ
๒๐๖	ปรับปรุงถนนลาดยาง หมู่ที่ ๔ ต.สระประดู่-หมู่ที่ ๕ ต.ท่าโรง อ.วิเชียรบุรี จ.เพชรบูรณ์	เพื่อปรับปรุงเส้นทางคมนาคมให้มีสภาพดียิ่งขึ้น ประชาชนสัญจรไป-มา สะดวก รวดเร็ว ปลอดภัย	ผิวจราจรกว้าง ๖.๐๐ เมตร ระยะทาง ๕๐๐ เมตร	-	๑,๐๐๐,๐๐๐	-	ประชาชนทั่วไปมีเส้นทางคมนาคมในการสัญจรไป-มา สะดวก รวดเร็ว และปลอดภัย	กองแผนฯ
๒๐๗	ก่อสร้างถนนคสล.บ.ฟุบสะแก-ต.วังใหญ่ อ.วิเชียรบุรี จ.เพชรบูรณ์	เพื่อให้มีเส้นทางสำหรับประชาชนทั่วไปใช้ในการสัญจรไป-มาสะดวก รวดเร็ว และปลอดภัย	ผิวจราจรกว้าง ๖.๐๐ เมตร ระยะทาง ๓๐๐ เมตร	-	๑,๐๐๐,๐๐๐	-	ประชาชนทั่วไปมีเส้นทางคมนาคมในการสัญจรไป-มา สะดวก รวดเร็ว และปลอดภัย	กองแผนฯ

รายละเอียดโครงการพัฒนา
แผนพัฒนาสามปีองค์การบริหารส่วนจังหวัดเพชรบูรณ์ (พ.ศ. ๒๕๕๖ - ๒๕๕๘)

๑. ยุทธศาสตร์การพัฒนาด้านโครงสร้างพื้นฐาน

๑.๑ สนับสนุนก่อสร้างและปรับปรุงถนน สะพาน

ที่	โครงการ	วัตถุประสงค์	เป้าหมาย (ผลผลิตของโครงการ)	งบประมาณและที่มา			ผลลัพธ์ที่คาดว่าจะได้รับ	หน่วยงานที่รับผิดชอบ
				๒๕๕๖ (บาท)	๒๕๕๗ (บาท)	๒๕๕๘ (บาท)		
๒๐๘	ก่อสร้างถนนคสล. หมู่ที่ ๘ ต.ชัยสมบูรณ์- ต.พุดเตย อ.วิเชียรบุรี จ.เพชรบูรณ์	เพื่อให้มีเส้นทางสำหรับประชาชนทั่วไปใช้ในการสัญจรไป-มาสะดวก รวดเร็ว และปลอดภัย	ผิวจราจรกว้าง ๖.๐๐ เมตร ระยะทาง ๑,๐๐๐ เมตร (ช่วงที่ ๑ ระยะทาง ๓๐๐ เมตร)	-	๑,๐๐๐,๐๐๐	-	ประชาชนทั่วไปมีเส้นทางคมนาคมในการสัญจรไป-มา สะดวก รวดเร็ว และปลอดภัย	กองแผนฯ
๒๐๙	ก่อสร้างถนนลาดยางสายขับปางช้าง-ขับไม้แดง ต.ชัยน้อย อ.วิเชียรบุรี จ.เพชรบูรณ์	เพื่อให้มีเส้นทางสำหรับประชาชนทั่วไปใช้ในการสัญจรไป-มาสะดวก รวดเร็ว และปลอดภัย	ผิวจราจรกว้าง ๖.๐๐ เมตร ระยะทาง ๘,๐๐๐ เมตร (ช่วงที่ ๑ ระยะทาง ๓๐๐ เมตร)	-	๑,๐๐๐,๐๐๐	-	ประชาชนทั่วไปมีเส้นทางคมนาคมในการสัญจรไป-มา สะดวก รวดเร็ว และปลอดภัย	กองแผนฯ
๒๑๐	ก่อสร้างถนนคสล. หมู่ที่ ๕-๑๐-๔ ต.ชัยน้อย อ.วิเชียรบุรี จ.เพชรบูรณ์	เพื่อให้มีเส้นทางสำหรับประชาชนทั่วไปใช้ในการสัญจรไป-มาสะดวก รวดเร็ว และปลอดภัย	ผิวจราจรกว้าง ๖.๐๐ เมตร ระยะทาง ๘,๐๐๐ เมตร (ช่วงที่ ๑ ระยะทาง ๓๐๐ เมตร)	-	๑,๐๐๐,๐๐๐	-	ประชาชนทั่วไปมีเส้นทางคมนาคมในการสัญจรไป-มา สะดวก รวดเร็ว และปลอดภัย	กองแผนฯ
๒๑๑	ก่อสร้างถนนคสล. หมู่ที่ ๑-๔, ๕-๘-๑๑-๒-๗-๙ ต.ชัยน้อย อ.วิเชียรบุรี จ.เพชรบูรณ์	เพื่อให้มีเส้นทางสำหรับประชาชนทั่วไปใช้ในการสัญจรไป-มาสะดวก รวดเร็ว และปลอดภัย	ผิวจราจรกว้าง ๖.๐๐ เมตร ระยะทาง ๒๐,๐๐๐ เมตร (ช่วงที่ ๑ ระยะทาง ๓๐๐ เมตร)	-	๑,๐๐๐,๐๐๐	-	ประชาชนทั่วไปมีเส้นทางคมนาคมในการสัญจรไป-มา สะดวก รวดเร็ว และปลอดภัย	กองแผนฯ

รายละเอียดโครงการพัฒนา
แผนพัฒนาสามปีองค์การบริหารส่วนจังหวัดเพชรบูรณ์ (พ.ศ. ๒๕๕๖ - ๒๕๕๘)

๑. ยุทธศาสตร์การพัฒนาด้านโครงสร้างพื้นฐาน

๑.๑ สนับสนุนก่อสร้างและปรับปรุงถนน สะพาน

ที่	โครงการ	วัตถุประสงค์	เป้าหมาย (ผลผลิตของโครงการ)	งบประมาณและที่มา			ผลลัพธ์ที่คาดว่าจะได้รับ	หน่วยงานที่รับผิดชอบ
				๒๕๕๖ (บาท)	๒๕๕๗ (บาท)	๒๕๕๘ (บาท)		
๒๑๒	ปรับปรุงสะพานระนามสวนหมาก หมู่ที่ ๗ ต.บึงกระจับ อ.วิเชียรบุรี จ.เพชรบูรณ์	เพื่อให้มีเส้นทางสำหรับประชาชนทั่วไปใช้ในการสัญจรไป-มาสะดวก รวดเร็ว และปลอดภัย	ผิวจราจรกว้าง ๗.๐๐ เมตร ระยะทาง ๖๐ เมตร	-	๓,๐๐๐,๐๐๐	-	ประชาชนทั่วไปมีเส้นทางคมนาคมในการสัญจรไป-มา สะดวก รวดเร็ว และปลอดภัย	กองแผนฯ
๒๑๓	ก่อสร้างถนนคสล. หมู่ที่ ๘ ต.สามแยก-หมู่ที่ ๔ ต.ชัยสมบูรณ อ.วิเชียรบุรี จ.เพชรบูรณ์	เพื่อให้มีเส้นทางสำหรับประชาชนทั่วไปใช้ในการสัญจรไป-มาสะดวก รวดเร็ว และปลอดภัย	ผิวจราจรกว้าง ๖.๐๐ เมตร ระยะทาง ๕๐๐ เมตร	-	๑,๒๐๐,๐๐๐	-	ประชาชนทั่วไปมีเส้นทางคมนาคมในการสัญจรไป-มา สะดวก รวดเร็ว และปลอดภัย	กองแผนฯ
๒๑๔	ก่อสร้างถนนคสล. หมู่ที่ ๖ บ.นาไร่เดียว ต.ท่าโรง อ.วิเชียรบุรี จ.เพชรบูรณ์	เพื่อให้มีเส้นทางสำหรับประชาชนทั่วไปใช้ในการสัญจรไป-มาสะดวก รวดเร็ว และปลอดภัย	ผิวจราจรกว้าง ๖.๐๐ เมตร ระยะทาง ๕,๐๐๐ เมตร (ช่วงที่ ๑ ระยะทาง ๓๐๐ เมตร)	-	๑,๐๐๐,๐๐๐	-	ประชาชนทั่วไปมีเส้นทางคมนาคมในการสัญจรไป-มา สะดวก รวดเร็ว และปลอดภัย	กองแผนฯ
๒๑๕	ก่อสร้างถนนคสล. หมู่ที่ ๑๒-๑๐ และหมู่ที่ ๗-๑๕ ต.ภูน้ำหยด อ.วิเชียรบุรี จ.เพชรบูรณ์	เพื่อให้มีเส้นทางสำหรับประชาชนทั่วไปใช้ในการสัญจรไป-มาสะดวก รวดเร็ว และปลอดภัย	ผิวจราจรกว้าง ๖.๐๐ เมตร ระยะทาง ๓๐๐ เมตร	-	๑,๐๐๐,๐๐๐	-	ประชาชนทั่วไปมีเส้นทางคมนาคมในการสัญจรไป-มา สะดวก รวดเร็ว และปลอดภัย	กองแผนฯ

รายละเอียดโครงการพัฒนา
แผนพัฒนาสามปีองค์การบริหารส่วนจังหวัดเพชรบูรณ์ (พ.ศ. ๒๕๕๖ - ๒๕๕๘)

๑. ยุทธศาสตร์การพัฒนาด้านโครงสร้างพื้นฐาน

๑.๑ สนับสนุนก่อสร้างและปรับปรุงถนน สะพาน

ที่	โครงการ	วัตถุประสงค์	เป้าหมาย (ผลผลิตของโครงการ)	งบประมาณและที่มา			ผลลัพธ์ที่คาดว่าจะได้รับ	หน่วยงานที่รับผิดชอบ
				๒๕๕๖ (บาท)	๒๕๕๗ (บาท)	๒๕๕๘ (บาท)		
๒๑๖	ก่อสร้างถนนคสล. หมู่ที่ ๗ ต.พุกาม อ.วิเชียรบุรี จ.เพชรบูรณ์	เพื่อให้มีเส้นทางสำหรับประชาชนทั่วไปใช้ในการสัญจรไป-มาสะดวก รวดเร็ว และปลอดภัย	ผิวจราจรกว้าง ๖.๐๐ เมตร ระยะทาง ๓๐๐ เมตร	-	๑,๐๐๐,๐๐๐	-	ประชาชนทั่วไปมีเส้นทางคมนาคมในการสัญจรไป-มา สะดวก รวดเร็ว และปลอดภัย	กองแผนฯ
๒๑๗	ปรับปรุงถนนลาดยางสายพระที่นั่งวังลึก, หนองภิรมย์, และพรหม-ประชาสรรค์ ต.ภูน้ำหยด เข็ม ต.ชัยน้อย อ.วิเชียรบุรี จ.เพชรบูรณ์	เพื่อปรับปรุงเส้นทางคมนาคมให้มีสภาพดียิ่งขึ้น ประชาชนสัญจรไป-มา สะดวก รวดเร็ว ปลอดภัย	ผิวจราจรกว้าง ๖.๐๐ เมตร ระยะทาง ๓๐๐ เมตร	-	๑,๐๐๐,๐๐๐	-	ประชาชนทั่วไปมีเส้นทางคมนาคมในการสัญจรไป-มา สะดวก รวดเร็ว และปลอดภัย	กองแผนฯ
๒๑๘	ปรับปรุงถนนลูกรังเพื่อการเกษตร หมู่ที่ ๑-๑๒ ต.น้ำร้อน อ.วิเชียรบุรี จ.เพชรบูรณ์	เพื่อปรับปรุงเส้นทางคมนาคมให้มีสภาพดียิ่งขึ้น ประชาชนสัญจรไป-มา สะดวก รวดเร็ว ปลอดภัย	ผิวจราจรกว้าง ๘.๐๐ เมตร ระยะทาง ๑,๐๐๐ เมตร	-	๑,๐๐๐,๐๐๐	-	ประชาชนทั่วไปได้ใช้คมนาคมสัญจรไปมา และขนส่งผลิตผลทางการเกษตร สะดวก รวดเร็ว และปลอดภัย	กองแผนฯ

รายละเอียดโครงการพัฒนา
แผนพัฒนาสามปีองค์การบริหารส่วนจังหวัดเพชรบูรณ์ (พ.ศ. ๒๕๕๖ - ๒๕๕๘)

๑. ยุทธศาสตร์การพัฒนาด้านโครงสร้างพื้นฐาน

๑.๑ สนับสนุนก่อสร้างและปรับปรุงถนน สะพาน

ที่	โครงการ	วัตถุประสงค์	เป้าหมาย (ผลผลิตของโครงการ)	งบประมาณและที่มา			ผลลัพธ์ที่คาดว่าจะได้รับ	หน่วยงานที่รับผิดชอบ
				๒๕๕๖ (บาท)	๒๕๕๗ (บาท)	๒๕๕๘ (บาท)		
๒๑๙	ก่อสร้างถนนคสล. หมู่ที่ ๑ ต.ชัยสมบูรณ-หมู่ที่ ๗ ต.พยุเกอ.วิเชียรบุรี จ.เพชรบูรณ์	เพื่อให้มีเส้นทางสำหรับประชาชนทั่วไปใช้ในการสัญจรไป-มาสะดวก รวดเร็ว และปลอดภัย	ผิวจราจรกว้าง ๖.๐๐ เมตร ระยะทาง ๓,๐๐๐ เมตร (ช่วงที่ ๑ ระยะทาง ๓๐๐ เมตร)	-	-	๑,๐๐๐,๐๐๐	ประชาชนทั่วไปมีเส้นทางคมนาคมในการสัญจรไป-มา สะดวก รวดเร็ว และปลอดภัย	กองแผนฯ
๒๒๐	ก่อสร้างถนนคสล. หมู่ที่ ๘ ต.ชัยสมบูรณ-หมู่ที่ ๗ ต.พยุเกอ.วิเชียรบุรี จ.เพชรบูรณ์	เพื่อให้มีเส้นทางสำหรับประชาชนทั่วไปใช้ในการสัญจรไป-มาสะดวก รวดเร็ว และปลอดภัย	ผิวจราจรกว้าง ๖.๐๐ เมตร ระยะทาง ๑,๐๐๐ เมตร (ช่วงที่ ๑ ระยะทาง ๓๐๐ เมตร)	-	-	๑,๐๐๐,๐๐๐	ประชาชนทั่วไปมีเส้นทางคมนาคมในการสัญจรไป-มา สะดวก รวดเร็ว และปลอดภัย	กองแผนฯ
๒๒๑	ก่อสร้างถนนคสล. หมู่ที่ ๗ ต.ชัยสมบูรณ-หมู่ที่ ๗ ต.พยุเกอ.วิเชียรบุรี จ.เพชรบูรณ์	เพื่อให้มีเส้นทางสำหรับประชาชนทั่วไปใช้ในการสัญจรไป-มาสะดวก รวดเร็ว และปลอดภัย	ผิวจราจรกว้าง ๖.๐๐ เมตร ระยะทาง ๑,๐๐๐ เมตร (ช่วงที่ ๑ ระยะทาง ๓๐๐ เมตร)	-	-	๑,๐๐๐,๐๐๐	ประชาชนทั่วไปมีเส้นทางคมนาคมในการสัญจรไป-มา สะดวก รวดเร็ว และปลอดภัย	กองแผนฯ
๒๒๒	ก่อสร้างถนนคสล. หมู่ที่ ๓-๔ ต.ชัยสมบูรณ อ.วิเชียรบุรี จ.เพชรบูรณ์	เพื่อให้มีเส้นทางสำหรับประชาชนทั่วไปใช้ในการสัญจรไป-มาสะดวก รวดเร็ว และปลอดภัย	ผิวจราจรกว้าง ๖.๐๐ เมตร ระยะทาง ๖,๐๐๐ เมตร (ช่วงที่ ๑ ระยะทาง ๓๐๐ เมตร)	-	-	๑,๐๐๐,๐๐๐	ประชาชนทั่วไปมีเส้นทางคมนาคมในการสัญจรไป-มา สะดวก รวดเร็ว และปลอดภัย	กองแผนฯ

รายละเอียดโครงการพัฒนา
แผนพัฒนาสามปีองค์การบริหารส่วนจังหวัดเพชรบูรณ์ (พ.ศ. ๒๕๕๖ - ๒๕๕๘)

๑. ยุทธศาสตร์การพัฒนาด้านโครงสร้างพื้นฐาน

๑.๑ สนับสนุนก่อสร้างและปรับปรุงถนน สะพาน

ที่	โครงการ	วัตถุประสงค์	เป้าหมาย (ผลผลิตของโครงการ)	งบประมาณและที่มา			ผลลัพธ์ที่คาดว่าจะได้รับ	หน่วยงานที่รับผิดชอบ
				๒๕๕๖ (บาท)	๒๕๕๗ (บาท)	๒๕๕๘ (บาท)		
๒๒๓	ก่อสร้างถนนคสล. หมู่ที่ ๙ ต.ชัยสมบูรณ์ อ.วิเชียรบุรี จ.เพชรบูรณ์	เพื่อให้มีเส้นทางสำหรับประชาชนทั่วไปใช้ในการสัญจรไป-มาสะดวก รวดเร็ว และปลอดภัย	ผิวจราจรกว้าง ๖.๐๐ เมตร ระยะทาง ๑,๕๐๐ เมตร (ช่วงที่ ๑ ระยะทาง ๓๐๐ เมตร)	-	-	๑,๐๐๐,๐๐๐	ประชาชนทั่วไปมีเส้นทางคมนาคมในการสัญจรไป-มา สะดวก รวดเร็ว และปลอดภัย	กองแผนฯ
๒๒๔	ก่อสร้างถนนคสล. หมู่ที่ ๖ ต.โคกปรัง อ.วิเชียรบุรี จ.เพชรบูรณ์	เพื่อให้มีเส้นทางสำหรับประชาชนทั่วไปใช้ในการสัญจรไป-มาสะดวก รวดเร็ว และปลอดภัย	ผิวจราจรกว้าง ๖.๐๐ เมตร ระยะทาง ๑,๐๐๐ เมตร (ช่วงที่ ๑ ระยะทาง ๓๐๐ เมตร)	-	-	๑,๐๐๐,๐๐๐	ประชาชนทั่วไปมีเส้นทางคมนาคมในการสัญจรไป-มา สะดวก รวดเร็ว และปลอดภัย	กองแผนฯ
๒๒๕	ก่อสร้างถนนคสล. สายบ.พุขาม-ลำกระทิง ต.พุขาม อ.วิเชียรบุรี จ.เพชรบูรณ์	เพื่อให้มีเส้นทางสำหรับประชาชนทั่วไปใช้ในการสัญจรไป-มาสะดวก รวดเร็ว และปลอดภัย	ผิวจราจรกว้าง ๖.๐๐ เมตร ระยะทาง ๗,๐๐๐ เมตร (ช่วงที่ ๑ ระยะทาง ๓๐๐ เมตร)	-	-	๑,๐๐๐,๐๐๐	ประชาชนทั่วไปมีเส้นทางคมนาคมในการสัญจรไป-มา สะดวก รวดเร็ว และปลอดภัย	กองแผนฯ
๒๒๖	ก่อสร้างถนนคสล. รอบแม่น้ำป่าสัก หมู่ที่ ๔ ต.สระประดู่ อ.วิเชียรบุรี จ.เพชรบูรณ์	เพื่อให้มีเส้นทางสำหรับประชาชนทั่วไปใช้ในการสัญจรไป-มาสะดวก รวดเร็ว และปลอดภัย	ผิวจราจรกว้าง ๖.๐๐ เมตร ระยะทาง ๓๐๐ เมตร	-	-	๑,๐๐๐,๐๐๐	ประชาชนทั่วไปมีเส้นทางคมนาคมในการสัญจรไป-มา สะดวก รวดเร็ว และปลอดภัย	กองแผนฯ

รายละเอียดโครงการพัฒนา
แผนพัฒนาสามปีองค์การบริหารส่วนจังหวัดเพชรบูรณ์ (พ.ศ. ๒๕๕๖ - ๒๕๕๘)

๑. ยุทธศาสตร์การพัฒนาด้านโครงสร้างพื้นฐาน

๑.๑ สนับสนุนก่อสร้างและปรับปรุงถนน สะพาน

ที่	โครงการ	วัตถุประสงค์	เป้าหมาย (ผลผลิตของโครงการ)	งบประมาณและที่มา			ผลลัพธ์ที่คาดว่าจะได้รับ	หน่วยงานที่รับผิดชอบ
				๒๕๕๖ (บาท)	๒๕๕๗ (บาท)	๒๕๕๘ (บาท)		
๒๒๗	ก่อสร้างถนนคสล.หมู่ที่ ๕ ต.บ่อไร่-หมู่ที่ ๕ ต.ท่าโรง อ.วิเชียรบุรี จ.เพชรบูรณ์	เพื่อให้มีเส้นทางสำหรับประชาชนทั่วไปใช้ในการสัญจรไป-มาสะดวก รวดเร็ว และปลอดภัย	ผิวจราจรกว้าง ๖.๐๐ เมตร ระยะทาง ๓๐๐ เมตร	-	-	๑,๐๐๐,๐๐๐	ประชาชนทั่วไปมีเส้นทางคมนาคมในการสัญจรไป-มา สะดวก รวดเร็ว และปลอดภัย	กองแผนฯ
๒๒๘	ปรับปรุงถนนลาดยาง บ.นาไร่เดียว-บึงกระจับ ต.ท่าโรง อ.วิเชียรบุรี จ.เพชรบูรณ์	เพื่อปรับปรุงเส้นทางคมนาคมให้มีสภาพดียิ่งขึ้น ประชาชนสัญจรไป-มา สะดวก รวดเร็ว ปลอดภัย	ผิวจราจรกว้าง ๖.๐๐ เมตร ระยะทาง ๕๐๐ เมตร	-	-	๑,๐๐๐,๐๐๐	ประชาชนทั่วไปมีเส้นทางคมนาคมในการสัญจรไป-มา สะดวก รวดเร็ว และปลอดภัย	กองแผนฯ
๒๒๙	ก่อสร้างถนนลาดยาง หมู่ที่ ๑๙ ต.บ่อไร่ อ.วิเชียรบุรี จ.เพชรบูรณ์	เพื่อให้มีเส้นทางสำหรับประชาชนทั่วไปใช้ในการสัญจรไป-มาสะดวก รวดเร็ว และปลอดภัย	ผิวจราจรกว้าง ๖.๐๐ เมตร ระยะทาง ๓๐๐ เมตร	-	-	๑,๐๐๐,๐๐๐	ประชาชนทั่วไปมีเส้นทางคมนาคมในการสัญจรไป-มา สะดวก รวดเร็ว และปลอดภัย	กองแผนฯ
๒๓๐	ปรับปรุงถนนลาดยาง บ.ซับอีถุ่ม หมู่ที่ ๕-๑๐ ต.โคกปรอง อ.วิเชียรบุรี จ.เพชรบูรณ์	เพื่อปรับปรุงเส้นทางคมนาคมให้มีสภาพดียิ่งขึ้น ประชาชนสัญจรไป-มา สะดวก รวดเร็ว ปลอดภัย	ผิวจราจรกว้าง ๖.๐๐ เมตร ระยะทาง ๕,๐๐๐ เมตร (ช่วงที่ ๑ ระยะทาง ๕๐๐ เมตร)	-	-	๑,๐๐๐,๐๐๐	ประชาชนทั่วไปมีเส้นทางคมนาคมในการสัญจรไป-มา สะดวก รวดเร็ว และปลอดภัย	กองแผนฯ

รายละเอียดโครงการพัฒนา
แผนพัฒนาสามปีองค์การบริหารส่วนจังหวัดเพชรบูรณ์ (พ.ศ. ๒๕๕๖ - ๒๕๕๘)

๑. ยุทธศาสตร์การพัฒนาด้านโครงสร้างพื้นฐาน

๑.๑ สนับสนุนก่อสร้างและปรับปรุงถนน สะพาน

ที่	โครงการ	วัตถุประสงค์	เป้าหมาย (ผลผลิตของโครงการ)	งบประมาณและที่มา			ผลลัพธ์ที่คาดว่าจะได้รับ	หน่วยงานที่รับผิดชอบ
				๒๕๕๖ (บาท)	๒๕๕๗ (บาท)	๒๕๕๘ (บาท)		
๒๓๑	ก่อสร้างถนนลาดยางสายลำน้ำรายถึงสระคู ต.ชัยสมบูรณ์ อ.วิเชียรบุรี จ.เพชรบูรณ์	เพื่อให้มีเส้นทางสำหรับประชาชนทั่วไปใช้ในการสัญจรไป-มาสะดวก รวดเร็ว และปลอดภัย	ผิวจราจรกว้าง ๖.๐๐ เมตร ระยะทาง ๑๔,๐๐๐ เมตร (ช่วงที่ ๑ ระยะทาง ๓๐๐ เมตร)	-	-	๑,๐๐๐,๐๐๐	ประชาชนทั่วไปมีเส้นทางคมนาคมในการสัญจรไป-มา สะดวก รวดเร็ว และปลอดภัย	กองแผนฯ
๒๓๒	ปรับปรุงถนนลาดยาง หมู่ที่ ๒-๕ ต.ชัยสมบูรณ์ อ.วิเชียรบุรี จ.เพชรบูรณ์	เพื่อปรับปรุงเส้นทางคมนาคมให้มีสภาพดียิ่งขึ้น ประชาชนสัญจรไป-มา สะดวก รวดเร็ว ปลอดภัย	ผิวจราจรกว้าง ๖.๐๐ เมตร ระยะทาง ๕๐๐ เมตร	-	-	๑,๐๐๐,๐๐๐	ประชาชนทั่วไปมีเส้นทางคมนาคมในการสัญจรไป-มา สะดวก รวดเร็ว และปลอดภัย	กองแผนฯ
๒๓๓	ก่อสร้างถนนลาดยาง หมู่ที่ ๑๖, ๗ ต.นาสนุ่น อ.ศรีเทพ จ.เพชรบูรณ์	เพื่อให้มีเส้นทางสำหรับประชาชนทั่วไปใช้ในการสัญจรไป-มาสะดวก รวดเร็ว และปลอดภัย	ผิวจราจรกว้าง ๖.๐๐ เมตร ระยะทาง ๖๐๐ เมตร	๒,๐๐๐,๐๐๐	-	-	ประชาชนทั่วไปมีเส้นทางคมนาคมในการสัญจรไป-มา สะดวก รวดเร็ว และปลอดภัย	กองแผนฯ
๒๓๔	ก่อสร้างถนนลาดยาง สายชัยบอน หมู่ที่ ๑๘ บ.วังขอนเท็ดพระเกียรติ ต.คลองกระจิง อ.ศรีเทพ จ.เพชรบูรณ์-จ.ลพบุรี	เพื่อให้มีเส้นทางสำหรับประชาชนทั่วไปใช้ในการสัญจรไป-มาสะดวก รวดเร็ว และปลอดภัย	ผิวจราจรกว้าง ๙.๐๐ เมตร ระยะทาง ๘,๐๐๐ เมตร (ช่วงที่ ๑ ระยะทาง ๓๐๐ เมตร)	-	๑,๐๐๐,๐๐๐	-	ประชาชนทั่วไปมีเส้นทางคมนาคมในการสัญจรไป-มา สะดวก รวดเร็ว และปลอดภัย	กองแผนฯ

รายละเอียดโครงการพัฒนา
แผนพัฒนาสามปีองค์การบริหารส่วนจังหวัดเพชรบูรณ์ (พ.ศ. ๒๕๕๖ - ๒๕๕๘)

๑. ยุทธศาสตร์การพัฒนาด้านโครงสร้างพื้นฐาน

๑.๑ สนับสนุนก่อสร้างและปรับปรุงถนน สะพาน

ที่	โครงการ	วัตถุประสงค์	เป้าหมาย (ผลผลิตของโครงการ)	งบประมาณและที่มา			ผลลัพธ์ที่คาดว่าจะได้รับ	หน่วยงานที่รับผิดชอบ
				๒๕๕๖ (บาท)	๒๕๕๗ (บาท)	๒๕๕๘ (บาท)		
๒๓๕	ก่อสร้างถนนคสล. หมู่ที่ ๑๕ บ.วังด่าน ต.คลองกระจิง อ.ศรีเทพ จ.เพชรบูรณ์	เพื่อให้มีเส้นทางสำหรับ ประชาชนทั่วไปใช้ในการ สัญจรไป-มาสะดวก รวดเร็ว และปลอดภัย	ผิวจราจรกว้าง ๖.๐๐ เมตร ระยะทาง ๓๐๐ เมตร	-	๑,๐๐๐,๐๐๐	-	ประชาชนทั่วไปมีเส้นทาง คมนาคมในการสัญจร ไป-มา สะดวก รวดเร็ว และปลอดภัย	กองแผนฯ
๒๓๖	ก่อสร้างถนนคสล. หมู่ที่ ๑๑ บ.คลองคู ต.คลองกระจิง- ต.สระกรวด อ.ศรีเทพ จ.เพชรบูรณ์	เพื่อให้มีเส้นทางสำหรับ ประชาชนทั่วไปใช้ในการ สัญจรไป-มาสะดวก รวดเร็ว และปลอดภัย	ผิวจราจรกว้าง ๖.๐๐ เมตร ระยะทาง ๓๐๐ เมตร	-	๑,๐๐๐,๐๐๐	-	ประชาชนทั่วไปมีเส้นทาง คมนาคมในการสัญจร ไป-มา สะดวก รวดเร็ว และปลอดภัย	กองแผนฯ
๒๓๗	ปรับปรุงถนนลูกรังบดอัดแน่น หมู่ที่ ๔, ๑๓ ต.นาสนุ่น อ.ศรีเทพ จ.เพชรบูรณ์	เพื่อให้มีเส้นทางคมนาคม สำหรับประชาชนทั่วไปใช้ ในการสัญจรไปมา และ ขนส่งผลิตผลทางการเกษตร สะดวก รวดเร็ว และปลอดภัย	ผิวจราจรกว้าง ๘.๐๐ เมตร ระยะทาง ๘,๕๐๐ เมตร (ช่วงที่ ๑ ระยะทาง ๑,๐๐๐ เมตร)	-	๑,๐๐๐,๐๐๐	-	ประชาชนทั่วไปมีเส้นทาง คมนาคมในการสัญจร ไปมา และขนส่งผลิตผล ทางการเกษตร สะดวก รวดเร็ว และปลอดภัย	กองแผนฯ
๒๓๘	ก่อสร้างถนนคสล. หมู่ที่ ๘, ๙ ต.หนองย่างทอย อ.ศรีเทพ จ.เพชรบูรณ์	เพื่อให้มีเส้นทางสำหรับ ประชาชนทั่วไปใช้ในการ สัญจรไป-มาสะดวก รวดเร็ว และปลอดภัย	ผิวจราจรกว้าง ๖.๐๐ เมตร ระยะทาง ๓๐๐ เมตร	-	-	๑,๐๐๐,๐๐๐	ประชาชนทั่วไปมีเส้นทาง คมนาคมในการสัญจร ไป-มา สะดวก รวดเร็ว และปลอดภัย	กองแผนฯ

รายละเอียดโครงการพัฒนา
แผนพัฒนาสามปีองค์การบริหารส่วนจังหวัดเพชรบูรณ์ (พ.ศ. ๒๕๕๖ - ๒๕๕๘)

๑. ยุทธศาสตร์การพัฒนาด้านโครงสร้างพื้นฐาน

๑.๑ สนับสนุนก่อสร้างและปรับปรุงถนน สะพาน

ที่	โครงการ	วัตถุประสงค์	เป้าหมาย (ผลผลิตของโครงการ)	งบประมาณและที่มา			ผลลัพธ์ที่คาดว่าจะได้รับ	หน่วยงานที่รับผิดชอบ
				๒๕๕๖ (บาท)	๒๕๕๗ (บาท)	๒๕๕๘ (บาท)		
๒๓๙	ก่อสร้างถนนคสล.สายบ่อแร่-บ้านไร่ หมู่ที่ ๙ บ.ด่านเจริญชัย ต.หนองย่างทอย อ.ศรีเทพ จ.เพชรบูรณ์	เพื่อให้มีเส้นทางสำหรับประชาชนทั่วไปใช้ในการสัญจรไป-มาสะดวก รวดเร็ว และปลอดภัย	ผิวจราจรกว้าง ๖.๐๐ เมตร ระยะทาง ๓๐๐ เมตร	-	-	๑,๐๐๐,๐๐๐	ประชาชนทั่วไปมีเส้นทางคมนาคมในการสัญจรไป-มา สะดวก รวดเร็ว และปลอดภัย	กองแผนฯ
๒๔๐	ก่อสร้างถนนคสล.สายหนองแดง-โคกหิน หมู่ที่ ๔ ต.สระกรวด อ.ศรีเทพ จ.เพชรบูรณ์	เพื่อให้มีเส้นทางสำหรับประชาชนทั่วไปใช้ในการสัญจรไป-มาสะดวก รวดเร็ว และปลอดภัย	ผิวจราจรกว้าง ๖.๐๐ เมตร ระยะทาง ๓๐๐ เมตร	-	-	๑,๐๐๐,๐๐๐	ประชาชนทั่วไปมีเส้นทางคมนาคมในการสัญจรไป-มา สะดวก รวดเร็ว และปลอดภัย	กองแผนฯ
๒๔๑	ก่อสร้างถนนลาดยาง บ.ม่วงชุม หมู่ที่ ๔ ต.คลองกระจิง อ.ศรีเทพ จ.เพชรบูรณ์	เพื่อให้มีเส้นทางสำหรับประชาชนทั่วไปใช้ในการสัญจรไป-มาสะดวก รวดเร็ว และปลอดภัย	ผิวจราจรกว้าง ๙.๐๐ เมตร ระยะทาง ๙,๐๐๐ เมตร (ช่วงที่ ๑ ระยะทาง ๓๐๐ เมตร)	-	-	๑,๐๐๐,๐๐๐	ประชาชนทั่วไปมีเส้นทางคมนาคมในการสัญจรไป-มา สะดวก รวดเร็ว และปลอดภัย	กองแผนฯ
๒๔๒	ก่อสร้างถนนลาดยางบ.หนองสรวง หมู่ที่ ๒ ต.คลองกระจิง อ.ศรีเทพ จ.เพชรบูรณ์	เพื่อให้มีเส้นทางสำหรับประชาชนทั่วไปใช้ในการสัญจรไป-มาสะดวก รวดเร็ว และปลอดภัย	ผิวจราจรกว้าง ๙.๐๐ เมตร ระยะทาง ๙,๐๐๐ เมตร (ช่วงที่ ๑ ระยะทาง ๓๐๐ เมตร)	-	-	๑,๐๐๐,๐๐๐	ประชาชนทั่วไปมีเส้นทางคมนาคมในการสัญจรไป-มา สะดวก รวดเร็ว และปลอดภัย	กองแผนฯ

รายละเอียดโครงการพัฒนา
แผนพัฒนาสามปีองค์การบริหารส่วนจังหวัดเพชรบูรณ์ (พ.ศ. ๒๕๕๖ - ๒๕๕๘)

๑. ยุทธศาสตร์การพัฒนาด้านโครงสร้างพื้นฐาน

๑.๑ สนับสนุนก่อสร้างและปรับปรุงถนน สะพาน

ที่	โครงการ	วัตถุประสงค์	เป้าหมาย (ผลผลิตของโครงการ)	งบประมาณและที่มา			ผลลัพธ์ที่คาดว่าจะได้รับ	หน่วยงานที่รับผิดชอบ
				๒๕๕๖ (บาท)	๒๕๕๗ (บาท)	๒๕๕๘ (บาท)		
๒๔๓	ก่อสร้างถนนลาดยาง หมู่ที่ ๑๖ บ.คลองสาน ต.คลองกระจิง อ.ศรีเทพ จ.เพชรบูรณ์	เพื่อให้มีเส้นทางสำหรับ ประชาชนทั่วไปใช้ในการ สัญจรไป-มาสะดวก รวดเร็ว และปลอดภัย	ผิวจราจรกว้าง ๙.๐๐ เมตร ระยะทาง ๓,๐๐๐ เมตร (ช่วงที่ ๑ ระยะทาง ๓๐๐ เมตร)	-	-	๑,๐๐๐,๐๐๐	ประชาชนทั่วไปมีเส้นทาง คมนาคมในการสัญจร ไป-มา สะดวก รวดเร็ว และปลอดภัย	กองแผนฯ
๒๔๔	ก่อสร้างถนนผิวจราจรวัสดุ คัดเลือก หมู่ที่ ๒ ต.หลักด่าน อ.น้ำหนาว จ.เพชรบูรณ์	เพื่อให้มีเส้นทางคมนาคม สำหรับประชาชนทั่วไปใช้ ในการสัญจรไปมา และ ขนส่งผลิตผลทางการเกษตร สะดวก รวดเร็ว และปลอดภัย	ผิวจราจรกว้าง ๘.๐๐ เมตร ระยะทาง ๑,๕๐๐ เมตร	๑,๐๐๐,๐๐๐	-	-	ประชาชนทั่วไปมีเส้นทาง คมนาคมในการสัญจร ไปมา และขนส่งผลิตผล ทางการเกษตร สะดวก รวดเร็ว และปลอดภัย	กองแผนฯ
๒๔๕	ก่อสร้างถนนผิวจราจรวัสดุ คัดเลือก หมู่ที่ ๘ บ้านผาลาน้อย เชื่อมหมู่ที่ ๖ ต.วังขาว อ.น้ำหนาว จ.เพชรบูรณ์	เพื่อให้มีเส้นทางคมนาคม สำหรับประชาชนทั่วไปใช้ ในการสัญจรไปมา และ ขนส่งผลิตผลทางการเกษตร สะดวก รวดเร็ว และปลอดภัย	ผิวจราจรกว้าง ๘.๐๐ เมตร ระยะทาง ๓,๐๐๐ เมตร	๒,๐๐๐,๐๐๐	-	-	ประชาชนทั่วไปมีเส้นทาง คมนาคมในการสัญจร ไปมา และขนส่งผลิตผล ทางการเกษตร สะดวก รวดเร็ว และปลอดภัย	กองแผนฯ

รายละเอียดโครงการพัฒนา
แผนพัฒนาสามปีองค์การบริหารส่วนจังหวัดเพชรบูรณ์ (พ.ศ. ๒๕๕๖ - ๒๕๕๘)

๑. ยุทธศาสตร์การพัฒนาด้านโครงสร้างพื้นฐาน

๑.๑ สนับสนุนก่อสร้างและปรับปรุงถนน สะพาน

ที่	โครงการ	วัตถุประสงค์	เป้าหมาย (ผลผลิตของโครงการ)	งบประมาณและที่มา			ผลลัพธ์ที่คาดว่าจะได้รับ	หน่วยงานที่รับผิดชอบ
				๒๕๕๖ (บาท)	๒๕๕๗ (บาท)	๒๕๕๘ (บาท)		
๒๔๖	ก่อสร้างถนนผิวจราจรวัสดุ คัดเลือก หมู่ที่ ๑-๖ ต.น้ำหนาว อ.น้ำหนาว จ.เพชรบูรณ์	เพื่อให้มีเส้นทางคมนาคม สำหรับประชาชนทั่วไปใช้ ในการสัญจรไปมา และ ขนส่งผลิตผลทางการเกษตร สะดวกรวดเร็วและปลอดภัย	ผิวจราจรกว้าง ๘.๐๐ เมตร ระยะทาง ๑,๕๐๐ เมตร	-	๑,๐๐๐,๐๐๐	-	ประชาชนทั่วไปมีเส้นทาง คมนาคมในการสัญจร ไปมา และขนส่งผลิตผล ทางการเกษตร สะดวก รวดเร็ว และปลอดภัย	กองแผนฯ
๒๔๗	ก่อสร้างถนนผิวจราจรวัสดุ คัดเลือก หมู่ที่ ๑-๖ ต.โคกมน อ.น้ำหนาว จ.เพชรบูรณ์	เพื่อให้มีเส้นทางคมนาคม สำหรับประชาชนทั่วไปใช้ ในการสัญจรไปมา และ ขนส่งผลิตผลทางการเกษตร สะดวกรวดเร็วและปลอดภัย	ผิวจราจรกว้าง ๘.๐๐ เมตร ระยะทาง ๑,๕๐๐ เมตร	-	๑,๐๐๐,๐๐๐	-	ประชาชนทั่วไปมีเส้นทาง คมนาคมในการสัญจร ไปมา และขนส่งผลิตผล ทางการเกษตร สะดวก รวดเร็ว และปลอดภัย	กองแผนฯ
๒๔๘	ก่อสร้างถนนผิวจราจรวัสดุ คัดเลือก หมู่ที่ ๑-๑๑ ต.วังขาว อ.น้ำหนาว จ.เพชรบูรณ์	เพื่อให้มีเส้นทางคมนาคม สำหรับประชาชนทั่วไปใช้ ในการสัญจรไปมา และ ขนส่งผลิตผลทางการเกษตร สะดวกรวดเร็วและปลอดภัย	ผิวจราจรกว้าง ๘.๐๐ เมตร ระยะทาง ๑,๕๐๐ เมตร	-	๑,๐๐๐,๐๐๐	-	ประชาชนทั่วไปมีเส้นทาง คมนาคมในการสัญจร ไปมา และขนส่งผลิตผล ทางการเกษตร สะดวก รวดเร็ว และปลอดภัย	กองแผนฯ

รายละเอียดโครงการพัฒนา
แผนพัฒนาสามปีองค์การบริหารส่วนจังหวัดเพชรบูรณ์ (พ.ศ. ๒๕๕๖ - ๒๕๕๘)

๑. ยุทธศาสตร์การพัฒนาด้านโครงสร้างพื้นฐาน

๑.๑ สนับสนุนก่อสร้างและปรับปรุงถนน สะพาน

ที่	โครงการ	วัตถุประสงค์	เป้าหมาย (ผลผลิตของโครงการ)	งบประมาณและที่มา			ผลลัพธ์ที่คาดว่าจะได้รับ	หน่วยงานที่รับผิดชอบ
				๒๕๕๖ (บาท)	๒๕๕๗ (บาท)	๒๕๕๘ (บาท)		
๒๔๙	ก่อสร้างถนนผิวจราจรวัสดุ คัดเลือก หมู่ที่ ๑-๗ ต.หลักด่าน อ.น้ำหนาว จ.เพชรบูรณ์	เพื่อให้มีเส้นทางคมนาคม สำหรับประชาชนทั่วไปใช้ ในการสัญจรไปมา และ ขนส่งผลิตผลทางการเกษตร สะดวกรวดเร็วและปลอดภัย	ผิวจราจรกว้าง ๘.๐๐ เมตร ระยะทาง ๑,๕๐๐ เมตร	-	๑,๐๐๐,๐๐๐	-	ประชาชนทั่วไปมีเส้นทาง คมนาคมในการสัญจร ไปมา และขนส่งผลิตผล ทางการเกษตร สะดวก รวดเร็ว และปลอดภัย	กองแผนฯ
๒๕๐	ก่อสร้างถนนลูกรังบดอัด หมู่ที่ ๑-๖ ต.โคกมน อ.น้ำหนาว จ.เพชรบูรณ์	เพื่อให้มีเส้นทางคมนาคม สำหรับประชาชนทั่วไปใช้ ในการสัญจรไปมา และ ขนส่งผลิตผลทางการเกษตร สะดวกรวดเร็วและปลอดภัย	ผิวจราจรกว้าง ๘.๐๐ เมตร ระยะทาง ๓๐,๐๐๐ เมตร (ช่วงที่ ๑ ระยะทาง ๑,๐๐๐ เมตร)	-	๑,๐๐๐,๐๐๐	-	ประชาชนทั่วไปมีเส้นทาง คมนาคมในการสัญจร ไปมา และขนส่งผลิตผล ทางการเกษตร สะดวก รวดเร็ว และปลอดภัย	กองแผนฯ
๒๕๑	ก่อสร้างถนนลาดยาง หมู่ที่ ๖-๙ ต.วังยาง อ.น้ำหนาว จ.เพชรบูรณ์	เพื่อให้มีเส้นทางสำหรับ ประชาชนทั่วไปใช้ในการ สัญจรไป-มาสะดวก รวดเร็ว และปลอดภัย	ผิวจราจรกว้าง ๖.๐๐ เมตร ระยะทาง ๗,๐๐๐ เมตร (ช่วงที่ ๑ ระยะทาง ๓๐๐ เมตร)	-	๑,๐๐๐,๐๐๐	-	ประชาชนทั่วไปมีเส้นทาง คมนาคมในการสัญจร ไป-มา สะดวก รวดเร็ว และปลอดภัย	กองแผนฯ

รายละเอียดโครงการพัฒนา
แผนพัฒนาสามปีองค์การบริหารส่วนจังหวัดเพชรบูรณ์ (พ.ศ. ๒๕๕๖ - ๒๕๕๘)

๑. ยุทธศาสตร์การพัฒนาด้านโครงสร้างพื้นฐาน

๑.๑ สนับสนุนก่อสร้างและปรับปรุงถนน สะพาน

ที่	โครงการ	วัตถุประสงค์	เป้าหมาย (ผลผลิตของโครงการ)	งบประมาณและที่มา			ผลลัพธ์ที่คาดว่าจะได้รับ	หน่วยงานที่รับผิดชอบ
				๒๕๕๖ (บาท)	๒๕๕๗ (บาท)	๒๕๕๘ (บาท)		
๒๕๒	ก่อสร้างถนนลาดยางสายห้วยแพก-ห้วยหินลับ หมู่ที่ ๖ ต.น้ำหนาว-หมู่ที่ ๔ ต.วังขาว อ.น้ำหนาว จ.เพชรบูรณ์	เพื่อให้มีเส้นทางสำหรับประชาชนทั่วไปใช้ในการสัญจรไป-มาสะดวก รวดเร็ว และปลอดภัย	ผิวจราจรกว้าง ๖.๐๐ เมตร ระยะทาง ๕,๐๐๐ เมตร (ช่วงที่ ๑ ระยะทาง ๓๐๐ เมตร)	-	๑,๐๐๐,๐๐๐	-	ประชาชนทั่วไปมีเส้นทางคมนาคมในการสัญจรไป-มา สะดวก รวดเร็ว และปลอดภัย	กองแผนฯ
๒๕๓	ก่อสร้างถนนลาดยาง หมู่ที่ ๖-๘ ต.วังขาว อ.น้ำหนาว จ.เพชรบูรณ์	เพื่อให้มีเส้นทางสำหรับประชาชนทั่วไปใช้ในการสัญจรไป-มาสะดวก รวดเร็ว และปลอดภัย	ผิวจราจรกว้าง ๖.๐๐ เมตร ระยะทาง ๙,๐๐๐ เมตร (ช่วงที่ ๑ ระยะทาง ๓๐๐ เมตร)	-	๑,๐๐๐,๐๐๐	-	ประชาชนทั่วไปมีเส้นทางคมนาคมในการสัญจรไป-มา สะดวก รวดเร็ว และปลอดภัย	กองแผนฯ
๒๕๔	ก่อสร้างถนนลาดยาง หมู่ที่ ๒ ต.หลักด่าน อ.น้ำหนาว-ต.ท่าอัญญา อ.หล่มสัก จ.เพชรบูรณ์	เพื่อให้มีเส้นทางสำหรับประชาชนทั่วไปใช้ในการสัญจรไป-มาสะดวก รวดเร็ว และปลอดภัย	ผิวจราจรกว้าง ๖.๐๐ เมตร ระยะทาง ๒๖,๐๐๐ เมตร (ช่วงที่ ๑ ระยะทาง ๓๐๐ เมตร)	-	๑,๐๐๐,๐๐๐	-	ประชาชนทั่วไปมีเส้นทางคมนาคมในการสัญจรไป-มา สะดวก รวดเร็ว และปลอดภัย	กองแผนฯ
๒๕๕	ก่อสร้างถนนลาดยางเชื่อมระหว่าง ต.โคกมน อ.น้ำหนาว จ.เพชรบูรณ์-ต.วังสวาบ อ.ภูผาม่าน จ.ขอนแก่น	เพื่อให้มีเส้นทางสำหรับประชาชนทั่วไปใช้ในการสัญจรไป-มาสะดวก รวดเร็ว และปลอดภัย	ผิวจราจรกว้าง ๖.๐๐ เมตร ระยะทาง ๕,๖๐๐ เมตร (ช่วงที่ ๑ ระยะทาง ๓๐๐ เมตร)	-	-	๑,๐๐๐,๐๐๐	ประชาชนทั่วไปมีเส้นทางคมนาคมในการสัญจรไป-มา สะดวก รวดเร็ว และปลอดภัย	กองแผนฯ

รายละเอียดโครงการพัฒนา
แผนพัฒนาสามปีองค์การบริหารส่วนจังหวัดเพชรบูรณ์ (พ.ศ. ๒๕๕๖ - ๒๕๕๘)

๑. ยุทธศาสตร์การพัฒนาด้านโครงสร้างพื้นฐาน

๑.๑ สนับสนุนก่อสร้างและปรับปรุงถนน สะพาน

ที่	โครงการ	วัตถุประสงค์	เป้าหมาย (ผลผลิตของโครงการ)	งบประมาณและที่มา			ผลลัพธ์ที่คาดว่าจะได้รับ	หน่วยงานที่รับผิดชอบ
				๒๕๕๖ (บาท)	๒๕๕๗ (บาท)	๒๕๕๘ (บาท)		
๒๕๖	ก่อสร้างบล็อกคอนเวิร์ต หมู่ที่ ๑ ต.หลักด่าน อ.น้ำหนาว จ.เพชรบูรณ์	เพื่อเป็นการระบายน้ำของถนน และป้องกันถนนชำรุดเสียหาย	จำนวน ๓ จุด	-	-	๑,๐๐๐,๐๐๐	ประชาชนทั่วไปมีเส้นทางคมนาคมในการสัญจรไป-มา สะดวก รวดเร็ว และปลอดภัย	กองแผนฯ
๒๕๗	ก่อสร้างสะพานคสล.หมู่ที่ ๕,๗ ต.หลักด่าน อ.น้ำหนาว จ.เพชรบูรณ์	เพื่อให้มีเส้นทางสำหรับประชาชนทั่วไปใช้ในการสัญจรไป-มาสะดวก รวดเร็ว และปลอดภัย	ผิวจราจรกว้าง ๗.๐๐ เมตร ระยะทาง ๑๘.๐๐ เมตร จำนวน ๒ แห่ง (ปีละแห่ง)	-	-	๑,๐๐๐,๐๐๐	ประชาชนทั่วไปมีเส้นทางคมนาคมในการสัญจรไป-มา สะดวก รวดเร็ว และปลอดภัย	กองแผนฯ
๒๕๘	ก่อสร้างถนนคสล.หมู่ที่ ๑ ต.หลักด่าน อ.น้ำหนาว จ.เพชรบูรณ์	เพื่อให้มีเส้นทางสำหรับประชาชนทั่วไปใช้ในการสัญจรไป-มาสะดวก รวดเร็ว และปลอดภัย	ผิวจราจรกว้าง ๖.๐๐ เมตร ระยะทาง ๑,๕๐๐ เมตร (ช่วงที่ ๑ ระยะทาง ๓๐๐ เมตร)	-	-	๑,๐๐๐,๐๐๐	ประชาชนทั่วไปมีเส้นทางคมนาคมในการสัญจรไป-มา สะดวก รวดเร็ว และปลอดภัย	กองแผนฯ
๒๕๙	ก่อสร้างสะพานคสล.หมู่ที่ ๓,๔,๙ ต.วังขาว อ.น้ำหนาว จ.เพชรบูรณ์	เพื่อให้มีเส้นทางสำหรับประชาชนทั่วไปใช้ในการสัญจรไป-มาสะดวก รวดเร็ว และปลอดภัย	ผิวจราจรกว้าง ๗.๐๐ เมตร ระยะทาง ๑๘.๐๐ เมตร จำนวน ๓ แห่ง (ปีละแห่ง)	-	-	๑,๐๐๐,๐๐๐	ประชาชนทั่วไปมีเส้นทางคมนาคมในการสัญจรไป-มา สะดวก รวดเร็ว และปลอดภัย	กองแผนฯ

รายละเอียดโครงการพัฒนา
แผนพัฒนาสามปีองค์การบริหารส่วนจังหวัดเพชรบูรณ์ (พ.ศ. ๒๕๕๖ - ๒๕๕๘)

๑. ยุทธศาสตร์การพัฒนาด้านโครงสร้างพื้นฐาน

๑.๑ สนับสนุนก่อสร้างและปรับปรุงถนน สะพาน

ที่	โครงการ	วัตถุประสงค์	เป้าหมาย (ผลผลิตของโครงการ)	งบประมาณและที่มา			ผลลัพธ์ที่คาดว่าจะได้รับ	หน่วยงานที่รับผิดชอบ
				๒๕๕๖ (บาท)	๒๕๕๗ (บาท)	๒๕๕๘ (บาท)		
๒๖๐	ก่อสร้างสะพานคสล.หมู่ที่ ๖-๔ ต.น้ำหนาว อ.น้ำหนาว จ.เพชรบูรณ์	เพื่อให้มีเส้นทางสำหรับประชาชนทั่วไปใช้ในการสัญจรไป-มาสะดวก รวดเร็ว และปลอดภัย	ผิวจราจรกว้าง ๗.๐๐ เมตร ระยะทาง ๑๘.๐๐ เมตร	-	-	๑,๐๐๐,๐๐๐	ประชาชนทั่วไปมีเส้นทางคมนาคมในการสัญจรไป-มา สะดวก รวดเร็ว และปลอดภัย	กองแผนฯ
๒๖๑	ก่อสร้างสะพานคสล.หมู่ที่ ๓,๒ ต.น้ำหนาว อ.น้ำหนาว จ.เพชรบูรณ์	เพื่อให้มีเส้นทางสำหรับประชาชนทั่วไปใช้ในการสัญจรไป-มาสะดวก รวดเร็ว และปลอดภัย	ผิวจราจรกว้าง ๗.๐๐ เมตร ระยะทาง ๑๘.๐๐ เมตร จำนวน ๒ แห่ง (ปีละแห่ง)	-	-	๑,๐๐๐,๐๐๐	ประชาชนทั่วไปมีเส้นทางคมนาคมในการสัญจรไป-มา สะดวก รวดเร็ว และปลอดภัย	กองแผนฯ
๒๖๒	ก่อสร้างถนนคสล.หมู่ที่ ๖ ต.โคกมน อ.น้ำหนาว จ.เพชรบูรณ์	เพื่อให้มีเส้นทางสำหรับประชาชนทั่วไปใช้ในการสัญจรไป-มาสะดวก รวดเร็ว และปลอดภัย	ผิวจราจรกว้าง ๖.๐๐ เมตร ระยะทาง ๒,๐๐๐ เมตร (ช่วงที่ ๑ ระยะทาง ๓๐๐ เมตร)	-	-	๑,๐๐๐,๐๐๐	ประชาชนทั่วไปมีเส้นทางคมนาคมในการสัญจรไป-มา สะดวก รวดเร็ว และปลอดภัย	กองแผนฯ
๒๖๓	ก่อสร้างถนนลาดยาง หมู่ที่ ๘-๖ ต.วังยาง อ.น้ำหนาว จ.เพชรบูรณ์	เพื่อให้มีเส้นทางสำหรับประชาชนทั่วไปใช้ในการสัญจรไป-มาสะดวก รวดเร็ว และปลอดภัย	ผิวจราจรกว้าง ๖.๐๐ เมตร ระยะทาง ๑๔,๐๐๐ เมตร (ช่วงที่ ๑ ระยะทาง ๓๐๐ เมตร)	-	-	๑,๐๐๐,๐๐๐	ประชาชนทั่วไปมีเส้นทางคมนาคมในการสัญจรไป-มา สะดวก รวดเร็ว และปลอดภัย	กองแผนฯ

รายละเอียดโครงการพัฒนา
แผนพัฒนาสามปีองค์การบริหารส่วนจังหวัดเพชรบูรณ์ (พ.ศ. ๒๕๕๖ - ๒๕๕๘)

๑. ยุทธศาสตร์การพัฒนาด้านโครงสร้างพื้นฐาน

๑.๑ สนับสนุนก่อสร้างและปรับปรุงถนน สะพาน

ที่	โครงการ	วัตถุประสงค์	เป้าหมาย (ผลผลิตของโครงการ)	งบประมาณและที่มา			ผลลัพธ์ที่คาดว่าจะได้รับ	หน่วยงานที่รับผิดชอบ
				๒๕๕๖ (บาท)	๒๕๕๗ (บาท)	๒๕๕๘ (บาท)		
๒๖๔	ก่อสร้างถนนลาดยาง หมู่ที่ ๖-๑ ต.วังขาว อ.น้ำหนาว จ.เพชรบูรณ์	เพื่อให้มีเส้นทางสำหรับประชาชนทั่วไปใช้ในการสัญจรไป-มาสะดวก รวดเร็ว และปลอดภัย	ผิวจราจรกว้าง ๖.๐๐ เมตร ระยะทาง ๙,๐๐๐ เมตร (ช่วงที่ ๑ ระยะทาง ๓๐๐ เมตร)	-	-	๑,๐๐๐,๐๐๐	ประชาชนทั่วไปมีเส้นทางคมนาคมในการสัญจรไป-มา สะดวก รวดเร็ว และปลอดภัย	กองแผนฯ
๒๖๕	ก่อสร้างถนนลาดยาง หมู่ที่ ๗-๖ ต.หลักด่าน อ.น้ำหนาว จ.เพชรบูรณ์	เพื่อให้มีเส้นทางสำหรับประชาชนทั่วไปใช้ในการสัญจรไป-มาสะดวก รวดเร็ว และปลอดภัย	ผิวจราจรกว้าง ๖.๐๐ เมตร ระยะทาง ๓,๐๐๐ เมตร (ช่วงที่ ๑ ระยะทาง ๓๐๐ เมตร)	-	-	๑,๐๐๐,๐๐๐	ประชาชนทั่วไปมีเส้นทางคมนาคมในการสัญจรไป-มา สะดวก รวดเร็ว และปลอดภัย	กองแผนฯ
๒๖๖	ก่อสร้างถนนคสล. หมู่ที่ ๑-๖ ต.เขาค้อ อ.เขาค้อ จ.เพชรบูรณ์	เพื่อให้มีเส้นทางสำหรับประชาชนทั่วไปใช้ในการสัญจรไป-มาสะดวก รวดเร็ว และปลอดภัย	ผิวจราจรกว้าง ๖.๐๐ เมตร ระยะทาง ๓,๕๐๐ เมตร (ช่วงที่ ๑ ระยะทาง ๓๓๐ เมตร)	๑,๖๖๐,๐๐๐	-	-	ประชาชนทั่วไปมีเส้นทางคมนาคมในการสัญจรไป-มา สะดวก รวดเร็ว และปลอดภัย	กองแผนฯ
๒๖๗	ก่อสร้างถนนคสล. หมู่ที่ ๑ ต.เขาค้อ อ.เขาค้อ จ.เพชรบูรณ์	เพื่อให้มีเส้นทางสำหรับประชาชนทั่วไปใช้ในการสัญจรไป-มาสะดวก รวดเร็ว และปลอดภัย	ผิวจราจรกว้าง ๖.๐๐ เมตร ระยะทาง ๒,๐๐๐ เมตร (ช่วงที่ ๑ ระยะทาง ๑,๐๕๐ เมตร)	๓,๙๙๘,๐๐๐	-	-	ประชาชนทั่วไปมีเส้นทางคมนาคมในการสัญจรไป-มา สะดวก รวดเร็ว และปลอดภัย	กองแผนฯ

รายละเอียดโครงการพัฒนา
แผนพัฒนาสามปีองค์การบริหารส่วนจังหวัดเพชรบูรณ์ (พ.ศ. ๒๕๕๖ - ๒๕๕๘)

๑. ยุทธศาสตร์การพัฒนาด้านโครงสร้างพื้นฐาน

๑.๑ สนับสนุนก่อสร้างและปรับปรุงถนน สะพาน

ที่	โครงการ	วัตถุประสงค์	เป้าหมาย (ผลผลิตของโครงการ)	งบประมาณและที่มา			ผลลัพธ์ที่คาดว่าจะได้รับ	หน่วยงานที่รับผิดชอบ
				๒๕๕๖ (บาท)	๒๕๕๗ (บาท)	๒๕๕๘ (บาท)		
๒๖๘	ก่อสร้างถนนคสล. หมู่ที่ ๓ ต.ทุ่งสมอ อ.เขาค้อ จ.เพชรบูรณ์	เพื่อให้มีเส้นทางสำหรับประชาชนทั่วไปใช้ในการสัญจรไป-มาสะดวก รวดเร็ว และปลอดภัย	ผิวจราจรกว้าง ๖.๐๐ เมตร ระยะทาง ๔๘๐ เมตร	๒,๐๐๐,๐๐๐	-	-	ประชาชนทั่วไปมีเส้นทางคมนาคมในการสัญจรไป-มา สะดวก รวดเร็ว และปลอดภัย	กองแผนฯ
๒๖๙	ก่อสร้างถนนคสล. หมู่ที่ ๑-๕ ต.สะเดาะพง อ.เขาค้อ จ.เพชรบูรณ์	เพื่อให้มีเส้นทางสำหรับประชาชนทั่วไปใช้ในการสัญจรไป-มาสะดวก รวดเร็ว และปลอดภัย	ผิวจราจรกว้าง ๖.๐๐ เมตร ระยะทาง ๑๐,๐๐๐ เมตร (ช่วงที่ ๑ ระยะทาง ๓๐๐ เมตร)	-	๑,๐๐๐,๐๐๐	-	ประชาชนทั่วไปมีเส้นทางคมนาคมในการสัญจรไป-มา สะดวก รวดเร็ว และปลอดภัย	กองแผนฯ
๒๗๐	ก่อสร้างถนนลาดยาง หมู่ที่ ๒,๓,๔ ต.สะเดาะพง อ.เขาค้อ จ.เพชรบูรณ์	เพื่อให้มีเส้นทางสำหรับประชาชนทั่วไปใช้ในการสัญจรไป-มาสะดวก รวดเร็ว และปลอดภัย	ผิวจราจรกว้าง ๖.๐๐ เมตร ระยะทาง ๑๕,๐๐๐ เมตร (ช่วงที่ ๑ ระยะทาง ๓๐๐ เมตร)	-	๑,๐๐๐,๐๐๐	-	ประชาชนทั่วไปมีเส้นทางคมนาคมในการสัญจรไป-มา สะดวก รวดเร็ว และปลอดภัย	กองแผนฯ
๒๗๑	ปรับปรุงถนนลาดยาง หมู่ที่ ๕ ต.สะเดาะพง อ.เขาค้อ จ.เพชรบูรณ์	เพื่อปรับปรุงเส้นทางคมนาคมให้มีสภาพดียิ่งขึ้น ประชาชนสัญจรไป-มา สะดวก รวดเร็ว ปลอดภัย	ผิวจราจรกว้าง ๖.๐๐ เมตร ระยะทาง ๕๐๐ เมตร	-	๑,๐๐๐,๐๐๐	-	ประชาชนทั่วไปมีเส้นทางคมนาคมในการสัญจรไป-มา สะดวก รวดเร็ว และปลอดภัย	กองแผนฯ

รายละเอียดโครงการพัฒนา
แผนพัฒนาสามปีองค์การบริหารส่วนจังหวัดเพชรบูรณ์ (พ.ศ. ๒๕๕๖ - ๒๕๕๘)

๑. ยุทธศาสตร์การพัฒนาด้านโครงสร้างพื้นฐาน

๑.๑ สนับสนุนก่อสร้างและปรับปรุงถนน สะพาน

ที่	โครงการ	วัตถุประสงค์	เป้าหมาย (ผลผลิตของโครงการ)	งบประมาณและที่มา			ผลลัพธ์ที่คาดว่าจะได้รับ	หน่วยงานที่รับผิดชอบ
				๒๕๕๖ (บาท)	๒๕๕๗ (บาท)	๒๕๕๘ (บาท)		
๒๗๒	ก่อสร้างถนนคสล. หมู่ที่ ๒ บ.ดอกจำปี ต.เขาค้อ อ.เขาค้อ จ.เพชรบูรณ์	เพื่อให้มีเส้นทางสำหรับประชาชนทั่วไปใช้ในการสัญจรไป-มาสะดวก รวดเร็ว และปลอดภัย	ผิวจราจรกว้าง ๖.๐๐ เมตร ระยะทาง ๓๐๐ เมตร	-	๑,๐๐๐,๐๐๐	-	ประชาชนทั่วไปมีเส้นทางคมนาคมในการสัญจรไป-มา สะดวก รวดเร็ว และปลอดภัย	กองแผนฯ
๒๗๓	ก่อสร้างถนนคสล. หมู่ที่ ๑-๑๐ ต.แคมป์สน อ.เขาค้อ จ.เพชรบูรณ์	เพื่อให้มีเส้นทางสำหรับประชาชนทั่วไปใช้ในการสัญจรไป-มาสะดวก รวดเร็ว และปลอดภัย	ผิวจราจรกว้าง ๖.๐๐ เมตร ระยะทาง ๑,๕๐๐ เมตร (ช่วงที่ ๑ ระยะทาง ๓๐๐ เมตร)	-	๑,๐๐๐,๐๐๐	-	ประชาชนทั่วไปมีเส้นทางคมนาคมในการสัญจรไป-มา สะดวก รวดเร็ว และปลอดภัย	กองแผนฯ
๒๗๔	ก่อสร้างถนนคสล. หมู่ที่ ๒ ต.แคมป์สน อ.เขาค้อ จ.เพชรบูรณ์	เพื่อให้มีเส้นทางสำหรับประชาชนทั่วไปใช้ในการสัญจรไป-มาสะดวก รวดเร็ว และปลอดภัย	ผิวจราจรกว้าง ๖.๐๐ เมตร ระยะทาง ๒,๐๐๐ เมตร (ช่วงที่ ๑ ระยะทาง ๓๐๐ เมตร)	-	๑,๐๐๐,๐๐๐	-	ประชาชนทั่วไปมีเส้นทางคมนาคมในการสัญจรไป-มา สะดวก รวดเร็ว และปลอดภัย	กองแผนฯ
๒๗๕	ก่อสร้างถนนคสล. หมู่ที่ ๙ ต.แคมป์สน อ.เขาค้อ จ.เพชรบูรณ์ บริเวณทางเข้าวัดแคมป์สน	เพื่อให้มีเส้นทางสำหรับประชาชนทั่วไปใช้ในการสัญจรไป-มาสะดวก รวดเร็ว และปลอดภัย	ผิวจราจรกว้าง ๖.๐๐ เมตร ระยะทาง ๔๕๐ เมตร	-	๑,๐๐๐,๐๐๐	-	ประชาชนทั่วไปมีเส้นทางคมนาคมในการสัญจรไป-มา สะดวก รวดเร็ว และปลอดภัย	กองแผนฯ

รายละเอียดโครงการพัฒนา
แผนพัฒนาสามปีองค์การบริหารส่วนจังหวัดเพชรบูรณ์ (พ.ศ. ๒๕๕๖ - ๒๕๕๘)

๑. ยุทธศาสตร์การพัฒนาด้านโครงสร้างพื้นฐาน

๑.๑ สนับสนุนก่อสร้างและปรับปรุงถนน สะพาน

ที่	โครงการ	วัตถุประสงค์	เป้าหมาย (ผลผลิตของโครงการ)	งบประมาณและที่มา			ผลลัพธ์ที่คาดว่าจะได้รับ	หน่วยงานที่รับผิดชอบ
				๒๕๕๖ (บาท)	๒๕๕๗ (บาท)	๒๕๕๘ (บาท)		
๒๗๖	ก่อสร้างถนนคสล.หน้าวัดห้วยไผ่ ต.แคมป์สน อ.เขาค้อ จ.เพชรบูรณ์	เพื่อให้มีเส้นทางสำหรับประชาชนทั่วไปใช้ในการสัญจรไป-มาสะดวก รวดเร็ว และปลอดภัย	ผิวจราจรกว้าง ๖.๐๐ เมตร ระยะทาง ๒๕๐ เมตร	-	๑,๐๐๐,๐๐๐	-	ประชาชนทั่วไปมีเส้นทางคมนาคมในการสัญจรไป-มา สะดวก รวดเร็ว และปลอดภัย	กองแผนฯ
๒๗๗	ก่อสร้างถนนคสล. หมู่ที่ ๔ ต.เขาค้อ อ.เขาค้อ จ.เพชรบูรณ์	เพื่อให้มีเส้นทางสำหรับประชาชนทั่วไปใช้ในการสัญจรไป-มาสะดวก รวดเร็ว และปลอดภัย	ผิวจราจรกว้าง ๖.๐๐ เมตร ระยะทาง ๑๕๔ เมตร	-	๕๐๐,๐๐๐	-	ประชาชนทั่วไปมีเส้นทางคมนาคมในการสัญจรไป-มา สะดวก รวดเร็ว และปลอดภัย	กองแผนฯ
๒๗๘	ก่อสร้างถนนคสล. หมู่ที่ ๙ ต.หนองแม่นา อ.เขาค้อ จ.เพชรบูรณ์	เพื่อให้มีเส้นทางสำหรับประชาชนทั่วไปใช้ในการสัญจรไป-มาสะดวก รวดเร็ว และปลอดภัย	ผิวจราจรกว้าง ๖.๐๐ เมตร ระยะทาง ๖๘๐ เมตร (ช่วงที่ ๑ ระยะทาง ๓๐๐ เมตร)	-	-	๑,๐๐๐,๐๐๐	ประชาชนทั่วไปมีเส้นทางคมนาคมในการสัญจรไป-มา สะดวก รวดเร็ว และปลอดภัย	กองแผนฯ
๒๗๙	ก่อสร้างถนนคสล. หมู่ที่ ๕ ต.หนองแม่นา อ.เขาค้อ จ.เพชรบูรณ์	เพื่อให้มีเส้นทางสำหรับประชาชนทั่วไปใช้ในการสัญจรไป-มาสะดวก รวดเร็ว และปลอดภัย	ผิวจราจรกว้าง ๖.๐๐ เมตร ระยะทาง ๑,๐๐๐ เมตร (ช่วงที่ ๑ ระยะทาง ๓๐๐ เมตร)	-	-	๑,๐๐๐,๐๐๐	ประชาชนทั่วไปมีเส้นทางคมนาคมในการสัญจรไป-มา สะดวก รวดเร็ว	กองแผนฯ

รายละเอียดโครงการพัฒนา
แผนพัฒนาสามปีองค์การบริหารส่วนจังหวัดเพชรบูรณ์ (พ.ศ. ๒๕๕๖ - ๒๕๕๘)

๑. ยุทธศาสตร์การพัฒนาด้านโครงสร้างพื้นฐาน

๑.๑ สนับสนุนก่อสร้างและปรับปรุงถนน สะพาน

ที่	โครงการ	วัตถุประสงค์	เป้าหมาย (ผลผลิตของโครงการ)	งบประมาณและที่มา			ผลลัพธ์ที่คาดว่าจะได้รับ	หน่วยงานที่รับผิดชอบ
				๒๕๕๖ (บาท)	๒๕๕๗ (บาท)	๒๕๕๘ (บาท)		
๒๘๐	ก่อสร้างถนนคสล.เชื่อมหมู่บ้านระหว่างหมู่ที่ ๒,๔,๗,๘ ต.หนองแม่นา อ.เขาค้อ จ.เพชรบูรณ์	เพื่อให้มีเส้นทางสำหรับประชาชนทั่วไปใช้ในการสัญจรไป-มาสะดวก รวดเร็ว และปลอดภัย	ผิวจราจรกว้าง ๖.๐๐ เมตร ระยะทาง ๔,๐๐๐ เมตร (ช่วงที่ ๑ ระยะทาง ๓๐๐ เมตร)	-	-	๑,๐๐๐,๐๐๐	ประชาชนทั่วไปมีเส้นทางคมนาคมในการสัญจรไป-มา สะดวก รวดเร็ว และปลอดภัย	กองแผนฯ
๒๘๑	ก่อสร้างถนนลาดยาง หมู่ที่ ๑ บ.ห้วยน้ำขาว ต.เข็กน้อย อ.เขาค้อ-บ.ทับเบิก อ.หล่มเก่า จ.เพชรบูรณ์	เพื่อให้มีเส้นทางสำหรับประชาชนทั่วไปใช้ในการสัญจรไป-มาสะดวก รวดเร็ว และปลอดภัย	ผิวจราจรกว้าง ๖.๐๐ เมตร ระยะทาง ๑๔,๐๐๐ เมตร (ช่วงที่ ๑ ระยะทาง ๓๐๐ เมตร)	-	-	๑,๐๐๐,๐๐๐	ประชาชนทั่วไปมีเส้นทางคมนาคมในการสัญจรไป-มา สะดวก รวดเร็ว	กองแผนฯ
๒๘๒	ก่อสร้างถนนลาดยาง หมู่ที่ ๑,๑๐ ต.เข็กน้อย-เขาขาด (ผาช่อนแก้ว) ต.แคมป์สน อ.เขาค้อ จ.เพชรบูรณ์	เพื่อให้มีเส้นทางสำหรับประชาชนทั่วไปใช้ในการสัญจรไป-มาสะดวก รวดเร็ว และปลอดภัย	ผิวจราจรกว้าง ๖.๐๐ เมตร ระยะทาง ๑๔,๐๐๐ เมตร (ช่วงที่ ๑ ระยะทาง ๓๐๐ เมตร)	-	-	๑,๐๐๐,๐๐๐	ประชาชนทั่วไปมีเส้นทางคมนาคมในการสัญจรไป-มา สะดวก รวดเร็ว	กองแผนฯ
๒๘๓	ปรับปรุงถนนลูกรังบดอัด หมู่ที่ ๑ บ.ห้วยน้ำขาว ต.เข็กน้อย อ.เขาค้อ จ.เพชรบูรณ์	เพื่อปรับปรุงเส้นทางคมนาคมให้มีสภาพดียิ่งขึ้น สัญจรไปมาและขนส่งผลผลิตทางการเกษตร สะดวก รวดเร็ว และปลอดภัย	ผิวจราจรกว้าง ๘.๐๐ เมตร ระยะทาง ๒๐,๐๐๐ เมตร (ช่วงที่ ๑ ระยะทาง ๑,๐๐๐ เมตร)	-	-	๑,๐๐๐,๐๐๐	ประชาชนทั่วไปมีเส้นทางคมนาคมในการสัญจรไปมา และขนส่งผลผลิตทางการเกษตร สะดวก รวดเร็ว และปลอดภัย	กองแผนฯ

รายละเอียดโครงการพัฒนา
แผนพัฒนาสามปีองค์การบริหารส่วนจังหวัดเพชรบูรณ์ (พ.ศ. ๒๕๕๖ - ๒๕๕๘)

๑. ยุทธศาสตร์การพัฒนาด้านโครงสร้างพื้นฐาน

๑.๑ สนับสนุนก่อสร้างและปรับปรุงถนน สะพาน

ที่	โครงการ	วัตถุประสงค์	เป้าหมาย (ผลผลิตของโครงการ)	งบประมาณและที่มา			ผลลัพธ์ที่คาดว่าจะได้รับ	หน่วยงานที่รับผิดชอบ
				๒๕๕๖ (บาท)	๒๕๕๗ (บาท)	๒๕๕๘ (บาท)		
๒๘๔	ก่อสร้างถนนคสล.หมู่ที่ ๘-๙ ต.ทุ่งสมอ อ.เขาค้อ จ.เพชรบูรณ์	เพื่อให้มีเส้นทางสำหรับประชาชนทั่วไปใช้ในการสัญจรไป-มาสะดวก รวดเร็ว และปลอดภัย	ผิวจราจรกว้าง ๖.๐๐ เมตร ระยะทาง ๕,๐๐๐ เมตร (ช่วงที่ ๑ ระยะทาง ๓๐๐ เมตร)	-	-	๑,๐๐๐,๐๐๐	ประชาชนทั่วไปมีเส้นทางคมนาคมในการสัญจรไป-มา สะดวก รวดเร็ว และปลอดภัย	กองแผนฯ
๒๘๕	ก่อสร้างถนนคสล.หมู่ที่ ๑๑-๓ ต.ทุ่งสมอ อ.เขาค้อ จ.เพชรบูรณ์	เพื่อให้มีเส้นทางสำหรับประชาชนทั่วไปใช้ในการสัญจรไป-มาสะดวก รวดเร็ว และปลอดภัย	ผิวจราจรกว้าง ๖.๐๐ เมตร ระยะทาง ๑.๕๐๐ เมตร (ช่วงที่ ๑ ระยะทาง ๓๐๐ เมตร)	-	-	๑,๐๐๐,๐๐๐	ประชาชนทั่วไปมีเส้นทางคมนาคมในการสัญจรไป-มา สะดวก รวดเร็ว และปลอดภัย	กองแผนฯ
๒๘๖	ก่อสร้างถนนคสล.หมู่ที่ ๑๐-๓,๔ ต.ทุ่งสมอ อ.เขาค้อ จ.เพชรบูรณ์	เพื่อให้มีเส้นทางสำหรับประชาชนทั่วไปใช้ในการสัญจรไป-มาสะดวก รวดเร็ว และปลอดภัย	ผิวจราจรกว้าง ๖.๐๐ เมตร ระยะทาง ๒.๕๐๐ เมตร (ช่วงที่ ๑ ระยะทาง ๓๐๐ เมตร)	-	-	๑,๐๐๐,๐๐๐	ประชาชนทั่วไปมีเส้นทางคมนาคมในการสัญจรไป-มา สะดวก รวดเร็ว และปลอดภัย	กองแผนฯ
๒๘๗	ปรับปรุงถนนลาดยาง หมู่ที่ ๘,๗,๖ ต.ทุ่งสมอ อ.เขาค้อ จ.เพชรบูรณ์	เพื่อปรับปรุงเส้นทางคมนาคมให้มีสภาพดียิ่งขึ้น ประชาชนสัญจรไป-มา สะดวก รวดเร็ว ปลอดภัย	ผิวจราจรกว้าง ๖.๐๐ เมตร ระยะทาง ๕๐๐ เมตร	-	-	๑,๐๐๐,๐๐๐	ประชาชนทั่วไปมีเส้นทางคมนาคมในการสัญจรไป-มา สะดวก รวดเร็ว และปลอดภัย	กองแผนฯ

รายละเอียดโครงการพัฒนา
แผนพัฒนาสามปีองค์การบริหารส่วนจังหวัดเพชรบูรณ์ (พ.ศ. ๒๕๕๖ - ๒๕๕๘)

๑. ยุทธศาสตร์การพัฒนาด้านโครงสร้างพื้นฐาน

๑.๑ สนับสนุนก่อสร้างและปรับปรุงถนน สะพาน

ที่	โครงการ	วัตถุประสงค์	เป้าหมาย (ผลผลิตของโครงการ)	งบประมาณและที่มา			ผลลัพธ์ที่คาดว่าจะได้รับ	หน่วยงานที่รับผิดชอบ
				๒๕๕๖ (บาท)	๒๕๕๗ (บาท)	๒๕๕๘ (บาท)		
๒๘๘	ปรับปรุงถนนลาดยาง หมู่ที่ ๘-๗-๓-๒-๙ ต.ทุ่งสมอ อ.เขาค้อ จ.เพชรบูรณ์	เพื่อปรับปรุงเส้นทางคมนาคมให้มีสภาพดียิ่งขึ้น ประชาชนสัญจรไป-มา สะดวก รวดเร็ว ปลอดภัย	ผิวจราจรกว้าง ๖.๐๐ เมตร ระยะทาง ๓,๐๐๐ เมตร (ช่วงที่ ๑ ระยะทาง ๕๐๐ เมตร)	-	-	๑,๐๐๐,๐๐๐	ประชาชนทั่วไปมีเส้นทางคมนาคมในการสัญจรไป-มา สะดวก รวดเร็ว และปลอดภัย	กองแผนฯ
๒๘๙	ก่อสร้างท่อเหลี่ยมคสล.หมู่ที่ ๑-๕ ต.สะเดาะพง อ.เขาค้อ จ.เพชรบูรณ์	เพื่อเป็นการระบายน้ำของถนน และป้องกันถนนชำรุดเสียหาย	ขนาด ๒ ช่องทางน้ำไหล	-	-	๑,๐๐๐,๐๐๐	ประชาชนทั่วไปมีเส้นทางคมนาคมในการสัญจรไป-มา สะดวก รวดเร็ว และปลอดภัย	กองแผนฯ
๒๙๐	ปรับปรุงถนนลาดยาง หมู่ที่ ๒-หมู่ที่ ๙ สายวังหิน-หนองขนก ต.วังหิน อ.วังโป่ง จ.เพชรบูรณ์	เพื่อปรับปรุงเส้นทางคมนาคมให้มีสภาพดียิ่งขึ้น ประชาชนสัญจรไป-มา สะดวก รวดเร็ว ปลอดภัย	ผิวจราจรกว้าง ๖.๐๐ เมตร ระยะทาง ๑๒,๐๐๐ เมตร (ช่วงที่ ๑ ระยะทาง ๓๐๐ เมตร)	-	๑,๐๐๐,๐๐๐	-	ประชาชนทั่วไปมีเส้นทางคมนาคมในการสัญจรไป-มา สะดวก รวดเร็ว และปลอดภัย	กองแผนฯ
๒๙๑	ก่อสร้างถนนลาดยาง หมู่ที่ ๑๐-หมู่ที่ ๖ ต.วังหิน อ.วังโป่ง จ.เพชรบูรณ์	เพื่อให้มีเส้นทางสำหรับประชาชนทั่วไปใช้ในการสัญจรไป-มาสะดวก รวดเร็ว และปลอดภัย	ผิวจราจรกว้าง ๖.๐๐ เมตร ระยะทาง ๒,๐๐๐ เมตร (ช่วงที่ ๑ ระยะทาง ๓๐๐ เมตร) ต่อจากสายอบจ.พช.	-	๑,๐๐๐,๐๐๐	-	ประชาชนทั่วไปมีเส้นทางคมนาคมในการสัญจรไป-มา สะดวก รวดเร็ว และปลอดภัย	กองแผนฯ

รายละเอียดโครงการพัฒนา
แผนพัฒนาสามปีองค์การบริหารส่วนจังหวัดเพชรบูรณ์ (พ.ศ. ๒๕๕๖ - ๒๕๕๘)

๑. ยุทธศาสตร์การพัฒนาด้านโครงสร้างพื้นฐาน

๑.๑ สนับสนุนก่อสร้างและปรับปรุงถนน สะพาน

ที่	โครงการ	วัตถุประสงค์	เป้าหมาย (ผลผลิตของโครงการ)	งบประมาณและที่มา			ผลลัพธ์ที่คาดว่าจะได้รับ	หน่วยงานที่รับผิดชอบ
				๒๕๕๖ (บาท)	๒๕๕๗ (บาท)	๒๕๕๘ (บาท)		
๒๙๒	ก่อสร้างถนนคสล.แยกหมู่ที่ ๑๒-สะพานข้ามคลอง ต.วังโป่ง อ.วังโป่ง จ.เพชรบูรณ์	เพื่อให้มีเส้นทางสำหรับประชาชนทั่วไปใช้ในการสัญจรไป-มาสะดวก รวดเร็ว และปลอดภัย	ผิวจราจรกว้าง ๖.๐๐ เมตร ระยะทาง ๘๕๐ เมตร (ช่วงที่ ๑ ระยะทาง ๓๐๐ เมตร)	-	๑,๐๐๐,๐๐๐	-	ประชาชนทั่วไปมีเส้นทางคมนาคมในการสัญจรไป-มา สะดวก รวดเร็ว และปลอดภัย	กองแผนฯ
๒๙๓	ก่อสร้างสะพานข้ามคลอง หมู่ที่ ๑๒ บ.โนนตูมใต้ -หมู่ที่ ๑๑ บ.ไร่ฝาย ต.วังโป่ง อ.วังโป่ง จ.เพชรบูรณ์	เพื่อให้มีเส้นทางสำหรับประชาชนทั่วไปใช้ในการสัญจรไป-มาสะดวก รวดเร็ว และปลอดภัย	ผิวจราจรกว้าง ๘.๐๐ เมตร ระยะทาง ๒๐ เมตร	-	๑,๐๐๐,๐๐๐	-	ประชาชนทั่วไปมีเส้นทางคมนาคมในการสัญจรไป-มา สะดวก รวดเร็ว และปลอดภัย	กองแผนฯ
๒๙๔	ก่อสร้างถนนคสล. หมู่ที่ ๙ สายป่าคาย-ไร่ฝาย ต.วังโป่ง อ.วังโป่ง จ.เพชรบูรณ์	เพื่อให้มีเส้นทางสำหรับประชาชนทั่วไปใช้ในการสัญจรไป-มาสะดวก รวดเร็ว และปลอดภัย	ผิวจราจรกว้าง ๖.๐๐ เมตร ระยะทาง ๑,๐๐๐ เมตร (ช่วงที่ ๑ ระยะทาง ๓๐๐ เมตร)	-	๑,๐๐๐,๐๐๐	-	ประชาชนทั่วไปมีเส้นทางคมนาคมในการสัญจรไป-มา สะดวก รวดเร็ว และปลอดภัย	กองแผนฯ
๒๙๕	ก่อสร้างถนนคสล. หมู่ที่ ๖ ต.ท้ายดง เชื่อมหมู่ที่ ๘ ต.วังโป่ง อ.วังโป่ง จ.เพชรบูรณ์ (สายวังขอน-ทางข้าม)	เพื่อให้มีเส้นทางสำหรับประชาชนทั่วไปใช้ในการสัญจรไป-มาสะดวก รวดเร็ว และปลอดภัย	ผิวจราจรกว้าง ๖.๐๐ เมตร ระยะทาง ๘๐๐ เมตร (ช่วงที่ ๑ ระยะทาง ๓๐๐ เมตร)	-	๑,๐๐๐,๐๐๐	-	ประชาชนทั่วไปมีเส้นทางคมนาคมในการสัญจรไป-มา สะดวก รวดเร็ว และปลอดภัย	กองแผนฯ

รายละเอียดโครงการพัฒนา
แผนพัฒนาสามปีองค์การบริหารส่วนจังหวัดเพชรบูรณ์ (พ.ศ. ๒๕๕๖ - ๒๕๕๘)

๑. ยุทธศาสตร์การพัฒนาด้านโครงสร้างพื้นฐาน

๑.๑ สนับสนุนก่อสร้างและปรับปรุงถนน สะพาน

ที่	โครงการ	วัตถุประสงค์	เป้าหมาย (ผลผลิตของโครงการ)	งบประมาณและที่มา			ผลลัพธ์ที่คาดว่าจะได้รับ	หน่วยงานที่รับผิดชอบ
				๒๕๕๖ (บาท)	๒๕๕๗ (บาท)	๒๕๕๘ (บาท)		
๒๕๖	ก่อสร้างถนนคสล. หมู่ที่ ๑๒-๑๐ ต.ท้ายดง อ.วังโป่ง จ.เพชรบูรณ์ (สายวังชะนาง-หนองแสง)	เพื่อให้มีเส้นทางสำหรับประชาชนทั่วไปใช้ในการสัญจรไป-มาสะดวก รวดเร็ว และปลอดภัย	ผิวจราจรกว้าง ๖.๐๐ เมตร ระยะทาง ๘๐๐ เมตร (ช่วงที่ ๑ ระยะทาง ๓๐๐ เมตร)	-	๑,๐๐๐,๐๐๐	-	ประชาชนทั่วไปมีเส้นทางคมนาคมในการสัญจรไป-มา สะดวก รวดเร็ว และปลอดภัย	กองแผนฯ
๒๕๗	ก่อสร้างสะพาน หมู่ที่ ๕ ต.วังโป่ง อ.วังโป่ง จ.เพชรบูรณ์	เพื่อให้มีเส้นทางสำหรับประชาชนทั่วไปใช้ในการสัญจรไป-มาสะดวก รวดเร็ว และปลอดภัย	ผิวจราจรกว้าง ๗.๐๐ เมตร ระยะทาง ๕๐ เมตร	-	-	๑,๐๐๐,๐๐๐	ประชาชนทั่วไปมีเส้นทางคมนาคมในการสัญจรไป-มา สะดวก รวดเร็ว และปลอดภัย	กองแผนฯ
๒๕๘	ก่อสร้างสะพาน หมู่ที่ ๑๑ ต.วังโป่ง อ.วังโป่ง จ.เพชรบูรณ์	เพื่อให้มีเส้นทางสำหรับประชาชนทั่วไปใช้ในการสัญจรไป-มาสะดวก รวดเร็ว และปลอดภัย	ผิวจราจรกว้าง ๗.๐๐ เมตร ระยะทาง ๕๐ เมตร	-	-	๑,๐๐๐,๐๐๐	ประชาชนทั่วไปมีเส้นทางคมนาคมในการสัญจรไป-มา สะดวก รวดเร็ว และปลอดภัย	กองแผนฯ
๒๕๙	ก่อสร้างสะพานข้ามคลองวังโป่ง หมู่ที่ ๙ บ.คลองน้ำคั้น ต.ซับเปิบ อ.วังโป่ง จ.เพชรบูรณ์	เพื่อให้มีเส้นทางสำหรับประชาชนทั่วไปใช้ในการสัญจรไป-มาสะดวก รวดเร็ว และปลอดภัย	ผิวจราจรกว้าง ๙.๐๐ เมตร ระยะทาง ๔๐ เมตร	-	-	๑,๐๐๐,๐๐๐	ประชาชนทั่วไปมีเส้นทางคมนาคมในการสัญจรไป-มา สะดวก รวดเร็ว และปลอดภัย	กองแผนฯ

รายละเอียดโครงการพัฒนา
แผนพัฒนาสามปีองค์การบริหารส่วนจังหวัดเพชรบูรณ์ (พ.ศ. ๒๕๕๖ - ๒๕๕๘)

๑. ยุทธศาสตร์การพัฒนาด้านโครงสร้างพื้นฐาน

๑.๑ สนับสนุนก่อสร้างและปรับปรุงถนน สะพาน

ที่	โครงการ	วัตถุประสงค์	เป้าหมาย (ผลผลิตของโครงการ)	งบประมาณและที่มา			ผลลัพธ์ที่คาดว่าจะได้รับ	หน่วยงานที่รับผิดชอบ
				๒๕๕๖ (บาท)	๒๕๕๗ (บาท)	๒๕๕๘ (บาท)		
๓๐๐	ก่อสร้างถนนคสล. หมู่ที่ ๘ ต.วังโป่ง อ.วังโป่ง จ.เพชรบูรณ์	เพื่อให้มีเส้นทางสำหรับประชาชนทั่วไปใช้ในการสัญจรไป-มาสะดวก รวดเร็ว และปลอดภัย	ผิวจราจรกว้าง ๖.๐๐ เมตร ระยะทาง ๒,๐๐๐ เมตร (ช่วงที่ ๑ ระยะทาง ๓๐๐ เมตร)	-	-	๖,๐๐๐,๐๐๐	ประชาชนทั่วไปมีเส้นทางคมนาคมในการสัญจรไป-มา สะดวก รวดเร็ว และปลอดภัย	กองแผนฯ
๓๐๑	ปรับปรุงถนนลาดยาง หมู่ที่ ๖ ต.ท้ายดง อ.วังโป่ง จ.เพชรบูรณ์ (สายวังชะนาง-วังแดง จ.พิจิตร)	เพื่อปรับปรุงเส้นทางคมนาคมให้มีสภาพดียิ่งขึ้น ประชาชนสัญจรไป-มา สะดวก รวดเร็ว ปลอดภัย	ผิวจราจรกว้าง ๖.๐๐ เมตร ระยะทาง ๑,๐๐๐ เมตร (ช่วงที่ ๑ ระยะทาง ๓๐๐ เมตร)	-	-	๑,๐๐๐,๐๐๐	ประชาชนทั่วไปมีเส้นทางคมนาคมในการสัญจรไป-มา สะดวก รวดเร็ว และปลอดภัย	กองแผนฯ
๓๐๒	ปรับปรุงถนนลาดยาง หมู่ที่ ๒ ต.ท้ายดง-หมู่ที่ ๗ ต.วังหิน อ.วังโป่ง จ.เพชรบูรณ์ (สายวังกระดาศ-วังหินของใต้)	เพื่อปรับปรุงเส้นทางคมนาคมให้มีสภาพดียิ่งขึ้น ประชาชนสัญจรไป-มา สะดวก รวดเร็ว ปลอดภัย	ผิวจราจรกว้าง ๖.๐๐ เมตร ระยะทาง ๑,๐๐๐ เมตร (ช่วงที่ ๑ ระยะทาง ๓๐๐ เมตร)	-	-	๑,๐๐๐,๐๐๐	ประชาชนทั่วไปมีเส้นทางคมนาคมในการสัญจรไป-มา สะดวก รวดเร็ว และปลอดภัย	กองแผนฯ
๓๐๓	ปรับปรุงถนนลาดยาง ทางหลวงหมายเลข ๑๓๐๑ ต.ท้ายดง อ.วังโป่ง จ.เพชรบูรณ์-จ.พิจิตร (สายวังโป่ง-หนองนา)	เพื่อปรับปรุงเส้นทางคมนาคมให้มีสภาพดียิ่งขึ้น ประชาชนสัญจรไป-มา สะดวก รวดเร็ว ปลอดภัย	ผิวจราจรกว้าง ๖.๐๐ เมตร ระยะทาง ๑,๐๐๐ เมตร (ช่วงที่ ๑ ระยะทาง ๓๐๐ เมตร)	-	-	๑,๐๐๐,๐๐๐	ประชาชนทั่วไปมีเส้นทางคมนาคมในการสัญจรไป-มา สะดวก รวดเร็ว และปลอดภัย	กองแผนฯ

รายละเอียดโครงการพัฒนา
แผนพัฒนาสามปีองค์การบริหารส่วนจังหวัดเพชรบูรณ์ (พ.ศ. ๒๕๕๖ - ๒๕๕๘)

๑. ยุทธศาสตร์การพัฒนาด้านโครงสร้างพื้นฐาน

๑.๑ สนับสนุนก่อสร้างและปรับปรุงถนน สะพาน

ที่	โครงการ	วัตถุประสงค์	เป้าหมาย (ผลผลิตของโครงการ)	งบประมาณและที่มา			ผลลัพธ์ที่คาดว่าจะได้รับ	หน่วยงานที่รับผิดชอบ
				๒๕๕๖ (บาท)	๒๕๕๗ (บาท)	๒๕๕๘ (บาท)		
๓๐๔	ปรับปรุงถนนลาดยาง/ท่อเหลี่ยมถนนสายวังกระดาศ-วังหินของหมู่ที่ ๒-๑๑ ต.ท้ายดง อ.วังโป่ง จ.เพชรบูรณ์	เพื่อปรับปรุงเส้นทางคมนาคมให้มีสภาพดียิ่งขึ้น ประชาชนสัญจรไป-มา สะดวก รวดเร็ว ปลอดภัย	ถนนผิวจราจรกว้าง ๖.๐๐ เมตร ระยะทาง ๓๐๐ เมตร ท่อเหลี่ยมขนาด ๑.๘๐x๑.๘๐ เมตร ยาว ๑๐ เมตร	-	-	๑,๐๐๐,๐๐๐	ประชาชนทั่วไปมีเส้นทางคมนาคมในการสัญจรไป-มา สะดวก รวดเร็ว และปลอดภัย	กองแผนฯ
๓๐๕	ก่อสร้างถนนคสล.หมู่ที่ ๗ บ.วังไทรทองเหนือ ต.ซับเปิบ อ.วังโป่ง จ.เพชรบูรณ์	เพื่อให้มีเส้นทางสำหรับประชาชนทั่วไปใช้ในการสัญจรไป-มาสะดวก รวดเร็ว และปลอดภัย	ผิวจราจรกว้าง ๖.๐๐ เมตร ระยะทาง ๓๐๐ เมตร	-	-	๑,๐๐๐,๐๐๐	ประชาชนทั่วไปมีเส้นทางคมนาคมในการสัญจรไป-มา สะดวก รวดเร็ว และปลอดภัย	กองแผนฯ
๓๐๖	ปรับปรุงถนนลาดยางสายวังชะนาง-ด่านช้าง ต.ท้ายดง อ.วังโป่ง จ.เพชรบูรณ์	เพื่อปรับปรุงเส้นทางคมนาคมให้มีสภาพดียิ่งขึ้น ประชาชนสัญจรไป-มา สะดวก รวดเร็ว ปลอดภัย	ผิวจราจรกว้าง ๖.๐๐ เมตร ระยะทาง ๑,๐๐๐ เมตร (ช่วงที่ ๑ ระยะทาง ๓๐๐ เมตร)	-	-	๑,๐๐๐,๐๐๐	ประชาชนทั่วไปมีเส้นทางคมนาคมในการสัญจรไป-มา สะดวก รวดเร็ว และปลอดภัย	กองแผนฯ
๓๐๗	ก่อสร้างถนนทางหลวงหมายเลข ๒๐๑๑๐๑๐๐ แยกทางหลวงหมายเลข ๒๐๓ (หล่มสัก-เลย) (ถนนถ່ายไอนของ อปท.อื่น)	เพื่อให้มีเส้นทางสำหรับประชาชนทั่วไปใช้ในการสัญจรไป-มาสะดวก รวดเร็ว และปลอดภัย	ผิวจราจรกว้าง ๖.๐๐ เมตร ระยะทาง ๑,๖๔๐ เมตร (ช่วงที่ ๑ ระยะทาง ๓๐๐ เมตร)	-	๑,๐๐๐,๐๐๐	-	ประชาชนทั่วไปมีเส้นทางคมนาคมในการสัญจรไป-มา สะดวก รวดเร็ว และปลอดภัย	กองช่าง

รายละเอียดโครงการพัฒนา
แผนพัฒนาสามปีองค์การบริหารส่วนจังหวัดเพชรบูรณ์ (พ.ศ. ๒๕๕๖ - ๒๕๕๘)

๑. ยุทธศาสตร์การพัฒนาด้านโครงสร้างพื้นฐาน

๑.๑ สนับสนุนก่อสร้างและปรับปรุงถนน สะพาน

ที่	โครงการ	วัตถุประสงค์	เป้าหมาย (ผลผลิตของโครงการ)	งบประมาณและที่มา			ผลลัพธ์ที่คาดว่าจะได้รับ	หน่วยงานที่รับผิดชอบ
				๒๕๕๖ (บาท)	๒๕๕๗ (บาท)	๒๕๕๘ (บาท)		
๓๐๘	ปรับปรุงถนนลาดยางสายแยกทางหลวงหมายเลข ๒๑-บ้านถ้ำพระ ต.บุงน้ำเต้า อ.หล่มสัก จ.เพชรบูรณ์	เพื่อปรับปรุงเส้นทางคมนาคมให้มีสภาพดีขึ้น ประชาชนสัญจรไป-มา สะดวก รวดเร็ว ปลอดภัย	ปรับปรุงโดยใช้เครื่องจักรและพนักงานของอบจ.เพชรบูรณ์ ตามสภาพการชำรุด	๓๐๐,๐๐๐	๓๐๐,๐๐๐	๑๕๐,๐๐๐	ประชาชนทั่วไปมีเส้นทางคมนาคมในการสัญจรไป-มา สะดวก รวดเร็ว และปลอดภัย	กองช่าง
๓๐๙	ปรับปรุงถนนลาดยางสายลำป่าสักมูล-บ้านกงกะยาง ต.ดงมูลเหล็ก-ต.บ้านโคก อ.เมือง จ.เพชรบูรณ์	เพื่อปรับปรุงเส้นทางคมนาคมให้มีสภาพดีขึ้น ประชาชนสัญจรไป-มา สะดวก รวดเร็ว ปลอดภัย	ปรับปรุงโดยใช้เครื่องจักรและพนักงานของอบจ.เพชรบูรณ์ ตามสภาพการชำรุด	๒๐๐,๐๐๐	๒๐๐,๐๐๐	-	ประชาชนทั่วไปมีเส้นทางคมนาคมในการสัญจรไป-มา สะดวก รวดเร็ว และปลอดภัย	กองช่าง
๓๑๐	ปรับปรุงถนนในเขตจังหวัดเพชรบูรณ์	เพื่อปรับปรุงเส้นทางคมนาคมให้มีสภาพดีขึ้น ประชาชนสัญจรไป-มา สะดวก รวดเร็ว ปลอดภัย	ปรับปรุงโดยใช้เครื่องจักรและพนักงานของอบจ.เพชรบูรณ์ ตามสภาพการชำรุด	๕,๐๐๐,๐๐๐	๕,๐๐๐,๐๐๐	๕,๐๐๐,๐๐๐	ประชาชนทั่วไปมีเส้นทางคมนาคมในการสัญจรไป-มา สะดวก รวดเร็ว และปลอดภัย	กองช่าง
๓๑๑	ปรับปรุงถนนลาดยางสายบ้านบุฉนวน-บ้านห้วยไคร้ ต.น้ำร้อน-ต.ตะเภา อ.เมือง จ.เพชรบูรณ์	เพื่อปรับปรุงเส้นทางคมนาคมให้มีสภาพดีขึ้น ประชาชนสัญจรไป-มา สะดวก รวดเร็ว ปลอดภัย	ผิวจราจรกว้าง ๖.๐๐ เมตร ระยะทาง ๔.๕๕ กิโลเมตร	๗,๐๐๐,๐๐๐ (งบประมาณจากหน่วยงานอื่น)	๖๔,๖๘๐,๐๐๐ (งบประมาณจากหน่วยงานอื่น)	๕,๐๐๐,๐๐๐ (งบประมาณจากหน่วยงานอื่น)	ประชาชนทั่วไปมีเส้นทางคมนาคมในการสัญจรไป-มา สะดวก รวดเร็ว และปลอดภัย	กองช่าง

รายละเอียดโครงการพัฒนา
แผนพัฒนาสามปีองค์การบริหารส่วนจังหวัดเพชรบูรณ์ (พ.ศ. ๒๕๕๖ - ๒๕๕๘)

๑. ยุทธศาสตร์การพัฒนาด้านโครงสร้างพื้นฐาน

๑.๑ สนับสนุนก่อสร้างและปรับปรุงถนน สะพาน

ที่	โครงการ	วัตถุประสงค์	เป้าหมาย (ผลผลิตของโครงการ)	งบประมาณและที่มา			ผลลัพธ์ที่คาดว่าจะได้รับ	หน่วยงานที่รับผิดชอบ
				๒๕๕๖ (บาท)	๒๕๕๗ (บาท)	๒๕๕๘ (บาท)		
๓๑๒	ปรับปรุงถนนลาดยาง สายบ้านหนองไผ่-บ้านไร่ขอนแก่น ต.หนองไผ่-ต.ท่าแดง อ.หนองไผ่ จ.เพชรบูรณ์	เพื่อปรับปรุงเส้นทางคมนาคมให้มีสภาพดีขึ้น ประชาชนสัญจรไป-มา สะดวก รวดเร็ว ปลอดภัย	ผิวจราจรกว้าง ๖.๐๐ เมตร ระยะทาง ๙.๒๕ กิโลเมตร	๑๐,๘๐๐,๐๐๐ (งบประมาณจากหน่วยงานอื่น)	๑๐,๐๐๐,๐๐๐ (งบประมาณจากหน่วยงานอื่น)	-	ประชาชนทั่วไปมีเส้นทางคมนาคมในการสัญจรไป-มา สะดวก รวดเร็ว และปลอดภัย	กองช่าง
๓๑๓	ปรับปรุงถนนลาดยาง สายบ้านบง-บ้านป่าม่วง ต.สะเดียง-ต.นาป่า อ.เมือง จ.เพชรบูรณ์	เพื่อปรับปรุงเส้นทางคมนาคมให้มีสภาพดีขึ้น ประชาชนสัญจรไป-มา สะดวก รวดเร็ว ปลอดภัย	ผิวจราจรกว้าง ๖.๐๐ เมตร ระยะทาง ๘.๘๘๕ กิโลเมตร	๑๐,๘๐๐,๐๐๐ (งบประมาณจากหน่วยงานอื่น)	-	-	ประชาชนทั่วไปมีเส้นทางคมนาคมในการสัญจรไป-มา สะดวก รวดเร็ว และปลอดภัย	กองช่าง
๓๑๔	ปรับปรุงถนนลาดยาง สายบ้านพุเตย-ชัยน้อย ต.พุเตย-ต.ชัยน้อย อ.วิเชียรบุรี จ.เพชรบูรณ์	เพื่อปรับปรุงเส้นทางคมนาคมให้มีสภาพดีขึ้น ประชาชนสัญจรไป-มา สะดวก รวดเร็ว ปลอดภัย	ผิวจราจรกว้าง ๖.๐๐ เมตร ระยะทาง ๒๓.๘๔ กิโลเมตร	๓๕,๐๐๐,๐๐๐ (งบประมาณจากหน่วยงานอื่น)	๒๕,๐๐๐,๐๐๐ (งบประมาณจากหน่วยงานอื่น)	-	ประชาชนทั่วไปมีเส้นทางคมนาคมในการสัญจรไป-มา สะดวก รวดเร็ว และปลอดภัย	กองช่าง
๓๑๕	ปรับปรุงถนนลาดยาง สายบ้านโคกสง่า-บ้านชัยตะเคียน ต.พุขาม-ต.ภูน้ำหยด อ.วิเชียรบุรี จ.เพชรบูรณ์	เพื่อปรับปรุงเส้นทางคมนาคมให้มีสภาพดีขึ้น ประชาชนสัญจรไป-มา สะดวก รวดเร็ว ปลอดภัย	ผิวจราจรกว้าง ๖.๐๐ เมตร ระยะทาง ๒๔.๘๕ กิโลเมตร	๕๖,๐๐๐,๐๐๐ (งบประมาณจากหน่วยงานอื่น)	๔๒,๐๐๐,๐๐๐ (งบประมาณจากหน่วยงานอื่น)	-	ประชาชนทั่วไปมีเส้นทางคมนาคมในการสัญจรไป-มา สะดวก รวดเร็ว และปลอดภัย	กองช่าง

รายละเอียดโครงการพัฒนา
แผนพัฒนาสามปีองค์การบริหารส่วนจังหวัดเพชรบูรณ์ (พ.ศ. ๒๕๕๖ - ๒๕๕๘)

๑. ยุทธศาสตร์การพัฒนาด้านโครงสร้างพื้นฐาน

๑.๑ สนับสนุนก่อสร้างและปรับปรุงถนน สะพาน

ที่	โครงการ	วัตถุประสงค์	เป้าหมาย (ผลผลิตของโครงการ)	งบประมาณและที่มา			ผลลัพธ์ที่คาดว่าจะได้รับ	หน่วยงานที่รับผิดชอบ
				๒๕๕๖ (บาท)	๒๕๕๗ (บาท)	๒๕๕๘ (บาท)		
๓๑๖	ปรับปรุงถนนลูกรัง สายบ้านหนองปลาไหล-บ้านหนองกระเทียม-บ้านปางยาง ต.วังใหญ่-ต.ซับน้อย อ.วิเชียรบุรี จ.เพชรบูรณ์	เพื่อปรับปรุงเส้นทางคมนาคมให้มีสภาพดีขึ้น ประชาชนสัญจรไป-มา สะดวก รวดเร็ว ปลอดภัย	ผิวจราจรกว้าง ๘.๐๐ เมตร ระยะทาง ๕.๓๘ กิโลเมตร	๕๐๐,๐๐๐ (งบประมาณจากหน่วยงานอื่น)	๕๐๐,๐๐๐ (งบประมาณจากหน่วยงานอื่น)	๕๐๐,๐๐๐ (งบประมาณจากหน่วยงานอื่น)	ประชาชนทั่วไปมีเส้นทางคมนาคมในการสัญจรไป-มา สะดวก รวดเร็ว และปลอดภัย	กองช่าง
๓๑๗	ปรับปรุงถนนลาดยาง สายบ้านแก่งไต้น-บ้านสงเปลือย ต.นาข่า-ต.ศิลา อ.หล่มเก่า จ.เพชรบูรณ์	เพื่อปรับปรุงเส้นทางคมนาคมให้มีสภาพดีขึ้น ประชาชนสัญจรไป-มา สะดวก รวดเร็ว ปลอดภัย	ผิวจราจรกว้าง ๖.๐๐ เมตร ระยะทาง ๑๘.๔๓๓ กิโลเมตร	๑๔,๐๐๐,๐๐๐ (งบประมาณจากหน่วยงานอื่น)	๑๔,๐๐๐,๐๐๐ (งบประมาณจากหน่วยงานอื่น)	๑๓,๔๐๐,๐๐๐ (งบประมาณจากหน่วยงานอื่น)	ประชาชนทั่วไปมีเส้นทางคมนาคมในการสัญจรไป-มา สะดวก รวดเร็ว และปลอดภัย	กองช่าง
๓๑๘	ปรับปรุงถนนลาดยาง สายบ้านโป่งผาด-บ้านห้วยสวิงน้อย ต.บ้านกลาง-ต.ช้างตะลูด อ.หล่มสัก จ.เพชรบูรณ์	เพื่อปรับปรุงเส้นทางคมนาคมให้มีสภาพดีขึ้น ประชาชนสัญจรไป-มา สะดวก รวดเร็ว ปลอดภัย	ผิวจราจรกว้าง ๖.๐๐ เมตร ระยะทาง ๘.๗๘๗ กิโลเมตร	๑๖,๐๐๐,๐๐๐ (งบประมาณจากหน่วยงานอื่น)	๑๐,๐๐๐,๐๐๐ (งบประมาณจากหน่วยงานอื่น)	-	ประชาชนทั่วไปมีเส้นทางคมนาคมในการสัญจรไป-มา สะดวก รวดเร็ว และปลอดภัย	กองช่าง
๓๑๙	ปรับปรุงถนนลาดยาง สายบ้านจางวาง-โนนทอง ต.ลานบ่า อ.หล่มสัก จ.เพชรบูรณ์	เพื่อปรับปรุงเส้นทางคมนาคมให้มีสภาพดีขึ้น ประชาชนสัญจรไป-มา สะดวก รวดเร็ว ปลอดภัย	ผิวจราจรกว้าง ๖.๐๐ เมตร ระยะทาง ๘.๓๒ กิโลเมตร	๑๐,๐๐๐,๐๐๐ (งบประมาณจากหน่วยงานอื่น)	๑๔,๖๐๐,๐๐๐ (งบประมาณจากหน่วยงานอื่น)	๑๐,๐๐๐,๐๐๐ (งบประมาณจากหน่วยงานอื่น)	ประชาชนทั่วไปมีเส้นทางคมนาคมในการสัญจรไป-มา สะดวก รวดเร็ว และปลอดภัย	กองช่าง

รายละเอียดโครงการพัฒนา
แผนพัฒนาสามปีองค์การบริหารส่วนจังหวัดเพชรบูรณ์ (พ.ศ. ๒๕๕๖ - ๒๕๕๘)

๑. ยุทธศาสตร์การพัฒนาด้านโครงสร้างพื้นฐาน

๑.๑ สนับสนุนก่อสร้างและปรับปรุงถนน สะพาน

ที่	โครงการ	วัตถุประสงค์	เป้าหมาย (ผลผลิตของโครงการ)	งบประมาณและที่มา			ผลลัพธ์ที่คาดว่าจะได้รับ	หน่วยงานที่รับผิดชอบ
				๒๕๕๖ (บาท)	๒๕๕๗ (บาท)	๒๕๕๘ (บาท)		
๓๒๐	ปรับปรุงถนนลาดยางสายต่อเขตเทศบาลเมืองหล่มสัก-บ้านตัว ต.บ้านโสก อ.หล่มสัก จ.เพชรบูรณ์	เพื่อปรับปรุงเส้นทางคมนาคมให้มีสภาพดียิ่งขึ้น ประชาชนสัญจรไป-มา สะดวก รวดเร็ว ปลอดภัย	ผิวจราจรกว้าง ๗.๐๐ เมตร ระยะทาง ๑.๓๕๕ กิโลเมตร	๑๐,๐๐๐,๐๐๐ (งบประมาณจากหน่วยงานอื่น)	๑๔,๖๐๐,๐๐๐ (งบประมาณจากหน่วยงานอื่น)	๑๐,๐๐๐,๐๐๐ (งบประมาณจากหน่วยงานอื่น)	ประชาชนทั่วไปมีเส้นทางคมนาคมในการสัญจรไป-มา สะดวก รวดเร็ว และปลอดภัย	กองช่าง
๓๒๑	ปรับปรุงถนนลาดยางสายบ้านกม.๒๘-บ้านเขาสัก ต.ดงขุย-ต.ตะกุดไร้อ.ชนแดน จ.เพชรบูรณ์	เพื่อปรับปรุงเส้นทางคมนาคมให้มีสภาพดียิ่งขึ้น ประชาชนสัญจรไป-มา สะดวก รวดเร็ว ปลอดภัย	ผิวจราจรกว้าง ๖.๐๐ เมตร ระยะทาง ๖.๓๒๕ กิโลเมตร	๒,๐๐๐,๐๐๐ (งบประมาณจากหน่วยงานอื่น)	๒,๐๐๐,๐๐๐ (งบประมาณจากหน่วยงานอื่น)	๒,๐๐๐,๐๐๐ (งบประมาณจากหน่วยงานอื่น)	ประชาชนทั่วไปมีเส้นทางคมนาคมในการสัญจรไป-มา สะดวก รวดเร็ว และปลอดภัย	กองช่าง
๓๒๒	ปรับปรุงถนนลาดยางสายตอนฐาน ชขส.๓๒-ทุ่งสมอ ต.ทุ่งสมอ-ต.เขาค้อ อ.เขาค้อ จ.เพชรบูรณ์	เพื่อปรับปรุงเส้นทางคมนาคมให้มีสภาพดียิ่งขึ้น ประชาชนสัญจรไป-มา สะดวก รวดเร็ว ปลอดภัย	ผิวจราจรกว้าง ๖.๐๐ เมตร ระยะทาง ๔.๕๙๒ กิโลเมตร	๑๐,๖๐๐,๐๐๐ (งบประมาณจากหน่วยงานอื่น)	๓,๐๐๐,๐๐๐ (งบประมาณจากหน่วยงานอื่น)	๙,๐๐๐,๐๐๐ (งบประมาณจากหน่วยงานอื่น)	ประชาชนทั่วไปมีเส้นทางคมนาคมในการสัญจรไป-มา สะดวก รวดเร็ว และปลอดภัย	กองช่าง
๓๒๓	ปรับปรุงถนนลาดยางสายสี่แยกสะเดาะพง-บ้านเล่ากัใหญ่ ต.สะเดาะพง อ.เขาค้อ จ.เพชรบูรณ์	เพื่อปรับปรุงเส้นทางคมนาคมให้มีสภาพดียิ่งขึ้น ประชาชนสัญจรไป-มา สะดวก รวดเร็ว ปลอดภัย	ผิวจราจรกว้าง ๖.๐๐ เมตร ระยะทาง ๒.๒๘๔ กิโลเมตร	๓,๘๐๐,๐๐๐ (งบประมาณจากหน่วยงานอื่น)	๓,๐๐๐,๐๐๐ (งบประมาณจากหน่วยงานอื่น)	๓,๐๐๐,๐๐๐ (งบประมาณจากหน่วยงานอื่น)	ประชาชนทั่วไปมีเส้นทางคมนาคมในการสัญจรไป-มา สะดวก รวดเร็ว และปลอดภัย	กองช่าง

รายละเอียดโครงการพัฒนา
แผนพัฒนาสามปีองค์การบริหารส่วนจังหวัดเพชรบูรณ์ (พ.ศ. ๒๕๕๖ - ๒๕๕๘)

๑. ยุทธศาสตร์การพัฒนาด้านโครงสร้างพื้นฐาน

๑.๒ สนับสนุนก่อสร้างและปรับปรุงแหล่งน้ำเพื่อการอุปโภคบริโภคและการเกษตร

ที่	โครงการ	วัตถุประสงค์	เป้าหมาย (ผลผลิตของโครงการ)	งบประมาณและที่มา			ผลลัพธ์ที่คาดว่าจะได้รับ	หน่วยงานที่รับผิดชอบ
				๒๕๕๖ (บาท)	๒๕๕๗ (บาท)	๒๕๕๘ (บาท)		
๑	ขุดลอกคลองระบายน้ำป่าสัก หมู่ที่ ๑,๖,๗,๑๐ ต.นาจั่ว อ.เมือง จ.เพชรบูรณ์ (ตอนที่ ๖) ได้สะพาน-ตงมูลเหล็ก	เพื่อแก้ไขปัญหาคลองตันเขินสามารถกักเก็บน้ำไว้ใช้ในการเกษตรและอุปโภคบริโภคในฤดูแล้ง	ขนาดกว้าง ๓๐-๔๐ เมตร ลึก ๖.๐๐-๗.๐๐ เมตร ยาว ๑,๕๐๐ เมตร	๒,๐๐๐,๐๐๐	-	-	ประชาชนมีน้ำไว้ใช้อุปโภคบริโภค และการเกษตรในฤดูแล้ง	กองแผนฯ
๒	ขุดลอกคลองระบายน้ำป่าสัก หมู่ที่ ๖,๑๐ ต.นาจั่ว อ.เมือง จ.เพชรบูรณ์ (ตอนที่ ๗) เหนือสะพาน-ตงมูลเหล็ก	เพื่อแก้ไขปัญหาคลองตันเขินสามารถกักเก็บน้ำไว้ใช้ในการเกษตรและอุปโภคบริโภคในฤดูแล้ง	ขนาดกว้าง ๒๐.๐๐ เมตร ลึก ๔.๐๐ เมตร ยาว ๗๗๐ เมตร ลาดเอียง ๑:๑	๕๐๐,๐๐๐	-	-	ประชาชนมีน้ำไว้ใช้อุปโภคบริโภค และการเกษตรในฤดูแล้ง	กองแผนฯ
๓	ก่อสร้างคันดินกั้นน้ำระบายน้ำป่าสัก หมู่ที่ ๒,๖,๘,๑๐ ต.นาจั่ว อ.เมือง จ.เพชรบูรณ์ (ช่วงที่ ๗)	เพื่อป้องกันตลิ่งริมแม่น้ำพังทลาย และป้องกันปัญหาน้ำท่วมพื้นที่	จำนวน ๑ แห่ง	๕๐๐,๐๐๐	-	-	ตลิ่งริมแม่น้ำป่าสักมีความแข็งแรง ประชาชนในพื้นที่ได้รับความปลอดภัยจากปัญหาน้ำท่วม	กองแผนฯ
๔	ขุดลอกคลองสำโรงพร้อมฝายเก็บน้ำ หมู่ที่ ๕ เชื่อมหมู่ที่ ๘ ต.ซอนไพร อ.เมือง จ.เพชรบูรณ์	เพื่อแก้ไขปัญหาคลองตันเขินสามารถกักเก็บน้ำไว้ใช้ในการเกษตรและอุปโภคบริโภคในฤดูแล้ง	จำนวน ๑ แห่ง	๒,๐๐๐,๐๐๐	-	-	ประชาชนมีน้ำไว้ใช้อุปโภคบริโภค และการเกษตรในฤดูแล้ง	กองแผนฯ

รายละเอียดโครงการพัฒนา
แผนพัฒนาสามปีองค์การบริหารส่วนจังหวัดเพชรบูรณ์ (พ.ศ. ๒๕๕๖ - ๒๕๕๘)

๑. ยุทธศาสตร์การพัฒนาด้านโครงสร้างพื้นฐาน

๑.๒ สนับสนุนก่อสร้างและปรับปรุงแหล่งน้ำเพื่อการอุปโภคบริโภคและการเกษตร

ที่	โครงการ	วัตถุประสงค์	เป้าหมาย (ผลผลิตของโครงการ)	งบประมาณและที่มา			ผลลัพธ์ที่คาดว่าจะได้รับ	หน่วยงานที่รับผิดชอบ
				๒๕๕๖ (บาท)	๒๕๕๗ (บาท)	๒๕๕๘ (บาท)		
๕	ขุดลอกคลองสันตาเพีย หมู่ที่ ๑๒ บ้านโนนโก ต.บ้านโตก อ.เมือง จ.เพชรบูรณ์	เพื่อแก้ไขปัญหาคลองตื้นเขินสามารถกักเก็บน้ำไว้ใช้ในการเกษตรและอุปโภคบริโภคในฤดูแล้ง	จำนวน ๑ แห่ง	๑,๐๐๐,๐๐๐	-	-	ประชาชนมีน้ำไว้ใช้อุปโภคบริโภค และการเกษตรในฤดูแล้ง	กองแผนฯ
๖	ขุดลอกคลองห้วยนา หมู่ที่ ๒, ๑๕ ต.นายม อ.เมือง จ.เพชรบูรณ์	เพื่อแก้ไขปัญหาคลองตื้นเขินสามารถกักเก็บน้ำไว้ใช้ในการเกษตรและอุปโภคบริโภคในฤดูแล้ง	จำนวน ๑ แห่ง	๒,๐๐๐,๐๐๐	-	-	ประชาชนมีน้ำไว้ใช้อุปโภคบริโภค และการเกษตรในฤดูแล้ง	กองแผนฯ
๗	ขุดลอกคลอง หมู่ที่ ๑๐, ๗, ๔ บ.ลำป่าสัก ต.ตมุลเหล็ก อ.เมือง จ.เพชรบูรณ์	เพื่อแก้ไขปัญหาคลองตื้นเขินสามารถกักเก็บและชะลอน้ำประชาชนมีความปลอดภัยจากน้ำท่วมพื้นที่	จำนวน ๑ แห่ง	-	๑,๐๐๐,๐๐๐	-	ประชาชนมีน้ำไว้ใช้อุปโภคบริโภค และการเกษตรในฤดูแล้ง และปลอดภัยจากน้ำท่วมพื้นที่	กองแผนฯ
๘	ขุดลอกคลองห้วยทราย หมู่ที่ ๗ ต.ระวิง อ.เมือง จ.เพชรบูรณ์	เพื่อแก้ไขปัญหาคลองตื้นเขินสามารถกักเก็บและชะลอน้ำประชาชนมีความปลอดภัยจากน้ำท่วมพื้นที่	ยาว ๓,๐๐๐ เมตร	-	๑,๐๐๐,๐๐๐	-	ประชาชนมีน้ำไว้ใช้อุปโภคบริโภค และการเกษตรในฤดูแล้ง และปลอดภัยจากน้ำท่วมพื้นที่	กองแผนฯ

รายละเอียดโครงการพัฒนา
แผนพัฒนาสามปีองค์การบริหารส่วนจังหวัดเพชรบูรณ์ (พ.ศ. ๒๕๕๖ - ๒๕๕๘)

๑. ยุทธศาสตร์การพัฒนาด้านโครงสร้างพื้นฐาน

๑.๒ สนับสนุนก่อสร้างและปรับปรุงแหล่งน้ำเพื่อการอุปโภคบริโภคและการเกษตร

ที่	โครงการ	วัตถุประสงค์	เป้าหมาย (ผลผลิตของโครงการ)	งบประมาณและที่มา			ผลลัพธ์ที่คาดว่าจะได้รับ	หน่วยงานที่รับผิดชอบ
				๒๕๕๖ (บาท)	๒๕๕๗ (บาท)	๒๕๕๘ (บาท)		
๙	ขุดลอกสระเก็บน้ำ หมู่ที่ ๔ ต.ห้วยสะแก อ.เมือง จ.เพชรบูรณ์	เพื่อแก้ไขปัญหาสระตื้นเขินสามารถกักเก็บน้ำไว้ใช้ในการเกษตรและอุปโภคบริโภคในฤดูแล้ง	ขนาดพื้นที่ ๓ ไร่	-	๑,๐๐๐,๐๐๐	-	ประชาชนมีน้ำไว้ใช้อุปโภคบริโภค และการเกษตรในฤดูแล้ง และปลอดภัยจากน้ำท่วมพื้นที่	กองแผนฯ
๑๐	ขุดลอกสระโป่งหลวง หมู่ที่ ๖ ต.ตะบะเข อ.เมือง จ.เพชรบูรณ์	เพื่อแก้ไขปัญหาสระตื้นเขินสามารถกักเก็บและชะลอน้ำประชาชนมีความปลอดภัยจากน้ำท่วมพื้นที่	ขนาดพื้นที่ ๒ ไร่	-	๑,๐๐๐,๐๐๐	-	ประชาชนมีน้ำไว้ใช้อุปโภคบริโภค และการเกษตรในฤดูแล้ง และปลอดภัยจากน้ำท่วมพื้นที่	กองแผนฯ
๑๑	ขุดลอกคลองน้ำจืด หมู่ที่ ๔ ต.ขอนแก่น อ.เมือง จ.เพชรบูรณ์	เพื่อแก้ไขปัญหาคลองตื้นเขินสามารถกักเก็บน้ำไว้ใช้ในการเกษตรและอุปโภคบริโภคในฤดูแล้ง	ยาว ๑,๕๐๐ เมตร	-	๑,๐๐๐,๐๐๐	-	ประชาชนมีน้ำไว้ใช้อุปโภคบริโภค และการเกษตรในฤดูแล้ง และปลอดภัยจากน้ำท่วมพื้นที่	กองแผนฯ
๑๒	ขุดลอกคลองห้วยชัน หมู่ที่ ๑,๑๐ ต.ขอนแก่น อ.เมือง จ.เพชรบูรณ์	เพื่อแก้ไขปัญหาคลองตื้นเขินสามารถกักเก็บน้ำไว้ใช้ในการเกษตรและอุปโภคบริโภคในฤดูแล้ง	จำนวน ๒ แห่ง	-	๑,๐๐๐,๐๐๐	-	ประชาชนมีน้ำไว้ใช้อุปโภคบริโภค และการเกษตรในฤดูแล้ง และปลอดภัยจากน้ำท่วมพื้นที่	กองแผนฯ

รายละเอียดโครงการพัฒนา
แผนพัฒนาสามปีองค์การบริหารส่วนจังหวัดเพชรบูรณ์ (พ.ศ. ๒๕๕๖ - ๒๕๕๘)

๑. ยุทธศาสตร์การพัฒนาด้านโครงสร้างพื้นฐาน

๑.๒ สนับสนุนก่อสร้างและปรับปรุงแหล่งน้ำเพื่อการอุปโภคบริโภคและการเกษตร

ที่	โครงการ	วัตถุประสงค์	เป้าหมาย (ผลผลิตของโครงการ)	งบประมาณและที่มา			ผลลัพธ์ที่คาดว่าจะได้รับ	หน่วยงานที่รับผิดชอบ
				๒๕๕๖ (บาท)	๒๕๕๗ (บาท)	๒๕๕๘ (บาท)		
๑๓	ขุดลอกคลองกลาง หมู่ที่ ๙-๔ ต.ซอนไพร อ.เมือง จ.เพชรบูรณ์	เพื่อแก้ไขปัญหาคลองตันเงินสามารถกักเก็บน้ำไว้ใช้ในการเกษตรและอุปโภคบริโภคในฤดูแล้ง	จำนวน ๒ แห่ง	-	๑,๐๐๐,๐๐๐	-	ประชาชนมีน้ำไว้ใช้อุปโภคบริโภค และการเกษตรในฤดูแล้ง และปลอดภัยจากน้ำท่วมพื้นที่	กองแผนฯ
๑๔	ขุดลอกคลองลำป่าสัก หมู่ที่ ๑๐-๗ ต.ดงมูลเหล็ก อ.เมือง จ.เพชรบูรณ์	เพื่อแก้ไขปัญหาคลองตันเงินสามารถกักเก็บน้ำไว้ใช้ในการเกษตรและอุปโภคบริโภคในฤดูแล้ง	จำนวน ๑ แห่ง	-	๑,๐๐๐,๐๐๐	-	ประชาชนมีน้ำไว้ใช้อุปโภคบริโภค และการเกษตรในฤดูแล้ง และปลอดภัยจากน้ำท่วมพื้นที่	กองแผนฯ
๑๕	ก่อสร้างอ่างเก็บน้ำ หมู่ที่ ๘ ต.ห้วยสะแก อ.เมือง จ.เพชรบูรณ์	เพื่อกักเก็บน้ำไว้ใช้ในการเกษตร และอุปโภคบริโภคในฤดูแล้ง	จำนวน ๑ แห่ง	-	๑,๐๐๐,๐๐๐	-	ประชาชนมีน้ำไว้ใช้อุปโภคบริโภค และการเกษตรในฤดูแล้ง	กองแผนฯ
๑๖	ขุดลอกหนองเจ็ดหิ้ง หมู่ที่ ๙ ต.ห้วยสะแก อ.เมือง จ.เพชรบูรณ์	เพื่อแก้ไขปัญหาหนองตันเงินสามารถกักเก็บน้ำไว้ใช้ในการเกษตรและอุปโภคบริโภคในฤดูแล้ง	จำนวน ๑ แห่ง	-	๑,๐๐๐,๐๐๐	-	ประชาชนมีน้ำไว้ใช้อุปโภคบริโภค และการเกษตรในฤดูแล้ง และปลอดภัยจากน้ำท่วมพื้นที่	กองแผนฯ

รายละเอียดโครงการพัฒนา
แผนพัฒนาสามปีองค์การบริหารส่วนจังหวัดเพชรบูรณ์ (พ.ศ. ๒๕๕๖ - ๒๕๕๘)

๑. ยุทธศาสตร์การพัฒนาด้านโครงสร้างพื้นฐาน

๑.๒ สนับสนุนก่อสร้างและปรับปรุงแหล่งน้ำเพื่อการอุปโภคบริโภคและการเกษตร

ที่	โครงการ	วัตถุประสงค์	เป้าหมาย (ผลผลิตของโครงการ)	งบประมาณและที่มา			ผลลัพธ์ที่คาดว่าจะได้รับ	หน่วยงานที่รับผิดชอบ
				๒๕๕๖ (บาท)	๒๕๕๗ (บาท)	๒๕๕๘ (บาท)		
๑๗	ขุดลอกคลองตะกุดอีเห็น หมู่ที่ ๑๒-หมู่ที่ ๑๓ ต.ห้วยสะแก อ.เมือง จ.เพชรบูรณ์	เพื่อแก้ไขปัญหาคลองตื้นเขินสามารถกักเก็บน้ำไว้ใช้ในการเกษตรและอุปโภคบริโภคในฤดูแล้ง	จำนวน ๑ แห่ง	-	๑,๐๐๐,๐๐๐	-	ประชาชนมีน้ำไว้ใช้อุปโภคบริโภค และการเกษตรในฤดูแล้ง และปลอดภัยจากน้ำท่วมพื้นที่	กองแผนฯ
๑๘	ก่อสร้างฝายกักเก็บน้ำ หมู่ที่ ๕ บ.ซับข่อย ต.วังชมพู อ.เมือง จ.เพชรบูรณ์	เพื่อกักเก็บน้ำไว้ใช้ในการเกษตร และอุปโภคบริโภคในฤดูแล้ง	จำนวน ๑ แห่ง	-	๑,๐๐๐,๐๐๐	-	ประชาชนมีน้ำไว้ใช้อุปโภคบริโภค และการเกษตรในฤดูแล้ง	กองแผนฯ
๑๙	ขุดลอกคลองหลง หมู่ที่ ๕ ต.ระวิง อ.เมือง จ.เพชรบูรณ์	เพื่อแก้ไขปัญหาคลองตื้นเขินสามารถกักเก็บน้ำไว้ใช้ในการเกษตรและอุปโภคบริโภคในฤดูแล้ง	ยาว ๒,๐๐๐ เมตร	-	-	๑,๐๐๐,๐๐๐	ประชาชนมีน้ำไว้ใช้อุปโภคบริโภค และการเกษตรในฤดูแล้ง และปลอดภัยจากน้ำท่วมพื้นที่	กองแผนฯ
๒๐	ก่อสร้างฝายกักเก็บน้ำ หมู่ที่ ๑ เชื่อมหมู่ที่ ๑๓, ๑๐ ต.วังชมพู อ.เมือง จ.เพชรบูรณ์	เพื่อกักเก็บน้ำไว้ใช้ในการเกษตร และอุปโภคบริโภคในฤดูแล้ง	จำนวน ๑ แห่ง	-	-	๑,๐๐๐,๐๐๐	ประชาชนมีน้ำไว้ใช้อุปโภคบริโภค และการเกษตรในฤดูแล้ง	กองแผนฯ

รายละเอียดโครงการพัฒนา
แผนพัฒนาสามปีองค์การบริหารส่วนจังหวัดเพชรบูรณ์ (พ.ศ. ๒๕๕๖ - ๒๕๕๘)

๑. ยุทธศาสตร์การพัฒนาด้านโครงสร้างพื้นฐาน

๑.๒ สนับสนุนก่อสร้างและปรับปรุงแหล่งน้ำเพื่อการอุปโภคบริโภคและการเกษตร

ที่	โครงการ	วัตถุประสงค์	เป้าหมาย (ผลผลิตของโครงการ)	งบประมาณและที่มา			ผลลัพธ์ที่คาดว่าจะได้รับ	หน่วยงานที่รับผิดชอบ
				๒๕๕๖ (บาท)	๒๕๕๗ (บาท)	๒๕๕๘ (บาท)		
๒๑	ขุดสระเก็บน้ำ หมู่ที่ ๑๑ ต.ซอนไพร อ.เมือง จ.เพชรบูรณ์	เพื่อกักเก็บน้ำไว้ใช้ในการเกษตร และอุปโภคบริโภคในฤดูแล้ง	จำนวน ๑ แห่ง	-	-	๒,๐๐๐,๐๐๐	ประชาชนมีน้ำไว้ใช้อุปโภคบริโภค และการเกษตรในฤดูแล้ง	กองแผนฯ
๒๒	ก่อสร้างพนังกั้นสายวังตาเหล่า หมู่ที่ ๙ ต.บ้านโตก อ.เมือง จ.เพชรบูรณ์	เพื่อป้องกันตลิ่งริมแม่น้ำพังทลาย และป้องกันปัญหาน้ำท่วมพื้นที่	จำนวน ๑ แห่ง	-	-	๑,๐๐๐,๐๐๐	ตลิ่งริมแม่น้ำมีความแข็งแรง ประชาชนในพื้นที่ได้รับความปลอดภัยจากปัญหาน้ำท่วม	กองแผนฯ
๒๓	ก่อสร้างพนังกั้นแม่น้ำป่าสัก หมู่ที่ ๑,๙.๑๒ ต.สะเดียง อ.เมือง จ.เพชรบูรณ์	เพื่อป้องกันตลิ่งริมแม่น้ำพังทลาย และป้องกันปัญหาน้ำท่วมพื้นที่	จำนวน ๑ แห่ง	-	-	๑,๐๐๐,๐๐๐	ตลิ่งริมแม่น้ำมีความแข็งแรง ประชาชนในพื้นที่ได้รับความปลอดภัยจากปัญหาน้ำท่วม	กองแผนฯ
๒๔	ขุดลอกคลองหัวลงวัว หมู่ที่ ๒,๑๓ ต.สะเดียง อ.เมือง จ.เพชรบูรณ์	เพื่อแก้ไขปัญหาคลองตื้นเขินสามารถกักเก็บน้ำไว้ใช้ในการเกษตรและอุปโภคบริโภคในฤดูแล้ง	จำนวน ๑ แห่ง	-	-	๑,๐๐๐,๐๐๐	ประชาชนมีน้ำไว้ใช้อุปโภคบริโภค และการเกษตรในฤดูแล้ง และปลอดภัยจากน้ำท่วมพื้นที่	กองแผนฯ

รายละเอียดโครงการพัฒนา
แผนพัฒนาสามปีองค์การบริหารส่วนจังหวัดเพชรบูรณ์ (พ.ศ. ๒๕๕๖ - ๒๕๕๘)

๑. ยุทธศาสตร์การพัฒนาด้านโครงสร้างพื้นฐาน

๑.๒ สนับสนุนก่อสร้างและปรับปรุงแหล่งน้ำเพื่อการอุปโภคบริโภคและการเกษตร

ที่	โครงการ	วัตถุประสงค์	เป้าหมาย (ผลผลิตของโครงการ)	งบประมาณและที่มา			ผลลัพธ์ที่คาดว่าจะได้รับ	หน่วยงานที่รับผิดชอบ
				๒๕๕๖ (บาท)	๒๕๕๗ (บาท)	๒๕๕๘ (บาท)		
๒๕	ก่อสร้างฝายกั้นน้ำคลองทะเล หมู่ที่ ๑,๑๒,๙ ต.สะเตียง อ.เมือง จ.เพชรบูรณ์	เพื่อกักเก็บน้ำไว้ใช้ในการเกษตร และอุปโภคบริโภค ในฤดูแล้ง	จำนวน ๑ แห่ง	-	-	๑,๐๐๐,๐๐๐	ประชาชนมีน้ำไว้ใช้อุปโภคบริโภค และการเกษตร ในฤดูแล้ง	กองแผนฯ
๒๖	ขุดลอกแม่น้ำป่าสัก หมู่ที่ ๒,๘,๖,๑๐,๗ ต.นางัว อ.เมือง จ.เพชรบูรณ์ พร้อมทำคันดินกั้นน้ำ	เพื่อแก้ไขปัญหาสระต้นเงิน สามารถกักเก็บและชะลอน้ำ ประชาชนมีความปลอดภัย จากน้ำท่วมพื้นที่	ยาว ๑๐,๐๐๐ เมตร	-	-	๑,๐๐๐,๐๐๐	ประชาชนมีน้ำไว้ใช้อุปโภคบริโภค และการเกษตร ในฤดูแล้ง และปลอดภัย จากน้ำท่วมพื้นที่	กองแผนฯ
๒๗	ก่อสร้างฝายน้ำล้น บ.อีโดกวังจาน หมู่ที่ ๙ ต.บ้านโตก อ.เมือง จ.เพชรบูรณ์	เพื่อกักเก็บน้ำไว้ใช้ในการเกษตร และอุปโภคบริโภค ในฤดูแล้ง	จำนวน ๑ แห่ง	-	-	๑,๐๐๐,๐๐๐	ประชาชนมีน้ำไว้ใช้อุปโภคบริโภค และการเกษตร ในฤดูแล้ง	กองแผนฯ
๒๘	ซ่อมแซมพังกันน้ำวังตาหล้า หมู่ที่ ๙ ต.บ้านโตก อ.เมือง จ.เพชรบูรณ์	เพื่อป้องกันตลิ่งริมแม่น้ำพังทลาย และป้องกันปัญหาน้ำท่วมพื้นที่	จำนวน ๑ แห่ง	-	-	๑,๐๐๐,๐๐๐	ตลิ่งริมแม่น้ำมีความแข็งแรง ประชาชนในพื้นที่ได้รับความปลอดภัยจากปัญหาน้ำท่วม	กองแผนฯ

รายละเอียดโครงการพัฒนา
แผนพัฒนาสามปีองค์การบริหารส่วนจังหวัดเพชรบูรณ์ (พ.ศ. ๒๕๕๖ - ๒๕๕๘)

๑. ยุทธศาสตร์การพัฒนาด้านโครงสร้างพื้นฐาน

๑.๒ สนับสนุนก่อสร้างและปรับปรุงแหล่งน้ำเพื่อการอุปโภคบริโภคและการเกษตร

ที่	โครงการ	วัตถุประสงค์	เป้าหมาย (ผลผลิตของโครงการ)	งบประมาณและที่มา			ผลลัพธ์ที่คาดว่าจะได้รับ	หน่วยงานที่รับผิดชอบ
				๒๕๕๖ (บาท)	๒๕๕๗ (บาท)	๒๕๕๘ (บาท)		
๒๙	ก่อสร้างฝายน้ำล้น หมู่ที่ ๓ ต.ตะเบา อ.เมือง จ.เพชรบูรณ์	เพื่อกักเก็บน้ำไว้ใช้ในการ เกษตร และอุปโภคบริโภค ในฤดูแล้ง	จำนวน ๑ แห่ง	-	-	๑,๐๐๐,๐๐๐	ประชาชนมีน้ำไว้ใช้อุปโภค บริโภค และการเกษตร ในฤดูแล้ง	กองแผนฯ
๓๐	ขุดลอกคลองละนาม หมู่ที่ ๖ ต.ระวิง อ.เมือง จ.เพชรบูรณ์	เพื่อแก้ไขปัญหาลongต้นเขิน สามารถกักเก็บน้ำไว้ใช้ ในการเกษตรและอุปโภค บริโภคในฤดูแล้ง	ยาว ๒,๐๐๐ เมตร	-	-	๑,๐๐๐,๐๐๐	ประชาชนมีน้ำไว้ใช้อุปโภค บริโภค และการเกษตร ในฤดูแล้ง และปลอดภัย จากน้ำท่วมพื้นที่	กองแผนฯ
๓๑	ก่อสร้างฝายกักเก็บน้ำ หมู่ที่ ๕ ต.ระวิง อ.เมือง จ.เพชรบูรณ์	เพื่อกักเก็บน้ำไว้ใช้ในการ เกษตร และอุปโภคบริโภค ในฤดูแล้ง	ขนาดกว้าง ๑๐ เมตร ยาว ๓๐ เมตร	-	-	๑,๐๐๐,๐๐๐	ประชาชนมีน้ำไว้ใช้อุปโภค บริโภค และการเกษตร ในฤดูแล้ง	กองแผนฯ
๓๒	ขุดลอกหนองกัมคลาน หมู่ที่ ๓ บ.วังซอ ต.ช้างตะลูด อ.หล่มสัก จ.เพชรบูรณ์	เพื่อแก้ไขปัญหานองต้นเขิน สามารถกักเก็บน้ำไว้ใช้ ในการเกษตรและอุปโภค บริโภคในฤดูแล้ง	จำนวน ๑ แห่ง	๒,๐๐๐,๐๐๐	-	-	ประชาชนมีน้ำไว้ใช้อุปโภค บริโภค และการเกษตร ในฤดูแล้ง	กองแผนฯ

รายละเอียดโครงการพัฒนา
แผนพัฒนาสามปีองค์การบริหารส่วนจังหวัดเพชรบูรณ์ (พ.ศ. ๒๕๕๖ - ๒๕๕๘)

๑. ยุทธศาสตร์การพัฒนาด้านโครงสร้างพื้นฐาน

๑.๒ สนับสนุนก่อสร้างและปรับปรุงแหล่งน้ำเพื่อการอุปโภคบริโภคและการเกษตร

ที่	โครงการ	วัตถุประสงค์	เป้าหมาย (ผลผลิตของโครงการ)	งบประมาณและที่มา			ผลลัพธ์ที่คาดว่าจะได้รับ	หน่วยงานที่รับผิดชอบ
				๒๕๕๖ (บาท)	๒๕๕๗ (บาท)	๒๕๕๘ (บาท)		
๓๓	ขุดสระเก็บน้ำ หมู่ที่ ๗ บ.ห้วยระหงส์ ต.ปากช่อง อ.หล่มสัก จ.เพชรบูรณ์	เพื่อกักเก็บน้ำไว้ใช้ในการ เกษตร และอุปโภคบริโภค ในฤดูแล้ง	จำนวน ๑ แห่ง	๒,๐๐๐,๐๐๐	-	-	ประชาชนมีน้ำไว้ใช้อุปโภค บริโภค และการเกษตร ในฤดูแล้ง	กองแผนฯ
๓๔	ขุดสระเก็บน้ำ หมู่ที่ ๕ บ.น้ำคำเหนือ ต.ปากช่อง อ.หล่มสัก จ.เพชรบูรณ์	เพื่อกักเก็บน้ำไว้ใช้ในการ เกษตร และอุปโภคบริโภค ในฤดูแล้ง	จำนวน ๑ แห่ง	๑,๐๐๐,๐๐๐	-	-	ประชาชนมีน้ำไว้ใช้อุปโภค บริโภค และการเกษตร ในฤดูแล้ง	กองแผนฯ
๓๕	ขุดสระเก็บน้ำ หมู่ที่ ๖ บ.วังกระทะ ต.บ้านกลาง อ.หล่มสัก จ.เพชรบูรณ์	เพื่อกักเก็บน้ำไว้ใช้ในการ เกษตร และอุปโภคบริโภค ในฤดูแล้ง	จำนวน ๑ แห่ง	๕๐๐,๐๐๐	-	-	ประชาชนมีน้ำไว้ใช้อุปโภค บริโภค และการเกษตร ในฤดูแล้ง	กองแผนฯ
๓๖	ขุดสระเก็บน้ำ หมู่ที่ ๕ บ.ไฮหย่อง ต.บ้านโสก อ.หล่มสัก จ.เพชรบูรณ์	เพื่อกักเก็บน้ำไว้ใช้ในการ เกษตร และอุปโภคบริโภค ในฤดูแล้ง	จำนวน ๑ แห่ง	๑,๐๐๐,๐๐๐	-	-	ประชาชนมีน้ำไว้ใช้อุปโภค บริโภค และการเกษตร ในฤดูแล้ง	กองแผนฯ
๓๗	ขุดลอกเหมืองหมื่น หมู่ที่ ๕,๖,๘,๙,๑๑ ต.ทำอัญญา อ.หล่มสัก จ.เพชรบูรณ์	เพื่อแก้ไขปัญหาเหมืองตื้นเขิน สามารถกักเก็บน้ำไว้ใช้ ในการเกษตรและอุปโภค บริโภคในฤดูแล้ง	จำนวน ๑ แห่ง	๒,๐๐๐,๐๐๐	-	-	ประชาชนมีน้ำไว้ใช้อุปโภค บริโภค และการเกษตร ในฤดูแล้ง	กองแผนฯ

รายละเอียดโครงการพัฒนา
แผนพัฒนาสามปีองค์การบริหารส่วนจังหวัดเพชรบูรณ์ (พ.ศ. ๒๕๕๖ - ๒๕๕๘)

๑. ยุทธศาสตร์การพัฒนาด้านโครงสร้างพื้นฐาน

๑.๒ สนับสนุนก่อสร้างและปรับปรุงแหล่งน้ำเพื่อการอุปโภคบริโภคและการเกษตร

ที่	โครงการ	วัตถุประสงค์	เป้าหมาย (ผลผลิตของโครงการ)	งบประมาณและที่มา			ผลลัพธ์ที่คาดว่าจะได้รับ	หน่วยงานที่รับผิดชอบ
				๒๕๕๖ (บาท)	๒๕๕๗ (บาท)	๒๕๕๘ (บาท)		
๓๘	ขุดลอกคลองเขื่อนห้วยไฮ หมู่ที่ ๗ ต.บ้านหวาย อ.หล่มสัก จ.เพชรบูรณ์	เพื่อแก้ไขปัญหาคลองตื้นเขินสามารถกักเก็บน้ำไว้ใช้ในการเกษตรและอุปโภคบริโภคในฤดูแล้ง	กว้าง ๑๕๐ เมตร ยาว ๒๐๐ เมตร ลึก ๔.๐๐ เมตร	-	๑,๐๐๐,๐๐๐	-	ประชาชนมีน้ำไว้ใช้อุปโภคบริโภค และการเกษตรในฤดูแล้ง	กองแผนฯ
๓๙	ขุดลอกคลองน้ำค้ำ หมู่ที่ ๑,๒,๓,๕,๑๔ ต.บึงคล้า อ.หล่มสัก จ.เพชรบูรณ์	เพื่อแก้ไขปัญหาคลองตื้นเขินสามารถกักเก็บน้ำไว้ใช้ในการเกษตรและอุปโภคบริโภคในฤดูแล้ง	ยาว ๔,๐๐๐ เมตร	-	๑,๐๐๐,๐๐๐	-	ประชาชนมีน้ำไว้ใช้อุปโภคบริโภค และการเกษตรในฤดูแล้ง	กองแผนฯ
๔๐	ขุดลอกคลองยาง หมู่ที่ ๑,๕,๑๔ ต.บึงคล้า อ.หล่มสัก จ.เพชรบูรณ์	เพื่อแก้ไขปัญหาคลองตื้นเขินสามารถกักเก็บน้ำไว้ใช้ในการเกษตรและอุปโภคบริโภคในฤดูแล้ง	ยาว ๒,๐๐๐ เมตร	-	๑,๐๐๐,๐๐๐	-	ประชาชนมีน้ำไว้ใช้อุปโภคบริโภค และการเกษตรในฤดูแล้ง	กองแผนฯ
๔๑	ก่อสร้างฝายน้ำล้นคสล.(มข.๒๕๒๗) หมู่ที่ ๕ บ.คลองยาง ต.บ้านไร่ อ.หล่มสัก จ.เพชรบูรณ์	เพื่อกักเก็บน้ำไว้ใช้ในการเกษตร และอุปโภคบริโภคในฤดูแล้ง	ขนาดกว้าง ๑๖.๐๐ เมตร สูง ๑.๕๐ เมตร	-	๑,๐๐๐,๐๐๐	-	ประชาชนมีน้ำไว้ใช้อุปโภคบริโภค และการเกษตรในฤดูแล้ง	กองแผนฯ

รายละเอียดโครงการพัฒนา
แผนพัฒนาสามปีองค์การบริหารส่วนจังหวัดเพชรบูรณ์ (พ.ศ. ๒๕๕๖ - ๒๕๕๘)

๑. ยุทธศาสตร์การพัฒนาด้านโครงสร้างพื้นฐาน

๑.๒ สนับสนุนก่อสร้างและปรับปรุงแหล่งน้ำเพื่อการอุปโภคบริโภคและการเกษตร

ที่	โครงการ	วัตถุประสงค์	เป้าหมาย (ผลผลิตของโครงการ)	งบประมาณและที่มา			ผลลัพธ์ที่คาดว่าจะได้รับ	หน่วยงานที่รับผิดชอบ
				๒๕๕๖ (บาท)	๒๕๕๗ (บาท)	๒๕๕๘ (บาท)		
๔๒	ก่อสร้างฝายน้ำล้นคสล.(มข.๒๕๒๗) หมู่ที่ ๓,๕,๖ ต.บ้านไร่ อ.หล่มสัก จ.เพชรบูรณ์	เพื่อกักเก็บน้ำไว้ใช้ในการเกษตร และอุปโภคบริโภคในฤดูแล้ง	ขนาดกว้าง ๑๖.๐๐ เมตร สูง ๑.๕๐ เมตร	-	๑,๐๐๐,๐๐๐	-	ประชาชนมีน้ำไว้ใช้อุปโภคบริโภค และการเกษตรในฤดูแล้ง	กองแผนฯ
๔๓	ขุดลอกคลองห้วยขอนแก่น หมู่ที่ ๑๑,๘,๓,๒,๑ ต.บ้านตัว อ.หล่มสัก จ.เพชรบูรณ์	เพื่อแก้ไขปัญหาลongต้นเขินสามารถกักเก็บน้ำไว้ใช้ในการเกษตรและอุปโภคบริโภคในฤดูแล้ง	จำนวน ๑ แห่ง	-	๑,๐๐๐,๐๐๐	-	ประชาชนมีน้ำไว้ใช้อุปโภคบริโภค และการเกษตรในฤดูแล้ง	กองแผนฯ
๔๔	ขุดลอกคลองห้วยโปร่ง หมู่ที่ ๗,๔,๑๐,๙,๒ ต.บ้านตัว อ.หล่มสัก จ.เพชรบูรณ์	เพื่อแก้ไขปัญหาลongต้นเขินสามารถกักเก็บน้ำไว้ใช้ในการเกษตรและอุปโภคบริโภคในฤดูแล้ง	จำนวน ๑ แห่ง	-	๑,๐๐๐,๐๐๐	-	ประชาชนมีน้ำไว้ใช้อุปโภคบริโภค และการเกษตรในฤดูแล้ง	กองแผนฯ
๔๕	ขุดลอกอ่างเก็บน้ำขนาดใหญ่ หมู่ที่ ๗ ต.บ้านหวาย อ.หล่มสัก จ.เพชรบูรณ์	เพื่อแก้ไขปัญหาลongต้นเขินสามารถกักเก็บน้ำไว้ใช้ในการเกษตรและอุปโภคบริโภคในฤดูแล้ง	ขนาดกว้าง ๒๐ เมตร ยาว ๓๐๐ เมตร ลึก ๓.๕๐ เมตร	-	๑,๐๐๐,๐๐๐	-	ประชาชนมีน้ำไว้ใช้อุปโภคบริโภค และการเกษตรในฤดูแล้ง	กองแผนฯ

รายละเอียดโครงการพัฒนา
แผนพัฒนาสามปีองค์การบริหารส่วนจังหวัดเพชรบูรณ์ (พ.ศ. ๒๕๕๖ - ๒๕๕๘)

๑. ยุทธศาสตร์การพัฒนาด้านโครงสร้างพื้นฐาน

๑.๒ สนับสนุนก่อสร้างและปรับปรุงแหล่งน้ำเพื่อการอุปโภคบริโภคและการเกษตร

ที่	โครงการ	วัตถุประสงค์	เป้าหมาย (ผลผลิตของโครงการ)	งบประมาณและที่มา			ผลลัพธ์ที่คาดว่าจะได้รับ	หน่วยงานที่รับผิดชอบ
				๒๕๕๖ (บาท)	๒๕๕๗ (บาท)	๒๕๕๘ (บาท)		
๔๖	ก่อสร้างพนังกั้นน้ำพร้อมคาน คสล. กั้นตลิ่งลำเหมืองสระบัว ๒ ถนนสามัคคีชัย อ.หล่มสัก จ.เพชรบูรณ์	เพื่อป้องกันตลิ่งพัง และป้องกันปัญหาน้ำท่วมในพื้นที่	ยาว ๖.๐๐ เมตร	-	๑,๐๐๐,๐๐๐	-	ตลิ่งมีความแข็งแรง ประชาชนปลอดภัย จากปัญหาน้ำท่วม	กองแผนฯ
๔๗	ก่อสร้างพนังกั้นน้ำริมแม่น้ำป่าสัก อ.หล่มสัก จ.เพชรบูรณ์	เพื่อป้องกันตลิ่งริมแม่น้ำพัง และป้องกันปัญหาน้ำท่วมในพื้นที่	ยาว ๑,๓๐๐ เมตร (แบ่งเป็นช่วง ๆ)	-	๑,๐๐๐,๐๐๐	-	ตลิ่งริมแม่น้ำมีความแข็งแรง ประชาชนปลอดภัย จากปัญหาน้ำท่วม	กองแผนฯ
๔๘	ก่อสร้างพนังกั้นน้ำริมแม่น้ำป่าสัก หมู่ที่ ๑-๑๑ ต.ตาลเดี่ยว อ.หล่มสัก จ.เพชรบูรณ์	เพื่อป้องกันตลิ่งริมแม่น้ำพัง และป้องกันปัญหาน้ำท่วมในพื้นที่	ยาว ๙,๐๐๐ เมตร (แบ่งเป็นช่วง ๆ)	-	๑,๐๐๐,๐๐๐	-	ตลิ่งริมแม่น้ำมีความแข็งแรง ประชาชนปลอดภัย จากปัญหาน้ำท่วม	กองแผนฯ
๔๙	ซ่อมแซมพนังกั้นน้ำริมแม่น้ำป่าสัก ในเขตต.ลานบ่า อ.หล่มสัก จ.เพชรบูรณ์	เพื่อให้ตลิ่งริมแม่น้ำพัง มีความแข็งแรงสามารถ ป้องกันปัญหาน้ำท่วมในพื้นที่ ได้เป็นอย่างดี	จำนวน ๑ แห่ง	-	๑,๐๐๐,๐๐๐	-	ตลิ่งริมแม่น้ำมีความแข็งแรง ประชาชนปลอดภัย จากปัญหาน้ำท่วม	กองแผนฯ

รายละเอียดโครงการพัฒนา
แผนพัฒนาสามปีองค์การบริหารส่วนจังหวัดเพชรบูรณ์ (พ.ศ. ๒๕๕๖ - ๒๕๕๘)

๑. ยุทธศาสตร์การพัฒนาด้านโครงสร้างพื้นฐาน

๑.๒ สนับสนุนก่อสร้างและปรับปรุงแหล่งน้ำเพื่อการอุปโภคบริโภคและการเกษตร

ที่	โครงการ	วัตถุประสงค์	เป้าหมาย (ผลผลิตของโครงการ)	งบประมาณและที่มา			ผลลัพธ์ที่คาดว่าจะได้รับ	หน่วยงานที่รับผิดชอบ
				๒๕๕๖ (บาท)	๒๕๕๗ (บาท)	๒๕๕๘ (บาท)		
๕๐	ก่อสร้างพังกันน้ำริมแม่น้ำป่าสัก หมู่ที่ ๑-๒ ต.วัดป่า อ.หล่มสัก จ.เพชรบูรณ์	เพื่อป้องกันตลิ่งริมแม่น้ำพังและป้องกันปัญหาน้ำท่วมในพื้นที่	จำนวน ๑ แห่ง	-	๑,๐๐๐,๐๐๐	-	ตลิ่งริมแม่น้ำมีความแข็งแรงประชาชนปลอดภัยจากปัญหาน้ำท่วม	กองแผนฯ
๕๑	ก่อสร้างฝายหินทิ้ง หมู่ที่ ๑๑-๑๒ ต.ลานบ่า อ.หล่มสัก จ.เพชรบูรณ์	เพื่อกักเก็บน้ำและป้องกันดินพังทะลายในพื้นที่ของประชาชน	จำนวน ๑ แห่ง	-	๑,๐๐๐,๐๐๐	-	ประชาชนมีน้ำไว้ใช้อุปโภคบริโภคและการเกษตรและได้รับความปลอดภัยจากปัญหาน้ำท่วม	กองแผนฯ
๕๒	ขุดลอกอ่างเก็บน้ำหนองบอน หมู่ที่ ๕ ต.ท่าอัญญา อ.หล่มสัก จ.เพชรบูรณ์	เพื่อแก้ไขปัญหาคลองตื้นเขินสามารถกักเก็บน้ำไว้ใช้ในการเกษตรและอุปโภคบริโภคในฤดูแล้ง	จำนวน ๑ แห่ง	-	๑,๐๐๐,๐๐๐	-	ประชาชนมีน้ำไว้ใช้อุปโภคบริโภคและการเกษตรและได้รับความปลอดภัยจากปัญหาน้ำท่วม	กองแผนฯ
๕๓	ขุดลอกฝายศรีจันทร์ หมู่ที่ ๔ บ.วังมเหนื่อ ต.ท่าอัญญา อ.หล่มสัก จ.เพชรบูรณ์	เพื่อแก้ไขปัญหาคลองตื้นเขินสามารถกักเก็บน้ำไว้ใช้ในการเกษตรและอุปโภคบริโภคในฤดูแล้ง	จำนวน ๑ แห่ง	-	๑,๐๐๐,๐๐๐	-	ประชาชนมีน้ำไว้ใช้อุปโภคบริโภคและการเกษตรและได้รับความปลอดภัยจากปัญหาน้ำท่วม	กองแผนฯ

รายละเอียดโครงการพัฒนา
แผนพัฒนาสามปีองค์การบริหารส่วนจังหวัดเพชรบูรณ์ (พ.ศ. ๒๕๕๖ - ๒๕๕๘)

๑. ยุทธศาสตร์การพัฒนาด้านโครงสร้างพื้นฐาน

๑.๒ สนับสนุนก่อสร้างและปรับปรุงแหล่งน้ำเพื่อการอุปโภคบริโภคและการเกษตร

ที่	โครงการ	วัตถุประสงค์	เป้าหมาย (ผลผลิตของโครงการ)	งบประมาณและที่มา			ผลลัพธ์ที่คาดว่าจะได้รับ	หน่วยงานที่รับผิดชอบ
				๒๕๕๖ (บาท)	๒๕๕๗ (บาท)	๒๕๕๘ (บาท)		
๕๔	ขุดลอกสระสาธารณะ หมู่ที่ ๑๐ ต.บ้านกลาง อ.หล่มสัก จ.เพชรบูรณ์	เพื่อแก้ไขปัญหาสระตื้นเขินสามารถกักเก็บน้ำไว้ใช้ในการเกษตรและอุปโภคบริโภคในฤดูแล้ง	จำนวน ๑ แห่ง	-	๑,๐๐๐,๐๐๐	-	ประชาชนมีน้ำไว้ใช้อุปโภคบริโภคและการเกษตรและได้รับความปลอดภัยจากปัญหาน้ำท่วม	กองแผนฯ
๕๕	ขุดลอกแม่น้ำป่าสัก ในเขตต.สักหลง อ.หล่มสัก จ.เพชรบูรณ์	เพื่อแก้ไขปัญหาแม่น้ำตื้นเขินสามารถกักเก็บน้ำไว้ใช้ในการเกษตรและอุปโภคบริโภคในฤดูแล้ง	จำนวน ๑ แห่ง	-	-	๑,๐๐๐,๐๐๐	ประชาชนมีน้ำไว้ใช้อุปโภคบริโภค และการเกษตรในฤดูแล้ง	กองแผนฯ
๕๖	ขุดลอกคลองห้วยชัน หมู่ที่ ๑,๒,๗ และ ๑๑ ต.สักหลง อ.หล่มสัก จ.เพชรบูรณ์	เพื่อแก้ไขปัญหาคลองตื้นเขินสามารถกักเก็บน้ำไว้ใช้ในการเกษตรและอุปโภคบริโภคในฤดูแล้ง	จำนวน ๑ แห่ง (แบ่งเป็นช่วง ๆ)	-	-	๑,๐๐๐,๐๐๐	ประชาชนมีน้ำไว้ใช้อุปโภคบริโภค และการเกษตรในฤดูแล้ง	กองแผนฯ
๕๗	ขุดลอกคลองน้ำพุ หมู่ที่ ๖ ต.วัดป่า อ.หล่มสัก จ.เพชรบูรณ์	เพื่อแก้ไขปัญหาคลองตื้นเขินสามารถกักเก็บน้ำไว้ใช้ในการเกษตรและอุปโภคบริโภคในฤดูแล้ง	จำนวน ๑ แห่ง	-	-	๑,๐๐๐,๐๐๐	ประชาชนมีน้ำไว้ใช้อุปโภคบริโภค และการเกษตรในฤดูแล้ง	กองแผนฯ

รายละเอียดโครงการพัฒนา
แผนพัฒนาสามปีองค์การบริหารส่วนจังหวัดเพชรบูรณ์ (พ.ศ. ๒๕๕๖ - ๒๕๕๘)

๑. ยุทธศาสตร์การพัฒนาด้านโครงสร้างพื้นฐาน

๑.๒ สนับสนุนก่อสร้างและปรับปรุงแหล่งน้ำเพื่อการอุปโภคบริโภคและการเกษตร

ที่	โครงการ	วัตถุประสงค์	เป้าหมาย (ผลผลิตของโครงการ)	งบประมาณและที่มา			ผลลัพธ์ที่คาดว่าจะได้รับ	หน่วยงานที่รับผิดชอบ
				๒๕๕๖ (บาท)	๒๕๕๗ (บาท)	๒๕๕๘ (บาท)		
๕๘	ขุดลอกคลองน้ำพุ หมู่ที่ ๕,๖ ต.สีคอง อ.หล่มสัก จ.เพชรบูรณ์	เพื่อแก้ไขปัญหาคลองตื้นเขินสามารถกักเก็บน้ำไว้ใช้ในการเกษตรและอุปโภคบริโภคในฤดูแล้ง	จำนวน ๑ แห่ง	-	-	๑,๐๐๐,๐๐๐	ประชาชนมีน้ำไว้ใช้อุปโภคบริโภค และการเกษตรในฤดูแล้ง	กองแผนฯ
๕๙	ขุดลอกคลอง บ.น้อยหนองโก หมู่ที่ ๒ ต.ลานบ่า อ.หล่มสัก จ.เพชรบูรณ์	เพื่อแก้ไขปัญหาคลองตื้นเขินสามารถกักเก็บน้ำไว้ใช้ในการเกษตรและอุปโภคบริโภคในฤดูแล้ง	จำนวน ๑ แห่ง	-	-	๑,๐๐๐,๐๐๐	ประชาชนมีน้ำไว้ใช้อุปโภคบริโภค และการเกษตรในฤดูแล้ง	กองแผนฯ
๖๐	ขุดลอกสระหลวงหนองโพธิ์ หมู่ที่ ๑๖ ต.ลานบ่า อ.หล่มสัก จ.เพชรบูรณ์	เพื่อแก้ไขปัญหาสระตื้นเขินสามารถกักเก็บน้ำไว้ใช้ในการเกษตรและอุปโภคบริโภคในฤดูแล้ง	พื้นที่ ๓ ไร่	-	-	๓๐๐,๐๐๐	ประชาชนมีน้ำไว้ใช้อุปโภคบริโภค และการเกษตรในฤดูแล้ง	กองแผนฯ
๖๑	ขุดลอกคลองไล่ไก่ หมู่ที่ ๑๒ ต.ลานบ่า อ.หล่มสัก จ.เพชรบูรณ์	เพื่อแก้ไขปัญหาคลองตื้นเขินสามารถกักเก็บน้ำไว้ใช้ในการเกษตรและอุปโภคบริโภคในฤดูแล้ง	จำนวน ๑ แห่ง	-	-	๕๐๐,๐๐๐	ประชาชนมีน้ำไว้ใช้อุปโภคบริโภค และการเกษตรในฤดูแล้ง	กองแผนฯ

รายละเอียดโครงการพัฒนา
แผนพัฒนาสามปีองค์การบริหารส่วนจังหวัดเพชรบูรณ์ (พ.ศ. ๒๕๕๖ - ๒๕๕๘)

๑. ยุทธศาสตร์การพัฒนาด้านโครงสร้างพื้นฐาน

๑.๒ สนับสนุนก่อสร้างและปรับปรุงแหล่งน้ำเพื่อการอุปโภคบริโภคและการเกษตร

ที่	โครงการ	วัตถุประสงค์	เป้าหมาย (ผลผลิตของโครงการ)	งบประมาณและที่มา			ผลลัพธ์ที่คาดว่าจะได้รับ	หน่วยงานที่รับผิดชอบ
				๒๕๕๖ (บาท)	๒๕๕๗ (บาท)	๒๕๕๘ (บาท)		
๖๒	ขุดลอกสระสาธารณะ หมู่ที่ ๑,๑๐ ต.บุงน้ำเต้า อ.หล่มสัก จ.เพชรบูรณ์	เพื่อแก้ไขปัญหาสระตื้นเขินสามารถกักเก็บน้ำไว้ใช้ในการเกษตรและอุปโภคบริโภคในฤดูแล้ง	จำนวน ๑ แห่ง	-	-	๕๐๐,๐๐๐	ประชาชนมีน้ำไว้ใช้อุปโภคบริโภค และการเกษตรในฤดูแล้ง	กองแผนฯ
๖๓	ขุดลอกอ่างเก็บน้ำ หมู่ที่ ๘ ต.บุงน้ำเต้า อ.หล่มสัก จ.เพชรบูรณ์	เพื่อแก้ไขปัญหาอ่างตื้นเขินสามารถกักเก็บน้ำไว้ใช้ในการเกษตรและอุปโภคบริโภคในฤดูแล้ง	จำนวน ๑ แห่ง	-	-	๑,๐๐๐,๐๐๐	ประชาชนมีน้ำไว้ใช้อุปโภคบริโภค และการเกษตรในฤดูแล้ง	กองแผนฯ
๖๔	ขุดลอกคลอง หมู่ที่ ๑๒ บ.สวนละมุด ต.หนองไขว่ อ.หล่มสัก จ.เพชรบูรณ์	เพื่อแก้ไขปัญหาคลองตื้นเขินสามารถกักเก็บน้ำไว้ใช้ในการเกษตรและอุปโภคบริโภคในฤดูแล้ง	ขนาดกว้าง ๑๕.๐๐ เมตร ยาว ๑,๐๐๐ เมตร	-	-	๑,๐๐๐,๐๐๐	ประชาชนมีน้ำไว้ใช้อุปโภคบริโภค และการเกษตรในฤดูแล้ง	กองแผนฯ
๖๕	ขุดลอกคลองร่องช้อย หมู่ที่ ๙ ต.หนองไขว่ อ.หล่มสัก จ.เพชรบูรณ์	เพื่อแก้ไขปัญหาคลองตื้นเขินสามารถกักเก็บน้ำไว้ใช้ในการเกษตรและอุปโภคบริโภคในฤดูแล้ง	ขนาดกว้าง ๑๒.๐๐ เมตร ยาว ๑,๘๐๐ เมตร ลึก ๖.๐๐ เมตร	-	-	๑,๐๐๐,๐๐๐	ประชาชนมีน้ำไว้ใช้อุปโภคบริโภค และการเกษตรในฤดูแล้ง	กองแผนฯ

รายละเอียดโครงการพัฒนา
แผนพัฒนาสามปีองค์การบริหารส่วนจังหวัดเพชรบูรณ์ (พ.ศ. ๒๕๕๖ - ๒๕๕๘)

๑. ยุทธศาสตร์การพัฒนาด้านโครงสร้างพื้นฐาน

๑.๒ สนับสนุนก่อสร้างและปรับปรุงแหล่งน้ำเพื่อการอุปโภคบริโภคและการเกษตร

ที่	โครงการ	วัตถุประสงค์	เป้าหมาย (ผลผลิตของโครงการ)	งบประมาณและที่มา			ผลลัพธ์ที่คาดว่าจะได้รับ	หน่วยงานที่รับผิดชอบ
				๒๕๕๖ (บาท)	๒๕๕๗ (บาท)	๒๕๕๘ (บาท)		
๖๖	ก่อสร้างฝายกั้นน้ำ หมู่ที่ ๒ บ.น้ำก้อแกเครือ ต.หนองไขว่ อ.หล่มสัก จ.เพชรบูรณ์	เพื่อกักเก็บน้ำไว้ใช้ ในการเกษตรและอุปโภค บริโภคในฤดูแล้ง	จำนวน ๑ แห่ง	-	-	๕๐๐,๐๐๐	ประชาชนมีน้ำไว้ใช้อุปโภค บริโภค และการเกษตร ในฤดูแล้ง	กองแผนฯ
๖๗	ขุดลอกอ่างเก็บน้ำหนองแค หมู่ที่ ๑ ต.วัดป่า อ.หล่มสัก จ.เพชรบูรณ์	เพื่อแก้ไขปัญหาคลองต้นเขิน สามารถกักเก็บน้ำไว้ใช้ ในการเกษตรและอุปโภค บริโภคในฤดูแล้ง	จำนวน ๑ แห่ง	-	-	๕๐๐,๐๐๐	ประชาชนมีน้ำไว้ใช้อุปโภค บริโภค และการเกษตร ในฤดูแล้ง	กองแผนฯ
๖๘	ขุดลอกคลองโป่งโก หมู่ที่ ๘ บ.โนนมะค่า ต.ปากช่อง อ.หล่มสัก จ.เพชรบูรณ์	เพื่อแก้ไขปัญหาคลองต้นเขิน สามารถกักเก็บน้ำไว้ใช้ ในการเกษตรและอุปโภค บริโภคในฤดูแล้ง	จำนวน ๑ แห่ง	-	-	๒๐๐,๐๐๐	ประชาชนมีน้ำไว้ใช้อุปโภค บริโภค และการเกษตร ในฤดูแล้ง	กองแผนฯ
๖๙	ก่อสร้างพนังกั้นตลิ่ง หมู่ที่ ๔-๗ ต.นาแซง อ.หล่มเก่า จ.เพชรบูรณ์	เพื่อป้องกันตลิ่งริมแม่น้ำ พังทลาย และป้องกันปัญหา น้ำท่วมพื้นที่	จำนวน ๑ แห่ง	-	๑,๐๐๐,๐๐๐	-	ตลิ่งริมแม่น้ำมีความ แข็งแรง ประชาชนในพื้นที่ ได้รับความปลอดภัยจาก ปัญหาน้ำท่วม	กองแผนฯ

รายละเอียดโครงการพัฒนา
แผนพัฒนาสามปีองค์การบริหารส่วนจังหวัดเพชรบูรณ์ (พ.ศ. ๒๕๕๖ - ๒๕๕๘)

๑. ยุทธศาสตร์การพัฒนาด้านโครงสร้างพื้นฐาน

๑.๒ สนับสนุนก่อสร้างและปรับปรุงแหล่งน้ำเพื่อการอุปโภคบริโภคและการเกษตร

ที่	โครงการ	วัตถุประสงค์	เป้าหมาย (ผลผลิตของโครงการ)	งบประมาณและที่มา			ผลลัพธ์ที่คาดว่าจะได้รับ	หน่วยงานที่รับผิดชอบ
				๒๕๕๖ (บาท)	๒๕๕๗ (บาท)	๒๕๕๘ (บาท)		
๗๐	ขุดลอกหนองโคม หมู่ที่ ๓-๔ ต.หินฮาว อ.หล่มเก่า จ.เพชรบูรณ์	เพื่อแก้ไขปัญหาหนองตื้นเขินสามารถกักเก็บน้ำไว้ใช้ในการเกษตรและอุปโภคบริโภคในฤดูแล้ง	จำนวน ๑ แห่ง	-	๑,๐๐๐,๐๐๐	-	ประชาชนมีน้ำไว้ใช้อุปโภคบริโภค และการเกษตรในฤดูแล้ง	กองแผนฯ
๗๑	ก่อสร้างฝายกั้นน้ำพุ หมู่ที่ ๑๓ ต.หินฮาว อ.หล่มเก่า จ.เพชรบูรณ์	เพื่อกักเก็บน้ำไว้ใช้ในการเกษตรและอุปโภคบริโภคในฤดูแล้ง	จำนวน ๑ แห่ง	-	๑,๐๐๐,๐๐๐	-	ประชาชนมีน้ำไว้ใช้อุปโภคบริโภค และการเกษตรในฤดูแล้ง	กองแผนฯ
๗๒	ซ่อมแซมตลิ่งริมแม่น้ำพุ หมู่ที่ ๒,๑๐,๓,๔,๗,๑๑ ต.หล่มเก่า อ.หล่มเก่า จ.เพชรบูรณ์	เพื่อป้องกันตลิ่งริมแม่น้ำพังทลาย และป้องกันปัญหาน้ำท่วมพื้นที่	จำนวน ๑ แห่ง	-	๑,๐๐๐,๐๐๐	-	ตลิ่งริมแม่น้ำมีความแข็งแรง ประชาชนในพื้นที่ได้รับความปลอดภัยจากปัญหาน้ำท่วม	กองแผนฯ
๗๓	ขุดลอกแม่น้ำพุ หมู่ที่ ๒,๑๐,๓,๔ และหมู่ที่ ๗,๑๑ ต.หล่มเก่า อ.หล่มเก่า จ.เพชรบูรณ์	เพื่อแก้ไขปัญหาแม่น้ำตื้นเขินสามารถกักเก็บน้ำไว้ใช้ในการเกษตรและอุปโภคบริโภคในฤดูแล้ง	จำนวน ๑ แห่ง	-	๑,๐๐๐,๐๐๐	-	ประชาชนมีน้ำไว้ใช้อุปโภคบริโภค และการเกษตรในฤดูแล้ง	กองแผนฯ

รายละเอียดโครงการพัฒนา
แผนพัฒนาสามปีองค์การบริหารส่วนจังหวัดเพชรบูรณ์ (พ.ศ. ๒๕๕๖ - ๒๕๕๘)

๑. ยุทธศาสตร์การพัฒนาด้านโครงสร้างพื้นฐาน

๑.๒ สนับสนุนก่อสร้างและปรับปรุงแหล่งน้ำเพื่อการอุปโภคบริโภคและการเกษตร

ที่	โครงการ	วัตถุประสงค์	เป้าหมาย (ผลผลิตของโครงการ)	งบประมาณและที่มา			ผลลัพธ์ที่คาดว่าจะได้รับ	หน่วยงานที่รับผิดชอบ
				๒๕๕๖ (บาท)	๒๕๕๗ (บาท)	๒๕๕๘ (บาท)		
๗๔	ขุดลอกห้วยกุดช้าง,ห้วยน้ำใส ต.หล่มเก่า อ.หล่มเก่า จ.เพชรบูรณ์	เพื่อแก้ไขปัญหาห้วยตื้นเขิน สามารถกักเก็บน้ำไว้ใช้ ในการเกษตรและอุปโภค บริโภคในฤดูแล้ง	จำนวน ๑ แห่ง	-	๑,๐๐๐,๐๐๐	-	ประชาชนมีน้ำไว้ใช้อุปโภค บริโภค และการเกษตร ในฤดูแล้ง	กองแผนฯ
๗๕	ขุดลอกเหมืองกลาง หมู่ที่ ๑,๖ ต.หล่มเก่า อ.หล่มเก่า จ.เพชรบูรณ์	เพื่อแก้ไขปัญหาเหมืองตื้นเขิน สามารถกักเก็บน้ำไว้ใช้ ในการเกษตรและอุปโภค บริโภคในฤดูแล้ง	จำนวน ๑ แห่ง	-	๑,๐๐๐,๐๐๐	-	ประชาชนมีน้ำไว้ใช้อุปโภค บริโภค และการเกษตร ในฤดูแล้ง	กองแผนฯ
๗๖	ก่อสร้างฝายน้ำล้นลำน้ำพุง หมู่ที่ ๑,๒,๑๐,๗,๖,๕,๘,๙ ต.นาซำ อ.หล่มเก่า จ.เพชรบูรณ์	เพื่อกักเก็บน้ำไว้ใช้ ในการเกษตรและอุปโภค บริโภคในฤดูแล้ง	จำนวน ๑ แห่ง	-	๑,๐๐๐,๐๐๐	-	ประชาชนมีน้ำไว้ใช้อุปโภค บริโภค และการเกษตร ในฤดูแล้ง	กองแผนฯ
๗๗	ก่อสร้าง/ซ่อมแซมฝายวังสะแซ หมู่ที่ ๒ ต.หล่มเก่า อ.หล่มเก่า จ.เพชรบูรณ์	เพื่อกักเก็บน้ำไว้ใช้ ในการเกษตรและอุปโภค บริโภคในฤดูแล้ง	จำนวน ๑ แห่ง	-	-	๑,๐๐๐,๐๐๐	ประชาชนมีน้ำไว้ใช้อุปโภค บริโภค และการเกษตร ในฤดูแล้ง	กองแผนฯ

รายละเอียดโครงการพัฒนา
แผนพัฒนาสามปีองค์การบริหารส่วนจังหวัดเพชรบูรณ์ (พ.ศ. ๒๕๕๖ - ๒๕๕๘)

๑. ยุทธศาสตร์การพัฒนาด้านโครงสร้างพื้นฐาน

๑.๒ สนับสนุนก่อสร้างและปรับปรุงแหล่งน้ำเพื่อการอุปโภคบริโภคและการเกษตร

ที่	โครงการ	วัตถุประสงค์	เป้าหมาย (ผลผลิตของโครงการ)	งบประมาณและที่มา			ผลลัพธ์ที่คาดว่าจะได้รับ	หน่วยงานที่รับผิดชอบ
				๒๕๕๖ (บาท)	๒๕๕๗ (บาท)	๒๕๕๘ (บาท)		
๗๘	ก่อสร้างอ่างเก็บน้ำห้วยน้ำไคร้ หมู่ที่ ๒-๑๐ ต.นาซำ อ.หล่มเก่า จ.เพชรบูรณ์	เพื่อกักเก็บน้ำไว้ใช้ในการเกษตรและอุปโภคบริโภคในฤดูแล้ง	จำนวน ๑ แห่ง	-	-	๑,๐๐๐,๐๐๐	ประชาชนมีน้ำไว้ใช้อุปโภคบริโภค และการเกษตรในฤดูแล้ง	กองแผนฯ
๗๙	ก่อสร้างอ่างเก็บน้ำ บ.วังซอน หมู่ที่ ๑ ต.ตาดกลอย อ.หล่มเก่า จ.เพชรบูรณ์	เพื่อกักเก็บน้ำไว้ใช้ในการเกษตรและอุปโภคบริโภคในฤดูแล้ง	ขนาดพื้นที่ ๕ ไร่	-	-	๑,๐๐๐,๐๐๐	ประชาชนมีน้ำไว้ใช้อุปโภคบริโภค และการเกษตรในฤดูแล้ง	กองแผนฯ
๘๐	ขุดลอกลำน้ำพุบริเวณหน้าฝายวังลิ้ม หมู่ที่ ๕ ต.หล่มเก่า อ.หล่มเก่า จ.เพชรบูรณ์	เพื่อแก้ไขปัญหาลำน้ำต้นเขินสามารถกักเก็บและชะลอน้ำประชาชนมีความปลอดภัยจากน้ำท่วมพื้นที่	จำนวน ๑ แห่ง	-	-	๑,๐๐๐,๐๐๐	ประชาชนมีน้ำไว้ใช้อุปโภคบริโภค และการเกษตรในฤดูแล้ง และปลอดภัยจากน้ำท่วมพื้นที่	กองแผนฯ
๘๑	ก่อสร้างพนังกั้นตลิ่งริมแม่น้ำพุ หมู่ที่ ๕,๑๒ ต.หล่มเก่า อ.หล่มเก่า จ.เพชรบูรณ์	เพื่อป้องกันตลิ่งริมแม่น้ำพังทลาย และป้องกันปัญหาน้ำท่วมพื้นที่	จำนวน ๑ แห่ง	-	-	๑,๐๐๐,๐๐๐	ตลิ่งริมแม่น้ำมีความแข็งแรง ประชาชนในพื้นที่ได้รับความปลอดภัยจากปัญหาน้ำท่วม	กองแผนฯ

รายละเอียดโครงการพัฒนา
แผนพัฒนาสามปีองค์การบริหารส่วนจังหวัดเพชรบูรณ์ (พ.ศ. ๒๕๕๖ - ๒๕๕๘)

๑. ยุทธศาสตร์การพัฒนาด้านโครงสร้างพื้นฐาน

๑.๒ สนับสนุนก่อสร้างและปรับปรุงแหล่งน้ำเพื่อการอุปโภคบริโภคและการเกษตร

ที่	โครงการ	วัตถุประสงค์	เป้าหมาย (ผลผลิตของโครงการ)	งบประมาณและที่มา			ผลลัพธ์ที่คาดว่าจะได้รับ	หน่วยงานที่รับผิดชอบ
				๒๕๕๖ (บาท)	๒๕๕๗ (บาท)	๒๕๕๘ (บาท)		
๘๒	ก่อสร้างฝายกักเก็บน้ำ หมู่ที่ ๒ ต.ท่าข้าม อ.ชนแดน จ.เพชรบูรณ์	เพื่อกักเก็บน้ำไว้ใช้ในการเกษตร และอุปโภคบริโภคในฤดูแล้ง	จำนวน ๑ แห่ง	-	๑,๐๐๐,๐๐๐	-	ประชาชนมีน้ำไว้ใช้อุปโภคบริโภค และการเกษตรในฤดูแล้ง	กองแผนฯ
๘๓	ขุดลอกคลองตะแบก หมู่ที่ ๑๑ ต.ท่าข้าม อ.ชนแดน จ.เพชรบูรณ์	เพื่อแก้ไขปัญหาคloggedต้นเขินสามารถกักเก็บน้ำไว้ใช้ในการเกษตรและอุปโภคบริโภคในฤดูแล้ง	ยาว ๒,๓๐๐ เมตร	-	๑,๐๐๐,๐๐๐	-	ประชาชนมีน้ำไว้ใช้อุปโภคบริโภค และการเกษตรในฤดูแล้ง	กองแผนฯ
๘๔	ขุดลอกคลองบ่อปูน หมู่ที่ ๑๑ ต.ท่าข้าม อ.ชนแดน จ.เพชรบูรณ์	เพื่อแก้ไขปัญหาคloggedต้นเขินสามารถกักเก็บน้ำไว้ใช้ในการเกษตรและอุปโภคบริโภคในฤดูแล้ง	ยาว ๘๐๐ เมตร	-	๕๐๐,๐๐๐	-	ประชาชนมีน้ำไว้ใช้อุปโภคบริโภค และการเกษตรในฤดูแล้ง	กองแผนฯ
๘๕	ขุดลอกคลองปอ หมู่ที่ ๑-๘ ต.ท่าข้าม อ.ชนแดน จ.เพชรบูรณ์	เพื่อแก้ไขปัญหาคloggedต้นเขินสามารถกักเก็บน้ำไว้ใช้ในการเกษตรและอุปโภคบริโภคในฤดูแล้ง	ยาว ๒,๐๐๐ เมตร	-	๑,๐๐๐,๐๐๐	-	ประชาชนมีน้ำไว้ใช้อุปโภคบริโภค และการเกษตรในฤดูแล้ง	กองแผนฯ

รายละเอียดโครงการพัฒนา
แผนพัฒนาสามปีองค์การบริหารส่วนจังหวัดเพชรบูรณ์ (พ.ศ. ๒๕๕๖ - ๒๕๕๘)

๑. ยุทธศาสตร์การพัฒนาด้านโครงสร้างพื้นฐาน

๑.๒ สนับสนุนก่อสร้างและปรับปรุงแหล่งน้ำเพื่อการอุปโภคบริโภคและการเกษตร

ที่	โครงการ	วัตถุประสงค์	เป้าหมาย (ผลผลิตของโครงการ)	งบประมาณและที่มา			ผลลัพธ์ที่คาดว่าจะได้รับ	หน่วยงานที่รับผิดชอบ
				๒๕๕๖ (บาท)	๒๕๕๗ (บาท)	๒๕๕๘ (บาท)		
๘๖	ขุดลอกคลองวังกำแพง หมู่ที่ ๑๘,๔,๑๐ ต.ลาดแค อ.ชนแดน จ.เพชรบูรณ์	เพื่อแก้ไขปัญหาคลองตื้นเขินสามารถกักเก็บน้ำไว้ใช้ในการเกษตรและอุปโภคบริโภคในฤดูแล้ง	ยาว ๓,๐๐๐ เมตร	-	๑,๐๐๐,๐๐๐	-	ประชาชนมีน้ำไว้ใช้อุปโภคบริโภค และการเกษตรในฤดูแล้ง	กองแผนฯ
๘๗	ขุดลอกสระประมง หมู่ที่ ๗ ต.ดงขุย อ.ชนแดน จ.เพชรบูรณ์	เพื่อแก้ไขปัญหาสระตื้นเขินสามารถกักเก็บน้ำไว้ใช้ในการเกษตรและอุปโภคบริโภคในฤดูแล้ง	พื้นที่ ๑๕ ไร่	-	๑,๐๐๐,๐๐๐	-	ประชาชนมีน้ำไว้ใช้อุปโภคบริโภค และการเกษตรในฤดูแล้ง	กองแผนฯ
๘๘	ขุดลอกคลองร่องบงใต้ ต.บ้านกล้วย อ.ชนแดน จ.เพชรบูรณ์	เพื่อแก้ไขปัญหาคลองตื้นเขินสามารถกักเก็บน้ำไว้ใช้ในการเกษตรและอุปโภคบริโภคในฤดูแล้ง	ยาว ๖,๐๐๐ เมตร	-	๑,๐๐๐,๐๐๐	-	ประชาชนมีน้ำไว้ใช้อุปโภคบริโภค และการเกษตรในฤดูแล้ง	กองแผนฯ
๘๙	ขุดลอกสระน้ำรพช. หมู่ที่ ๔ ต.บ้านกล้วย อ.ชนแดน จ.เพชรบูรณ์	เพื่อแก้ไขปัญหาสระตื้นเขินสามารถกักเก็บน้ำไว้ใช้ในการเกษตรและอุปโภคบริโภคในฤดูแล้ง	พื้นที่ ๑๐ ไร่	-	๑,๐๐๐,๐๐๐	-	ประชาชนมีน้ำไว้ใช้อุปโภคบริโภค และการเกษตรในฤดูแล้ง	กองแผนฯ

รายละเอียดโครงการพัฒนา
แผนพัฒนาสามปีองค์การบริหารส่วนจังหวัดเพชรบูรณ์ (พ.ศ. ๒๕๕๖ - ๒๕๕๘)

๑. ยุทธศาสตร์การพัฒนาด้านโครงสร้างพื้นฐาน

๑.๒ สนับสนุนก่อสร้างและปรับปรุงแหล่งน้ำเพื่อการอุปโภคบริโภคและการเกษตร

ที่	โครงการ	วัตถุประสงค์	เป้าหมาย (ผลผลิตของโครงการ)	งบประมาณและที่มา			ผลลัพธ์ที่คาดว่าจะได้รับ	หน่วยงานที่รับผิดชอบ
				๒๕๕๖ (บาท)	๒๕๕๗ (บาท)	๒๕๕๘ (บาท)		
๙๐	ก่อสร้างอ่างเก็บน้ำ หมู่ที่ ๑,๑๓,๑๔ ต.ชนแดน อ.ชนแดน จ.เพชรบูรณ์	เพื่อกักเก็บน้ำไว้ใช้ในการเกษตร และอุปโภคบริโภคในฤดูแล้ง	จำนวน ๑ แห่ง	-	-	๑,๐๐๐,๐๐๐	ประชาชนมีน้ำไว้ใช้อุปโภคบริโภค และการเกษตรในฤดูแล้ง	กองแผนฯ
๙๑	ก่อสร้างแก้มลิง หมู่ที่ ๔ ต.บ้านกล้วย อ.ชนแดน จ.เพชรบูรณ์	เพื่อกักเก็บน้ำไว้ใช้ในการเกษตร และอุปโภคบริโภคในฤดูแล้ง	พื้นที่ ๒๒ ไร่	-	-	๑,๐๐๐,๐๐๐	ประชาชนมีน้ำไว้ใช้อุปโภคบริโภค และการเกษตรในฤดูแล้ง	กองแผนฯ
๙๒	ก่อสร้างแก้มลิง หมู่ที่ ๖,๙ ต.ดงซุย อ.ชนแดน จ.เพชรบูรณ์	เพื่อกักเก็บน้ำไว้ใช้ในการเกษตร และอุปโภคบริโภคในฤดูแล้ง	พื้นที่ ๑๐ ไร่	-	-	๑,๐๐๐,๐๐๐	ประชาชนมีน้ำไว้ใช้อุปโภคบริโภค และการเกษตรในฤดูแล้ง	กองแผนฯ
๙๓	ขุดลอกสระหลวง หมู่ที่ ๒ ต.ซับพุทร่า อ.ชนแดน จ.เพชรบูรณ์	เพื่อแก้ไขปัญหาสระตื้นเขินสามารถกักเก็บน้ำไว้ใช้ในการเกษตรและอุปโภคบริโภคในฤดูแล้ง	พื้นที่ ๑๐ ไร่	-	-	๑,๐๐๐,๐๐๐	ประชาชนมีน้ำไว้ใช้อุปโภคบริโภค และการเกษตรในฤดูแล้ง	กองแผนฯ
๙๔	ก่อสร้างผนังกันตลิ่งคลองบุษบง ในเขตต.ดงซุย อ.ชนแดน จ.เพชรบูรณ์	เพื่อป้องกันดินพังทลายและป้องกันปัญหาน้ำท่วมของประชาชนในพื้นที่	จำนวน ๑ แห่ง	-	-	๑,๐๐๐,๐๐๐	ประชาชนในพื้นที่ได้รับความปลอดภัยจากปัญหาน้ำท่วม	กองแผนฯ

รายละเอียดโครงการพัฒนา
แผนพัฒนาสามปีองค์การบริหารส่วนจังหวัดเพชรบูรณ์ (พ.ศ. ๒๕๕๖ - ๒๕๕๘)

๑. ยุทธศาสตร์การพัฒนาด้านโครงสร้างพื้นฐาน

๑.๒ สนับสนุนก่อสร้างและปรับปรุงแหล่งน้ำเพื่อการอุปโภคบริโภคและการเกษตร

ที่	โครงการ	วัตถุประสงค์	เป้าหมาย (ผลผลิตของโครงการ)	งบประมาณและที่มา			ผลลัพธ์ที่คาดว่าจะได้รับ	หน่วยงานที่รับผิดชอบ
				๒๕๕๖ (บาท)	๒๕๕๗ (บาท)	๒๕๕๘ (บาท)		
๙๕	ก่อสร้างผนังกันตลิ่ง หมู่ที่ ๑,๒,๓,๘ ต.ชนแดน อ.ชนแดน จ.เพชรบูรณ์	เพื่อป้องกันดินพังทลายและป้องกันปัญหาน้ำท่วมของประชาชนในพื้นที่	จำนวน ๑ แห่ง	-	-	๑,๐๐๐,๐๐๐	ประชาชนในพื้นที่ได้รับความปลอดภัยจากปัญหาน้ำท่วม	กองแผนฯ
๙๖	ก่อสร้างผนังกันตลิ่ง หมู่ที่ ๒,๓,๔ ต.ศาลาลาย คู่ขนานกับต.ท่าข้าม อ.ชนแดน จ.เพชรบูรณ์	เพื่อป้องกันดินพังทลายและป้องกันปัญหาน้ำท่วมของประชาชนในพื้นที่	ระยะทาง ๓,๐๐๐ เมตร (แบ่งเป็นช่วง)	-	-	๑,๐๐๐,๐๐๐	ประชาชนในพื้นที่ได้รับความปลอดภัยจากปัญหาน้ำท่วม	กองแผนฯ
๙๗	ก่อสร้างฝายกั้นน้ำ(ถนนน้ำล้นผ่าน) หมู่ที่ ๑๐ บ.เนินพัฒนา ต.ศาลาลาย อ.ชนแดน จ.เพชรบูรณ์	เพื่อกักเก็บน้ำไว้ใช้ในการเกษตร และอุปโภคบริโภคในฤดูแล้ง	ขนาดกว้าง ๔.๐๐ เมตร ยาว ๑๐ เมตร สูง ๒.๐๐ เมตร	-	-	๔๗๐,๐๐๐	ประชาชนมีน้ำไว้ใช้อุปโภคบริโภค และการเกษตรในฤดูแล้ง	กองแผนฯ
๙๘	ก่อสร้างฝายกั้นน้ำ(ถนนน้ำล้นผ่าน) คลองบอระเพ็ด หมู่ที่ ๒,๖,๘,๑๕ ต.บ้านกล้วย อ.ชนแดน จ.เพชรบูรณ์	เพื่อกักเก็บน้ำไว้ใช้ในการเกษตร และอุปโภคบริโภคในฤดูแล้ง	ขนาดกว้าง ๒๕.๐๐ เมตร สูง ๓.๐๐ เมตร (แบ่งเป็นจุด ๆ)	-	-	๑,๐๐๐,๐๐๐	ประชาชนมีน้ำไว้ใช้อุปโภคบริโภค และการเกษตรในฤดูแล้ง	กองแผนฯ

รายละเอียดโครงการพัฒนา
แผนพัฒนาสามปีองค์การบริหารส่วนจังหวัดเพชรบูรณ์ (พ.ศ. ๒๕๕๖ - ๒๕๕๘)

๑. ยุทธศาสตร์การพัฒนาด้านโครงสร้างพื้นฐาน

๑.๒ สนับสนุนก่อสร้างและปรับปรุงแหล่งน้ำเพื่อการอุปโภคบริโภคและการเกษตร

ที่	โครงการ	วัตถุประสงค์	เป้าหมาย (ผลผลิตของโครงการ)	งบประมาณและที่มา			ผลลัพธ์ที่คาดว่าจะได้รับ	หน่วยงานที่รับผิดชอบ
				๒๕๕๖ (บาท)	๒๕๕๗ (บาท)	๒๕๕๘ (บาท)		
๙๙	ก่อสร้างฝายน้ำล้น หมู่ที่ ๕ บ.ปู่จ้าว ต.ห้วยโป่ง อ.หนองไผ่ จ.เพชรบูรณ์	เพื่อกักเก็บน้ำไว้ใช้ในการเกษตร และอุปโภคบริโภคในฤดูแล้ง	จำนวน ๑ แห่ง	๑,๐๐๐,๐๐๐	-	-	ประชาชนมีน้ำไว้ใช้อุปโภคบริโภค และการเกษตรในฤดูแล้ง	กองแผนฯ
๑๐๐	ขุดลอกคลองลำประสาน หมู่ที่ ๘ บ.ลำประสาน ต.บัววัฒนา อ.หนองไผ่ จ.เพชรบูรณ์	เพื่อแก้ไขปัญหาคลองตันเขินสามารถกักเก็บน้ำไว้ใช้ในการเกษตรและอุปโภคบริโภคในฤดูแล้ง	จำนวน ๑ แห่ง	๑,๐๐๐,๐๐๐	-	-	ประชาชนมีน้ำไว้ใช้อุปโภคบริโภค และการเกษตรในฤดูแล้ง	กองแผนฯ
๑๐๑	ก่อสร้างพนังกั้นน้ำ หมู่ที่ ๔,๙,๒,๑ ต.นาเฉลียง-ต.วังโบสถ์ อ.หนองไผ่ จ.เพชรบูรณ์	เพื่อป้องกันตลิ่งพังทลายและป้องกันปัญหาน้ำท่วมของประชาชนในพื้นที่	ขนาดผนังสูง ๒.๐๐ เมตร ยาว ๒๐.๐๐ เมตร	-	๑,๐๐๐,๐๐๐	-	ตลิ่งริมแม่น้ำมีความแข็งแรง ประชาชนในพื้นที่ได้รับความปลอดภัยจากปัญหาน้ำท่วม	กองแผนฯ
๑๐๒	ก่อสร้างพนังกั้นน้ำในแม่น้ำป่าสัก ต.เพชรละคร อ.หนองไผ่-ต.กันจู่ อ.บึงสามพัน จ.เพชรบูรณ์	เพื่อป้องกันตลิ่งพังทลายและป้องกันปัญหาน้ำท่วมของประชาชนในพื้นที่	ขนาดผนังสูง ๒.๐๐ เมตร ยาว ๒๐.๐๐ เมตร	-	๑,๐๐๐,๐๐๐	-	ตลิ่งริมแม่น้ำป่าสักมีความแข็งแรง ประชาชนในพื้นที่ได้รับความปลอดภัยจากปัญหาน้ำท่วม	กองแผนฯ

รายละเอียดโครงการพัฒนา
แผนพัฒนาสามปีองค์การบริหารส่วนจังหวัดเพชรบูรณ์ (พ.ศ. ๒๕๕๖ - ๒๕๕๘)

๑. ยุทธศาสตร์การพัฒนาด้านโครงสร้างพื้นฐาน

๑.๒ สนับสนุนก่อสร้างและปรับปรุงแหล่งน้ำเพื่อการอุปโภคบริโภคและการเกษตร

ที่	โครงการ	วัตถุประสงค์	เป้าหมาย (ผลผลิตของโครงการ)	งบประมาณและที่มา			ผลลัพธ์ที่คาดว่าจะได้รับ	หน่วยงานที่รับผิดชอบ
				๒๕๕๖ (บาท)	๒๕๕๗ (บาท)	๒๕๕๘ (บาท)		
๑๐๓	ก่อสร้างอ่างเก็บน้ำ หมู่ที่ ๘,๙,๑๐ ต.เพชรละคร อ.หนองไผ่ จ.เพชรบูรณ์	เพื่อกักเก็บน้ำไว้ใช้ในการ เกษตร และอุปโภคบริโภค ในฤดูแล้ง	จำนวน ๑ แห่ง	-	๑,๐๐๐,๐๐๐	-	ประชาชนมีน้ำไว้ใช้อุปโภค บริโภค และการเกษตร ในฤดูแล้ง	กองแผนฯ
๑๐๔	ก่อสร้างอ่างเก็บน้ำ หมู่ที่ ๖,๗ ต.บ้านโคก อ.หนองไผ่ จ.เพชรบูรณ์	เพื่อกักเก็บน้ำไว้ใช้ในการ เกษตร และอุปโภคบริโภค ในฤดูแล้ง	จำนวน ๑ แห่ง	-	๑,๐๐๐,๐๐๐	-	ประชาชนมีน้ำไว้ใช้อุปโภค บริโภค และการเกษตร ในฤดูแล้ง	กองแผนฯ
๑๐๕	ขุดลอกอ่างเก็บน้ำ หมู่ที่ ๔ ต.บัววัฒนา อ.หนองไผ่ จ.เพชรบูรณ์	เพื่อแก้ไขปัญหาอ่างต้นเขิน สามารถกักเก็บน้ำไว้ใช้ ในการเกษตรและอุปโภค บริโภคในฤดูแล้ง	พื้นที่ ๑๐ ไร่	-	๑,๐๐๐,๐๐๐	-	ประชาชนมีน้ำไว้ใช้อุปโภค บริโภค และการเกษตร ในฤดูแล้ง	กองแผนฯ
๑๐๖	ขุดลอกคลองลำตาเถร หมู่ที่ ๖ ต.บัววัฒนา อ.หนองไผ่ จ.เพชรบูรณ์	เพื่อแก้ไขปัญหาคลองต้นเขิน สามารถกักเก็บน้ำไว้ใช้ ในการเกษตรและอุปโภค บริโภคในฤดูแล้ง	ยาว ๒,๐๐๐ เมตร	-	๑,๐๐๐,๐๐๐	-	ประชาชนมีน้ำไว้ใช้อุปโภค บริโภค และการเกษตร ในฤดูแล้ง	กองแผนฯ

รายละเอียดโครงการพัฒนา
แผนพัฒนาสามปีองค์การบริหารส่วนจังหวัดเพชรบูรณ์ (พ.ศ. ๒๕๕๖ - ๒๕๕๘)

๑. ยุทธศาสตร์การพัฒนาด้านโครงสร้างพื้นฐาน

๑.๒ สนับสนุนก่อสร้างและปรับปรุงแหล่งน้ำเพื่อการอุปโภคบริโภคและการเกษตร

ที่	โครงการ	วัตถุประสงค์	เป้าหมาย (ผลผลิตของโครงการ)	งบประมาณและที่มา			ผลลัพธ์ที่คาดว่าจะได้รับ	หน่วยงานที่รับผิดชอบ
				๒๕๕๖ (บาท)	๒๕๕๗ (บาท)	๒๕๕๘ (บาท)		
๑๐๗	ขุดลอกหนองกองเก็น หมู่ที่ ๒ ต.ท่าแดง อ.หนองไผ่ จ.เพชรบูรณ์	เพื่อแก้ไขปัญหาหนองตื้นเขินสามารถกักเก็บน้ำไว้ใช้ในการเกษตรและอุปโภคบริโภคในฤดูแล้ง	พื้นที่ ๑๙ ไร่	-	๑,๐๐๐,๐๐๐	-	ประชาชนมีน้ำไว้ใช้อุปโภคบริโภค และการเกษตรในฤดูแล้ง	กองแผนฯ
๑๐๘	ขุดลอกคลองทรัพย์สมบูรณ์ หมู่ที่ ๘,๑๐,๙ ต.บ้านโชน อ.หนองไผ่ จ.เพชรบูรณ์	เพื่อแก้ไขปัญหาคลองตื้นเขินสามารถกักเก็บน้ำไว้ใช้ในการเกษตรและอุปโภคบริโภคในฤดูแล้ง	ยาว ๓,๕๐๐ เมตร	-	๑,๐๐๐,๐๐๐	-	ประชาชนมีน้ำไว้ใช้อุปโภคบริโภค และการเกษตรในฤดูแล้ง	กองแผนฯ
๑๐๙	ก่อสร้างฝายกั้นน้ำในแม่น้ำป่าสัก หมู่ที่ ๔,๑๓ ต.บ้านโชน อ.หนองไผ่ จ.เพชรบูรณ์	เพื่อกักเก็บน้ำไว้ใช้ในการเกษตร และอุปโภคบริโภคในฤดูแล้ง	จำนวน ๑ แห่ง	-	๑,๐๐๐,๐๐๐	-	ประชาชนมีน้ำไว้ใช้อุปโภคบริโภค และการเกษตรในฤดูแล้ง	กองแผนฯ
๑๑๐	ก่อสร้างฝายกั้นน้ำ หมู่ที่ ๔ ต.กองทุล อ.หนองไผ่ จ.เพชรบูรณ์	เพื่อกักเก็บน้ำไว้ใช้ในการเกษตร และอุปโภคบริโภคในฤดูแล้ง	จำนวน ๑ แห่ง	-	๑,๐๐๐,๐๐๐	-	ประชาชนมีน้ำไว้ใช้อุปโภคบริโภค และการเกษตรในฤดูแล้ง	กองแผนฯ

รายละเอียดโครงการพัฒนา
แผนพัฒนาสามปีองค์การบริหารส่วนจังหวัดเพชรบูรณ์ (พ.ศ. ๒๕๕๖ - ๒๕๕๘)

๑. ยุทธศาสตร์การพัฒนาด้านโครงสร้างพื้นฐาน

๑.๒ สนับสนุนก่อสร้างและปรับปรุงแหล่งน้ำเพื่อการอุปโภคบริโภคและการเกษตร

ที่	โครงการ	วัตถุประสงค์	เป้าหมาย (ผลผลิตของโครงการ)	งบประมาณและที่มา			ผลลัพธ์ที่คาดว่าจะได้รับ	หน่วยงานที่รับผิดชอบ
				๒๕๕๖ (บาท)	๒๕๕๗ (บาท)	๒๕๕๘ (บาท)		
๑๑๑	ก่อสร้างฝายกั้นน้ำในแม่น้ำป่าสัก ต.ท่าแดง อ.หนองไผ่ จ.เพชรบูรณ์	เพื่อกักเก็บน้ำไว้ใช้ในการ เกษตร และอุปโภคบริโภค บริโภคในฤดูแล้ง	จำนวน ๑ แห่ง	-	๑,๐๐๐,๐๐๐	-	ประชาชนมีน้ำไว้ใช้อุปโภค บริโภค และการเกษตร ในฤดูแล้ง	กองแผนฯ
๑๑๒	ก่อสร้างฝายกั้นน้ำคลองซบชมภู หมู่ที่ ๑๐ ต.บ้านโพน อ.หนองไผ่ จ.เพชรบูรณ์	เพื่อกักเก็บน้ำไว้ใช้ในการ เกษตร และอุปโภคบริโภค บริโภคในฤดูแล้ง	จำนวน ๑ แห่ง	-	๑,๐๐๐,๐๐๐	-	ประชาชนมีน้ำไว้ใช้อุปโภค บริโภค และการเกษตร ในฤดูแล้ง	กองแผนฯ
๑๑๓	ก่อสร้างฝายน้ำล้นคลองลำมะตา หมู่ที่ ๑๒-๑๕ ต.หนองไผ่ อ.หนองไผ่ จ.เพชรบูรณ์	เพื่อกักเก็บน้ำไว้ใช้ในการ เกษตร และอุปโภคบริโภค บริโภคในฤดูแล้ง	จำนวน ๑ แห่ง	-	๑,๐๐๐,๐๐๐	-	ประชาชนมีน้ำไว้ใช้อุปโภค บริโภค และการเกษตร ในฤดูแล้ง	กองแผนฯ
๑๑๔	ก่อสร้างฝายน้ำล้น หมู่ที่ ๘,๒ ต.ท่าแดง อ.หนองไผ่ จ.เพชรบูรณ์	เพื่อกักเก็บน้ำไว้ใช้ในการ เกษตร และอุปโภคบริโภค บริโภคในฤดูแล้ง	จำนวน ๑ แห่ง	-	๑,๐๐๐,๐๐๐	-	ประชาชนมีน้ำไว้ใช้อุปโภค บริโภค และการเกษตร ในฤดูแล้ง	กองแผนฯ
๑๑๕	ก่อสร้างฝายหินทิ้งแม่น้ำป่าสัก ต.เพชรละคร-ต.กันจู่ อ.หนองไผ่ จ.เพชรบูรณ์	เพื่อกักเก็บน้ำไว้ใช้ในการ เกษตร และอุปโภคบริโภค บริโภคในฤดูแล้ง	จำนวน ๑ แห่ง	-	๑,๐๐๐,๐๐๐	-	ประชาชนมีน้ำไว้ใช้อุปโภค บริโภค และการเกษตร ในฤดูแล้ง	กองแผนฯ

รายละเอียดโครงการพัฒนา
แผนพัฒนาสามปีองค์การบริหารส่วนจังหวัดเพชรบูรณ์ (พ.ศ. ๒๕๕๖ - ๒๕๕๘)

๑. ยุทธศาสตร์การพัฒนาด้านโครงสร้างพื้นฐาน

๑.๒ สนับสนุนก่อสร้างและปรับปรุงแหล่งน้ำเพื่อการอุปโภคบริโภคและการเกษตร

ที่	โครงการ	วัตถุประสงค์	เป้าหมาย (ผลผลิตของโครงการ)	งบประมาณและที่มา			ผลลัพธ์ที่คาดว่าจะได้รับ	หน่วยงานที่รับผิดชอบ
				๒๕๕๖ (บาท)	๒๕๕๗ (บาท)	๒๕๕๘ (บาท)		
๑๑๖	ก่อสร้างฝายกักเก็บน้ำคลองลำไม้แดง หมู่ที่ ๑ ต.บัววัฒนา อ.หนองไผ่ จ.เพชรบูรณ์	เพื่อกักเก็บน้ำไว้ใช้ในการเกษตร และอุปโภคบริโภค บริโภคในฤดูแล้ง	จำนวน ๑ แห่ง	-	๑,๐๐๐,๐๐๐	-	ประชาชนมีน้ำไว้ใช้อุปโภค บริโภค และการเกษตร ในฤดูแล้ง	กองแผนฯ
๑๑๗	ก่อสร้างฝายกักเก็บน้ำคลองวัวเนา หมู่ที่ ๑ ต.บัววัฒนา อ.หนองไผ่ จ.เพชรบูรณ์	เพื่อกักเก็บน้ำไว้ใช้ในการเกษตร และอุปโภคบริโภค บริโภคในฤดูแล้ง	จำนวน ๑ แห่ง	-	๑,๐๐๐,๐๐๐	-	ประชาชนมีน้ำไว้ใช้อุปโภค บริโภค และการเกษตร ในฤดูแล้ง	กองแผนฯ
๑๑๘	ก่อสร้างฝายกักเก็บน้ำคลองลำมะดึก หมู่ที่ ๓ ต.บัววัฒนา อ.หนองไผ่ จ.เพชรบูรณ์	เพื่อกักเก็บน้ำไว้ใช้ในการเกษตร และอุปโภคบริโภค บริโภคในฤดูแล้ง	จำนวน ๑ แห่ง	-	๑,๐๐๐,๐๐๐	-	ประชาชนมีน้ำไว้ใช้อุปโภค บริโภค และการเกษตร ในฤดูแล้ง	กองแผนฯ
๑๑๙	ก่อสร้างฝายน้ำล้น หมู่ที่ ๔ ต.กองทูล อ.หนองไผ่ จ.เพชรบูรณ์	เพื่อกักเก็บน้ำไว้ใช้ในการเกษตร และอุปโภคบริโภค บริโภคในฤดูแล้ง	จำนวน ๑ แห่ง	-	๑,๐๐๐,๐๐๐	-	ประชาชนมีน้ำไว้ใช้อุปโภค บริโภค และการเกษตร ในฤดูแล้ง	กองแผนฯ
๑๒๐	ขุดสระเก็บน้ำ หมู่ที่ ๑๒ ต.หนองไผ่ อ.หนองไผ่ จ.เพชรบูรณ์	เพื่อกักเก็บน้ำไว้ใช้ในการเกษตร และอุปโภคบริโภค บริโภคในฤดูแล้ง	จำนวน ๑ แห่ง	-	๑,๐๐๐,๐๐๐	-	ประชาชนมีน้ำไว้ใช้อุปโภค บริโภค และการเกษตร ในฤดูแล้ง	กองแผนฯ

รายละเอียดโครงการพัฒนา
แผนพัฒนาสามปีองค์การบริหารส่วนจังหวัดเพชรบูรณ์ (พ.ศ. ๒๕๕๖ - ๒๕๕๘)

๑. ยุทธศาสตร์การพัฒนาด้านโครงสร้างพื้นฐาน

๑.๒ สนับสนุนก่อสร้างและปรับปรุงแหล่งน้ำเพื่อการอุปโภคบริโภคและการเกษตร

ที่	โครงการ	วัตถุประสงค์	เป้าหมาย (ผลผลิตของโครงการ)	งบประมาณและที่มา			ผลลัพธ์ที่คาดว่าจะได้รับ	หน่วยงานที่รับผิดชอบ
				๒๕๕๖ (บาท)	๒๕๕๗ (บาท)	๒๕๕๘ (บาท)		
๑๒๑	ก่อสร้างอ่างเก็บน้ำ หมู่ที่ ๖,๗ ต.บ้านโชน อ.หนองไผ่ จ.เพชรบูรณ์	เพื่อกักเก็บน้ำไว้ใช้ในการ เกษตร และอุปโภคบริโภค บริโภคในฤดูแล้ง	จำนวน ๑ แห่ง	-	๑,๐๐๐,๐๐๐	-	ประชาชนมีน้ำไว้ใช้อุปโภค บริโภค และการเกษตร ในฤดูแล้ง	กองแผนฯ
๑๒๒	ขุดลอกอ่างเก็บน้ำ หมู่ที่ ๓ ต.บ้านโชน อ.หนองไผ่ จ.เพชรบูรณ์	เพื่อแก้ไขปัญหาอ่างต้นเงิน สามารถกักเก็บน้ำไว้ใช้ ในการเกษตรและอุปโภค บริโภคในฤดูแล้ง	จำนวน ๑ แห่ง	-	๑,๐๐๐,๐๐๐	-	ประชาชนมีน้ำไว้ใช้อุปโภค บริโภค และการเกษตร ในฤดูแล้ง	กองแผนฯ
๑๒๓	ขุดลอกแม่น้ำป่าสัก หมู่ที่ ๑,๖ ต.กองทุล อ.หนองไผ่ จ.เพชรบูรณ์	เพื่อแก้ไขปัญหาแม่น้ำต้นเงิน สามารถกักเก็บน้ำไว้ใช้ ในการเกษตรและอุปโภค บริโภคในฤดูแล้ง	จำนวน ๑ แห่ง	-	-	๑,๐๐๐,๐๐๐	ประชาชนมีน้ำไว้ใช้อุปโภค บริโภค และการเกษตร ในฤดูแล้ง	กองแผนฯ
๑๒๔	ขุดลอกแม่น้ำป่าสัก หมู่ที่ ๑,๑๕,๒ ๘,๑๔ ต.ท่าแดง อ.หนองไผ่ จ.เพชรบูรณ์	เพื่อแก้ไขปัญหาแม่น้ำต้นเงิน สามารถกักเก็บน้ำไว้ใช้ ในการเกษตรและอุปโภค บริโภคในฤดูแล้ง	จำนวน ๑ แห่ง	-	-	๑,๐๐๐,๐๐๐	ประชาชนมีน้ำไว้ใช้อุปโภค บริโภค และการเกษตร ในฤดูแล้ง	กองแผนฯ

รายละเอียดโครงการพัฒนา
แผนพัฒนาสามปีองค์การบริหารส่วนจังหวัดเพชรบูรณ์ (พ.ศ. ๒๕๕๖ - ๒๕๕๘)

๑. ยุทธศาสตร์การพัฒนาด้านโครงสร้างพื้นฐาน

๑.๒ สนับสนุนก่อสร้างและปรับปรุงแหล่งน้ำเพื่อการอุปโภคบริโภคและการเกษตร

ที่	โครงการ	วัตถุประสงค์	เป้าหมาย (ผลผลิตของโครงการ)	งบประมาณและที่มา			ผลลัพธ์ที่คาดว่าจะได้รับ	หน่วยงานที่รับผิดชอบ
				๒๕๕๖ (บาท)	๒๕๕๗ (บาท)	๒๕๕๘ (บาท)		
๑๒๕	ขุดลอกคลองศรีเทพ หมู่ที่ ๙,๑๒,๗ ต.หนองไผ่ อ.หนองไผ่ จ.เพชรบูรณ์	เพื่อแก้ไขปัญหาคลองตื้นเขินสามารถกักเก็บน้ำไว้ใช้ในการเกษตรและอุปโภคบริโภคในฤดูแล้ง	จำนวน ๑ แห่ง	-	-	๑,๐๐๐,๐๐๐	ประชาชนมีน้ำไว้ใช้อุปโภคบริโภค และการเกษตรในฤดูแล้ง	กองแผนฯ
๑๒๖	ขุดลอกคลองสูงเม่น-คลองตีบ หมู่ที่ ๘ ต.ยางงาม อ.หนองไผ่ จ.เพชรบูรณ์	เพื่อแก้ไขปัญหาคลองตื้นเขินสามารถกักเก็บน้ำไว้ใช้ในการเกษตรและอุปโภคบริโภคในฤดูแล้ง	จำนวน ๑ แห่ง	-	-	๑,๐๐๐,๐๐๐	ประชาชนมีน้ำไว้ใช้อุปโภคบริโภค และการเกษตรในฤดูแล้ง	กองแผนฯ
๑๒๗	ขุดลอกคลองตะหลุบแก หมู่ที่ ๖ ต.บัววัฒนา อ.หนองไผ่ จ.เพชรบูรณ์	เพื่อแก้ไขปัญหาคลองตื้นเขินสามารถกักเก็บน้ำไว้ใช้ในการเกษตรและอุปโภคบริโภคในฤดูแล้ง	จำนวน ๑ แห่ง	-	-	๑,๐๐๐,๐๐๐	ประชาชนมีน้ำไว้ใช้อุปโภคบริโภค และการเกษตรในฤดูแล้ง	กองแผนฯ
๑๒๘	ขุดลอกสระน้ำประปา หมู่ที่ ๑,๑๔ ต.บ่อไทย อ.หนองไผ่ จ.เพชรบูรณ์	เพื่อแก้ไขปัญหาสระตื้นเขินสามารถกักเก็บน้ำไว้ใช้ในการเกษตรและอุปโภคบริโภคในฤดูแล้ง	จำนวน ๑ แห่ง	-	-	๑,๐๐๐,๐๐๐	ประชาชนมีน้ำไว้ใช้อุปโภคบริโภค และการเกษตรในฤดูแล้ง	กองแผนฯ

รายละเอียดโครงการพัฒนา
แผนพัฒนาสามปีองค์การบริหารส่วนจังหวัดเพชรบูรณ์ (พ.ศ. ๒๕๕๖ - ๒๕๕๘)

๑. ยุทธศาสตร์การพัฒนาด้านโครงสร้างพื้นฐาน

๑.๒ สนับสนุนก่อสร้างและปรับปรุงแหล่งน้ำเพื่อการอุปโภคบริโภคและการเกษตร

ที่	โครงการ	วัตถุประสงค์	เป้าหมาย (ผลผลิตของโครงการ)	งบประมาณและที่มา			ผลลัพธ์ที่คาดว่าจะได้รับ	หน่วยงานที่รับผิดชอบ
				๒๕๕๖ (บาท)	๒๕๕๗ (บาท)	๒๕๕๘ (บาท)		
๑๒๙	ขุดลอกอ่างเก็บน้ำห้วยจ๊กจัน หมู่ที่ ๓ ต.บ่อไทย อ.หนองไผ่ จ.เพชรบูรณ์	เพื่อแก้ไขปัญหาคลองต้นเขินสามารถกักเก็บน้ำไว้ใช้ในการเกษตรและอุปโภคบริโภคในฤดูแล้ง	ขนาดกว้าง ๑๖.๐๐ เมตร ยาว ๒,๐๐๐ เมตร ลึก ๔.๐๐ เมตร	-	-	๑,๐๐๐,๐๐๐	ประชาชนมีน้ำไว้ใช้อุปโภคบริโภค และการเกษตรในฤดูแล้ง	กองแผนฯ
๑๓๐	ขุดลอกอ่างเก็บน้ำซบืออ่อง หมู่ที่ ๑๐ ต.บ่อไทย อ.หนองไผ่ จ.เพชรบูรณ์	เพื่อแก้ไขปัญหาคลองต้นเขินสามารถกักเก็บน้ำไว้ใช้ในการเกษตรและอุปโภคบริโภคในฤดูแล้ง	ขนาดกว้าง ๑๖.๐๐ เมตร ยาว ๒,๐๐๐ เมตร ลึก ๔.๐๐ เมตร	-	-	๑,๐๐๐,๐๐๐	ประชาชนมีน้ำไว้ใช้อุปโภคบริโภค และการเกษตรในฤดูแล้ง	กองแผนฯ
๑๓๑	ขุดลอกคลองตีบ หมู่ที่ ๔,๘,๑๑ ต.บ่อไทย อ.หนองไผ่ จ.เพชรบูรณ์	เพื่อแก้ไขปัญหาคลองต้นเขินสามารถกักเก็บน้ำไว้ใช้ในการเกษตรและอุปโภคบริโภคในฤดูแล้ง	ขนาดกว้าง ๑๖.๐๐ เมตร ยาว ๒,๐๐๐ เมตร ลึก ๔.๐๐ เมตร	-	-	๑,๐๐๐,๐๐๐	ประชาชนมีน้ำไว้ใช้อุปโภคบริโภค และการเกษตรในฤดูแล้ง	กองแผนฯ
๑๓๒	ขุดลอกคลองกองทูล หมู่ที่ ๑-๘ ต.กองทูล อ.หนองไผ่ จ.เพชรบูรณ์	เพื่อแก้ไขปัญหาคลองต้นเขินสามารถกักเก็บน้ำไว้ใช้ในการเกษตรและอุปโภคบริโภคในฤดูแล้ง	จำนวน ๑ แห่ง	-	-	๕๐๐,๐๐๐	ประชาชนมีน้ำไว้ใช้อุปโภคบริโภค และการเกษตรในฤดูแล้ง	กองแผนฯ

รายละเอียดโครงการพัฒนา
แผนพัฒนาสามปีองค์การบริหารส่วนจังหวัดเพชรบูรณ์ (พ.ศ. ๒๕๕๖ - ๒๕๕๘)

๑. ยุทธศาสตร์การพัฒนาด้านโครงสร้างพื้นฐาน

๑.๒ สนับสนุนก่อสร้างและปรับปรุงแหล่งน้ำเพื่อการอุปโภคบริโภคและการเกษตร

ที่	โครงการ	วัตถุประสงค์	เป้าหมาย (ผลผลิตของโครงการ)	งบประมาณและที่มา			ผลลัพธ์ที่คาดว่าจะได้รับ	หน่วยงานที่รับผิดชอบ
				๒๕๕๖ (บาท)	๒๕๕๗ (บาท)	๒๕๕๘ (บาท)		
๑๓๓	ขุดลอกคลอง หมู่ที่ ๘-๙ ต.เพชรละคร อ.หนองไผ่ จ.เพชรบูรณ์	เพื่อแก้ไขปัญหาคลองตื้นเขิน สามารถกักเก็บน้ำไว้ใช้ ในการเกษตรและอุปโภค บริโภคในฤดูแล้ง	จำนวน ๑ แห่ง	-	-	๑,๐๐๐,๐๐๐	ประชาชนมีน้ำไว้ใช้อุปโภค บริโภค และการเกษตร ในฤดูแล้ง	กองแผนฯ
๑๓๔	ขุดลอกคลองน้ำวัง หมู่ที่ ๑ ต.บัววัฒนา อ.หนองไผ่ จ.เพชรบูรณ์	เพื่อแก้ไขปัญหาคลองตื้นเขิน สามารถกักเก็บน้ำไว้ใช้ ในการเกษตรและอุปโภค บริโภคในฤดูแล้ง	จำนวน ๑ แห่ง	-	-	๑,๐๐๐,๐๐๐	ประชาชนมีน้ำไว้ใช้อุปโภค บริโภค และการเกษตร ในฤดูแล้ง	กองแผนฯ
๑๓๕	ขุดลอกคลองวังอ่าง หมู่ที่ ๔-๒ ต.บัววัฒนา อ.หนองไผ่ จ.เพชรบูรณ์	เพื่อแก้ไขปัญหาคลองตื้นเขิน สามารถกักเก็บน้ำไว้ใช้ ในการเกษตรและอุปโภค บริโภคในฤดูแล้ง	จำนวน ๑ แห่ง	-	-	๑,๐๐๐,๐๐๐	ประชาชนมีน้ำไว้ใช้อุปโภค บริโภค และการเกษตร ในฤดูแล้ง	กองแผนฯ
๑๓๖	ขุดลอกคลองร่องเฝ้า หมู่ที่ ๗-๙ บ.โคกกลาง-นาประดู่ ต.วังท่าดี อ.หนองไผ่ จ.เพชรบูรณ์	เพื่อแก้ไขปัญหาคลองตื้นเขิน สามารถกักเก็บน้ำไว้ใช้ ในการเกษตรและอุปโภค บริโภคในฤดูแล้ง	ขนาดกว้าง ๑๒.๐๐ เมตร ยาว ๙๐๐ เมตร ลึก ๓.๐๐ เมตร	-	-	๕๐๐,๐๐๐	ประชาชนมีน้ำไว้ใช้อุปโภค บริโภค และการเกษตร ในฤดูแล้ง	กองแผนฯ

รายละเอียดโครงการพัฒนา
แผนพัฒนาสามปีองค์การบริหารส่วนจังหวัดเพชรบูรณ์ (พ.ศ. ๒๕๕๖ - ๒๕๕๘)

๑. ยุทธศาสตร์การพัฒนาด้านโครงสร้างพื้นฐาน

๑.๒ สนับสนุนก่อสร้างและปรับปรุงแหล่งน้ำเพื่อการอุปโภคบริโภคและการเกษตร

ที่	โครงการ	วัตถุประสงค์	เป้าหมาย (ผลผลิตของโครงการ)	งบประมาณและที่มา			ผลลัพธ์ที่คาดว่าจะได้รับ	หน่วยงานที่รับผิดชอบ
				๒๕๕๖ (บาท)	๒๕๕๗ (บาท)	๒๕๕๘ (บาท)		
๑๓๗	ขุดลอกคลองหางค่าง หมู่ที่ ๕ บ.นาข้าวคอ ต.วังโบล้อ อ.หนองไผ่ จ.เพชรบูรณ์	เพื่อแก้ไขปัญหาคลองตื้นเขิน สามารถกักเก็บน้ำไว้ใช้ ในการเกษตรและอุปโภค บริโภคในฤดูแล้ง	ขนาดกว้าง ๑๕.๐๐ เมตร ยาว ๑,๒๘๐ เมตร ลึก ๕.๐๐ เมตร	-	-	๕๐๐,๐๐๐	ประชาชนมีน้ำไว้ใช้อุปโภค บริโภค และการเกษตร ในฤดูแล้ง	กองแผนฯ
๑๓๘	ขุดลอกคลองน้ำจืด หมู่ที่ ๖ ต.วังโบล้อ อ.หนองไผ่ จ.เพชรบูรณ์	เพื่อแก้ไขปัญหาคลองตื้นเขิน สามารถกักเก็บน้ำไว้ใช้ ในการเกษตรและอุปโภค บริโภคในฤดูแล้ง	จำนวน ๑ แห่ง	-	-	๕๐๐,๐๐๐	ประชาชนมีน้ำไว้ใช้อุปโภค บริโภค และการเกษตร ในฤดูแล้ง	กองแผนฯ
๑๓๙	ขุดลอกคลองห้วยทราย หมู่ที่ ๒ ต.วังโบล้อ อ.หนองไผ่ จ.เพชรบูรณ์	เพื่อแก้ไขปัญหาคลองตื้นเขิน สามารถกักเก็บน้ำไว้ใช้ ในการเกษตรและอุปโภค บริโภคในฤดูแล้ง	จำนวน ๑ แห่ง	-	-	๑,๐๐๐,๐๐๐	ประชาชนมีน้ำไว้ใช้อุปโภค บริโภค และการเกษตร ในฤดูแล้ง	กองแผนฯ
๑๔๐	ขุดลอกคลองประมง หมู่ที่ ๘ ต.วังโบล้อ อ.หนองไผ่ จ.เพชรบูรณ์	เพื่อแก้ไขปัญหาคลองตื้นเขิน สามารถกักเก็บน้ำไว้ใช้ ในการเกษตรและอุปโภค บริโภคในฤดูแล้ง	จำนวน ๑ แห่ง	-	-	๑,๐๐๐,๐๐๐	ประชาชนมีน้ำไว้ใช้อุปโภค บริโภค และการเกษตร ในฤดูแล้ง	กองแผนฯ

รายละเอียดโครงการพัฒนา
แผนพัฒนาสามปีองค์การบริหารส่วนจังหวัดเพชรบูรณ์ (พ.ศ. ๒๕๕๖ - ๒๕๕๘)

๑. ยุทธศาสตร์การพัฒนาด้านโครงสร้างพื้นฐาน

๑.๒ สนับสนุนก่อสร้างและปรับปรุงแหล่งน้ำเพื่อการอุปโภคบริโภคและการเกษตร

ที่	โครงการ	วัตถุประสงค์	เป้าหมาย (ผลผลิตของโครงการ)	งบประมาณและที่มา			ผลลัพธ์ที่คาดว่าจะได้รับ	หน่วยงานที่รับผิดชอบ
				๒๕๕๖ (บาท)	๒๕๕๗ (บาท)	๒๕๕๘ (บาท)		
๑๔๑	ขุดลอกคลอง หมู่ที่ ๒ บ.ชัยขมพู ต.ท่าด่าง อ.หนองไผ่ จ.เพชรบูรณ์	เพื่อแก้ไขปัญหาคลองตื้นเขิน สามารถกักเก็บน้ำไว้ใช้ ในการเกษตรและอุปโภค บริโภคในฤดูแล้ง	จำนวน ๑ แห่ง	-	-	๑,๐๐๐,๐๐๐	ประชาชนมีน้ำไว้ใช้อุปโภค บริโภค และการเกษตร ในฤดูแล้ง	กองแผนฯ
๑๔๒	ขุดลอกคลอง หมู่ที่ ๓ บ.ไทรงาม ต.ท่าด่าง อ.หนองไผ่ จ.เพชรบูรณ์	เพื่อแก้ไขปัญหาคลองตื้นเขิน สามารถกักเก็บน้ำไว้ใช้ ในการเกษตรและอุปโภค บริโภคในฤดูแล้ง	จำนวน ๑ แห่ง	-	-	๑,๐๐๐,๐๐๐	ประชาชนมีน้ำไว้ใช้อุปโภค บริโภค และการเกษตร ในฤดูแล้ง	กองแผนฯ
๑๔๓	ขุดลอกคลอง หมู่ที่ ๕ บ.โป่งสะทอน ต.ท่าด่าง อ.หนองไผ่ จ.เพชรบูรณ์	เพื่อแก้ไขปัญหาคลองตื้นเขิน สามารถกักเก็บน้ำไว้ใช้ ในการเกษตรและอุปโภค บริโภคในฤดูแล้ง	จำนวน ๑ แห่ง	-	-	๑,๐๐๐,๐๐๐	ประชาชนมีน้ำไว้ใช้อุปโภค บริโภค และการเกษตร ในฤดูแล้ง	กองแผนฯ
๑๔๔	ขุดลอกคลอง หมู่ที่ ๖ บ.สันเจริญ ต.ท่าด่าง อ.หนองไผ่ จ.เพชรบูรณ์	เพื่อแก้ไขปัญหาคลองตื้นเขิน สามารถกักเก็บน้ำไว้ใช้ ในการเกษตรและอุปโภค บริโภคในฤดูแล้ง	จำนวน ๑ แห่ง	-	-	๑,๐๐๐,๐๐๐	ประชาชนมีน้ำไว้ใช้อุปโภค บริโภค และการเกษตร ในฤดูแล้ง	กองแผนฯ

รายละเอียดโครงการพัฒนา
แผนพัฒนาสามปีองค์การบริหารส่วนจังหวัดเพชรบูรณ์ (พ.ศ. ๒๕๕๖ - ๒๕๕๘)

๑. ยุทธศาสตร์การพัฒนาด้านโครงสร้างพื้นฐาน

๑.๒ สนับสนุนก่อสร้างและปรับปรุงแหล่งน้ำเพื่อการอุปโภคบริโภคและการเกษตร

ที่	โครงการ	วัตถุประสงค์	เป้าหมาย (ผลผลิตของโครงการ)	งบประมาณและที่มา			ผลลัพธ์ที่คาดว่าจะได้รับ	หน่วยงานที่รับผิดชอบ
				๒๕๕๖ (บาท)	๒๕๕๗ (บาท)	๒๕๕๘ (บาท)		
๑๔๕	ขุดลอกคลอง หมู่ที่ ๘ บ.ท่าดัวง ต.ท่าดัวง อ.หนองไผ่ จ.เพชรบูรณ์	เพื่อแก้ไขปัญหาคลองตื้นเขิน สามารถกักเก็บน้ำไว้ใช้ ในการเกษตรและอุปโภค บริโภคในฤดูแล้ง	จำนวน ๑ แห่ง	-	-	๑,๐๐๐,๐๐๐	ประชาชนมีน้ำไว้ใช้อุปโภค บริโภค และการเกษตร ในฤดูแล้ง	กองแผนฯ
๑๔๖	ขุดลอกสระน้ำ หมู่ที่ ๑-๘ ต.ท่าดัวง อ.หนองไผ่ จ.เพชรบูรณ์	เพื่อแก้ไขปัญหาสระตื้นเขิน สามารถกักเก็บน้ำไว้ใช้ ในการเกษตรและอุปโภค บริโภคในฤดูแล้ง	จำนวน ๑ แห่ง	-	-	๑,๐๐๐,๐๐๐	ประชาชนมีน้ำไว้ใช้อุปโภค บริโภค และการเกษตร ในฤดูแล้ง	กองแผนฯ
๑๔๗	ก่อสร้างท่าจอดเรือในเขตต.กองทูล อ.หนองไผ่ จ.เพชรบูรณ์	เพื่อใช้เป็นท่าจอดเรือ สำหรับประชาชนทั่วไป	จำนวน ๑ แห่ง	-	-	๑,๐๐๐,๐๐๐	ประชาชนมีท่าจอดเรือ ที่สะดวก ปลอดภัย	กองแผนฯ
๑๔๘	ก่อสร้างผนังกันน้ำริมแม่น้ำป่าสัก หมู่ที่ ๔,๑๗ ต.หนองแจง อ.บึงสามพัน จ.เพชรบูรณ์	เพื่อป้องกันตลิ่งริมแม่น้ำ พังทลาย และป้องกันปัญหา น้ำท่วมพื้นที่	จำนวน ๑ แห่ง	-	๑,๐๐๐,๐๐๐	-	ตลิ่งริมแม่น้ำป่าสักมีความ แข็งแรง ประชาชนในพื้นที่ ได้รับความปลอดภัยจาก ปัญหาน้ำท่วม	กองแผนฯ

รายละเอียดโครงการพัฒนา
แผนพัฒนาสามปีองค์การบริหารส่วนจังหวัดเพชรบูรณ์ (พ.ศ. ๒๕๕๖ - ๒๕๕๘)

๑. ยุทธศาสตร์การพัฒนาด้านโครงสร้างพื้นฐาน

๑.๒ สนับสนุนก่อสร้างและปรับปรุงแหล่งน้ำเพื่อการอุปโภคบริโภคและการเกษตร

ที่	โครงการ	วัตถุประสงค์	เป้าหมาย (ผลผลิตของโครงการ)	งบประมาณและที่มา			ผลลัพธ์ที่คาดว่าจะได้รับ	หน่วยงานที่รับผิดชอบ
				๒๕๕๖ (บาท)	๒๕๕๗ (บาท)	๒๕๕๘ (บาท)		
๑๔๙	ขุดลอกคลองซั้ตะเคียน หมู่ที่ ๘ ต.ซั้สมอทอด อ.บึงสามพัน จ.เพชรบูรณ์	เพื่อแก้ไขปัญหาคลองตื้นเขินสามารถกักเก็บน้ำไว้ใช้ในการเกษตรและอุปโภคบริโภคในฤดูแล้ง	ยาว ๒,๐๐๐ เมตร	-	๑,๐๐๐,๐๐๐	-	ประชาชนมีน้ำไว้ใช้อุปโภคบริโภค และการเกษตรในฤดูแล้ง	กองแผนฯ
๑๕๐	ขุดลอกคลองบึงหวาย หมู่ที่ ๕ ต.บึงสามพัน อ.บึงสามพัน จ.เพชรบูรณ์	เพื่อแก้ไขปัญหาคลองตื้นเขินสามารถกักเก็บน้ำไว้ใช้ในการเกษตรและอุปโภคบริโภคในฤดูแล้ง	พื้นที่ ๔๐ ไร่	-	๑,๐๐๐,๐๐๐	-	ประชาชนมีน้ำไว้ใช้อุปโภคบริโภค และการเกษตรในฤดูแล้ง	กองแผนฯ
๑๕๑	ขุดลอกคลองปลัน หมู่ที่ ๓ ต.ซั้สมอทอด อ.บึงสามพัน จ.เพชรบูรณ์	เพื่อแก้ไขปัญหาคลองตื้นเขินสามารถกักเก็บน้ำไว้ใช้ในการเกษตรและอุปโภคบริโภคในฤดูแล้ง	ยาว ๑,๐๐๐ เมตร	-	๑,๐๐๐,๐๐๐	-	ประชาชนมีน้ำไว้ใช้อุปโภคบริโภค และการเกษตรในฤดูแล้ง	กองแผนฯ
๑๕๒	ขุดลอกคลองพญาวัง หมู่ที่ ๖,๑ ต.พญาวัง อ.บึงสามพัน จ.เพชรบูรณ์	เพื่อแก้ไขปัญหาคลองตื้นเขินสามารถกักเก็บน้ำไว้ใช้ในการเกษตรและอุปโภคบริโภคในฤดูแล้ง	ขุดลอกใหม่ให้ กว้าง ๑๕.๐๐ เมตร ยาว ๑,๕๐๐ เมตร ลึก ๔.๐๐ เมตร	-	๑,๐๐๐,๐๐๐	-	ประชาชนมีน้ำไว้ใช้อุปโภคบริโภค และการเกษตรในฤดูแล้ง	กองแผนฯ

รายละเอียดโครงการพัฒนา
แผนพัฒนาสามปีองค์การบริหารส่วนจังหวัดเพชรบูรณ์ (พ.ศ. ๒๕๕๖ - ๒๕๕๘)

๑. ยุทธศาสตร์การพัฒนาด้านโครงสร้างพื้นฐาน

๑.๒ สนับสนุนก่อสร้างและปรับปรุงแหล่งน้ำเพื่อการอุปโภคบริโภคและการเกษตร

ที่	โครงการ	วัตถุประสงค์	เป้าหมาย (ผลผลิตของโครงการ)	งบประมาณและที่มา			ผลลัพธ์ที่คาดว่าจะได้รับ	หน่วยงานที่รับผิดชอบ
				๒๕๕๖ (บาท)	๒๕๕๗ (บาท)	๒๕๕๘ (บาท)		
๑๕๓	ขุดลอกคลอง บ.ห้วยทราย- บ.โป่งบุญเจริญใต้ ต.วังพิกุล อ.บึงสามพัน จ.เพชรบูรณ์	เพื่อแก้ไขปัญหาคลองตันเงิน สามารถกักเก็บน้ำไว้ใช้ ในการเกษตรและอุปโภค บริโภคในฤดูแล้ง	ยาว ๘,๐๐๐ เมตร	-	๑,๐๐๐,๐๐๐	-	ประชาชนมีน้ำไว้ใช้อุปโภค บริโภค และการเกษตร ในฤดูแล้ง	กองแผนฯ
๑๕๔	ขุดลอกสระน้ำประปาประจำหมู่บ้าน หมู่ที่ ๑๕ บ.โป่งบุญเจริญใต้ ต.วังพิกุล อ.บึงสามพัน จ.เพชรบูรณ์	เพื่อแก้ไขปัญหาสระตันเงิน สามารถกักเก็บน้ำไว้ใช้ ในการเกษตรและอุปโภค บริโภคในฤดูแล้ง	พื้นที่ ๒๐ ไร่	-	-	๑,๐๐๐,๐๐๐	ประชาชนมีน้ำไว้ใช้อุปโภค บริโภค และการเกษตร ในฤดูแล้ง	กองแผนฯ
๑๕๕	ขุดลอกสระน้ำประปาประจำหมู่บ้าน หมู่ที่ ๒ ต.ชัยสมอทอด อ.บึงสามพัน จ.เพชรบูรณ์	เพื่อแก้ไขปัญหาสระตันเงิน สามารถกักเก็บน้ำไว้ใช้ ในการเกษตรและอุปโภค บริโภคในฤดูแล้ง	พื้นที่ ๕ ไร่	-	-	๑,๐๐๐,๐๐๐	ประชาชนมีน้ำไว้ใช้อุปโภค บริโภค และการเกษตร ในฤดูแล้ง	กองแผนฯ
๑๕๖	ก่อสร้างอ่างเก็บน้ำวังปลา หมู่ที่ ๕ ต.พญาวัง อ.บึงสามพัน จ.เพชรบูรณ์	เพื่อกักเก็บน้ำไว้ใช้ในการ เกษตร และอุปโภคบริโภค ในฤดูแล้ง	ขนาดพื้นที่ ๓๐๐ ไร่	-	-	๑,๐๐๐,๐๐๐	ประชาชนมีน้ำไว้ใช้อุปโภค บริโภค และการเกษตร ในฤดูแล้ง	กองแผนฯ

รายละเอียดโครงการพัฒนา
แผนพัฒนาสามปีองค์การบริหารส่วนจังหวัดเพชรบูรณ์ (พ.ศ. ๒๕๕๖ - ๒๕๕๘)

๑. ยุทธศาสตร์การพัฒนาด้านโครงสร้างพื้นฐาน

๑.๒ สนับสนุนก่อสร้างและปรับปรุงแหล่งน้ำเพื่อการอุปโภคบริโภคและการเกษตร

ที่	โครงการ	วัตถุประสงค์	เป้าหมาย (ผลผลิตของโครงการ)	งบประมาณและที่มา			ผลลัพธ์ที่คาดว่าจะได้รับ	หน่วยงานที่รับผิดชอบ
				๒๕๕๖ (บาท)	๒๕๕๗ (บาท)	๒๕๕๘ (บาท)		
๑๕๗	ขุดลอกอ่างเก็บน้ำอู่เรือ หมู่ที่ ๑๒ ต.หนองแจง อ.บึงสามพัน จ.เพชรบูรณ์	เพื่อแก้ไขปัญหาอ่างต้นเขินสามารถกักเก็บน้ำไว้ใช้ในการเกษตรและอุปโภคบริโภคในฤดูแล้ง	ขนาดพื้นที่ ๑๐๐ ไร่	-	-	๑,๐๐๐,๐๐๐	ประชาชนมีน้ำไว้ใช้อุปโภคบริโภค และการเกษตรในฤดูแล้ง	กองแผนฯ
๑๕๘	ขุดลอกอ่างเก็บน้ำ หมู่ที่ ๑๘ บ.โรงวัว ต.หนองแจง อ.บึงสามพัน จ.เพชรบูรณ์	เพื่อแก้ไขปัญหาอ่างต้นเขินสามารถกักเก็บน้ำไว้ใช้ในการเกษตรและอุปโภคบริโภคในฤดูแล้ง	จำนวน ๑ แห่ง	-	-	๑,๐๐๐,๐๐๐	ประชาชนมีน้ำไว้ใช้อุปโภคบริโภค และการเกษตรในฤดูแล้ง	กองแผนฯ
๑๕๙	ก่อสร้างฝายกั้นน้ำคสล.หมู่ที่ ๕ ต.บึงสามพัน อ.บึงสามพัน จ.เพชรบูรณ์	เพื่อกักเก็บน้ำไว้ใช้ในการเกษตร และอุปโภคบริโภคในฤดูแล้ง	จำนวน ๑ แห่ง	-	-	๑,๐๐๐,๐๐๐	ประชาชนมีน้ำไว้ใช้อุปโภคบริโภค และการเกษตรในฤดูแล้ง	กองแผนฯ
๑๖๐	ก่อสร้างฝายกักเก็บน้ำ หมู่ที่ ๑๗,๒,๔,๑๕ ต.กันจ อ.บึงสามพัน จ.เพชรบูรณ์	เพื่อกักเก็บน้ำไว้ใช้ในการเกษตร และอุปโภคบริโภคในฤดูแล้ง	จำนวน ๑ แห่ง	-	-	๑,๐๐๐,๐๐๐	ประชาชนมีน้ำไว้ใช้อุปโภคบริโภค และการเกษตรในฤดูแล้ง	กองแผนฯ

รายละเอียดโครงการพัฒนา
แผนพัฒนาสามปีองค์การบริหารส่วนจังหวัดเพชรบูรณ์ (พ.ศ. ๒๕๕๖ - ๒๕๕๘)

๑. ยุทธศาสตร์การพัฒนาด้านโครงสร้างพื้นฐาน

๑.๒ สนับสนุนก่อสร้างและปรับปรุงแหล่งน้ำเพื่อการอุปโภคบริโภคและการเกษตร

ที่	โครงการ	วัตถุประสงค์	เป้าหมาย (ผลผลิตของโครงการ)	งบประมาณและที่มา			ผลลัพธ์ที่คาดว่าจะได้รับ	หน่วยงานที่รับผิดชอบ
				๒๕๕๖ (บาท)	๒๕๕๗ (บาท)	๒๕๕๘ (บาท)		
๑๖๑	ก่อสร้างฝายกักเก็บน้ำ หมู่ที่ ๓,๑๕,๑๖ ต.วังพิถล อ.บึงสามพัน จ.เพชรบูรณ์	เพื่อกักเก็บน้ำไว้ใช้ในการเกษตร และอุปโภคบริโภค ในฤดูแล้ง	จำนวน ๑ แห่ง	-	-	๑,๐๐๐,๐๐๐	ประชาชนมีน้ำไว้ใช้อุปโภคบริโภค และการเกษตร ในฤดูแล้ง	กองแผนฯ
๑๖๒	ก่อสร้างฝายกั้นน้ำคสล.หมู่ที่ ๑๕ บ.ลำตะคร้อเหนือ ต.กันจ อ.บึงสามพัน จ.เพชรบูรณ์	เพื่อกักเก็บน้ำไว้ใช้ในการเกษตร และอุปโภคบริโภค ในฤดูแล้ง	กว้าง ๔.๐๐ เมตร สูง ๓.๐๐ เมตร ยาว ๒๐.๐๐ เมตร	-	-	๑,๐๐๐,๐๐๐	ประชาชนมีน้ำไว้ใช้อุปโภคบริโภค และการเกษตร ในฤดูแล้ง	กองแผนฯ
๑๖๓	ขุดลอกแม่น้ำป่าสักพร้อมผนังกันน้ำ ในเขตต.หนองแจง อ.บึงสามพัน จ.เพชรบูรณ์	เพื่อแก้ไขปัญหาคลองตื้นเขินสามารถกักเก็บน้ำไว้ใช้ในการเกษตรและป้องกันปัญหาอุทกภัย	จำนวน ๑ แห่ง	-	-	๑,๐๐๐,๐๐๐	ประชาชนมีน้ำไว้ใช้อุปโภคบริโภค และการเกษตร และปลอดภัยจากปัญหาอุทกภัย	กองแผนฯ
๑๖๔	ขุดลอกแม่น้ำป่าสักพร้อมผนังกันน้ำ ในเขตต.กันจ อ.บึงสามพัน จ.เพชรบูรณ์	เพื่อแก้ไขปัญหาคลองตื้นเขินสามารถกักเก็บน้ำไว้ใช้ในการเกษตรและป้องกันปัญหาอุทกภัย	จำนวน ๑ แห่ง	-	-	๑,๐๐๐,๐๐๐	ประชาชนมีน้ำไว้ใช้อุปโภคบริโภค และการเกษตร และปลอดภัยจากปัญหาอุทกภัย	กองแผนฯ

รายละเอียดโครงการพัฒนา
แผนพัฒนาสามปีองค์การบริหารส่วนจังหวัดเพชรบูรณ์ (พ.ศ. ๒๕๕๖ - ๒๕๕๘)

๑. ยุทธศาสตร์การพัฒนาด้านโครงสร้างพื้นฐาน

๑.๒ สนับสนุนก่อสร้างและปรับปรุงแหล่งน้ำเพื่อการอุปโภคบริโภคและการเกษตร

ที่	โครงการ	วัตถุประสงค์	เป้าหมาย (ผลผลิตของโครงการ)	งบประมาณและที่มา			ผลลัพธ์ที่คาดว่าจะได้รับ	หน่วยงานที่รับผิดชอบ
				๒๕๕๖ (บาท)	๒๕๕๗ (บาท)	๒๕๕๘ (บาท)		
๑๖๕	ขุดลอกแม่น้ำป่าสักพร้อมผนังกันน้ำ ในเขตต.บึงสามพัน อ.บึงสามพัน จ.เพชรบูรณ์	เพื่อแก้ไขปัญหาคลองตื้นเขิน สามารถกักเก็บน้ำไว้ใช้ ในการเกษตรและป้องกัน ปัญหาอุทกภัย	จำนวน ๑ แห่ง	-	-	๑,๐๐๐,๐๐๐	ประชาชนมีน้ำไว้ใช้อุปโภค บริโภค และการเกษตร และปลอดภัยจากปัญหา อุทกภัย	กองแผนฯ
๑๖๖	ขุดลอกคลองยางสาว หมู่ที่ ๘ บ้านบุษกรุด ตำบลท่าโรง อำเภอวิเชียรบุรี จ.เพชรบูรณ์	เพื่อแก้ไขปัญหาคลองตื้นเขิน สามารถกักเก็บน้ำไว้ใช้ ในการเกษตรและอุปโภค บริโภคในฤดูแล้ง	จำนวน ๑ แห่ง	๑,๐๐๐,๐๐๐	-	-	ประชาชนมีน้ำไว้ใช้อุปโภค บริโภค และการเกษตร ในฤดูแล้ง	กองแผนฯ
๑๖๗	ขุดลอกคลองตาเถร หมู่ ๑๔ ต.ท่าโรง อ.วิเชียรบุรี จ.เพชรบูรณ์	เพื่อแก้ไขปัญหาคลองตื้นเขิน สามารถกักเก็บน้ำไว้ใช้ ในการเกษตรและอุปโภค บริโภคในฤดูแล้ง	จำนวน ๑ แห่ง	๑,๐๐๐,๐๐๐	-	-	ประชาชนมีน้ำไว้ใช้อุปโภค บริโภค และการเกษตร ในฤดูแล้ง	กองแผนฯ
๑๖๘	ขุดลอกคลองกุดงูเห่า หมู่ที่ ๘ ต.สระประดู่ อ.วิเชียรบุรี จ.เพชรบูรณ์	เพื่อแก้ไขปัญหาคลองตื้นเขิน สามารถกักเก็บน้ำไว้ใช้ ในการเกษตรและอุปโภค บริโภคในฤดูแล้ง	จำนวน ๑ แห่ง	๑,๐๐๐,๐๐๐	-	-	ประชาชนมีน้ำไว้ใช้อุปโภค บริโภค และการเกษตร ในฤดูแล้ง	กองแผนฯ

รายละเอียดโครงการพัฒนา
แผนพัฒนาสามปีองค์การบริหารส่วนจังหวัดเพชรบูรณ์ (พ.ศ. ๒๕๕๖ - ๒๕๕๘)

๑. ยุทธศาสตร์การพัฒนาด้านโครงสร้างพื้นฐาน

๑.๒ สนับสนุนก่อสร้างและปรับปรุงแหล่งน้ำเพื่อการอุปโภคบริโภคและการเกษตร

ที่	โครงการ	วัตถุประสงค์	เป้าหมาย (ผลผลิตของโครงการ)	งบประมาณและที่มา			ผลลัพธ์ที่คาดว่าจะได้รับ	หน่วยงานที่รับผิดชอบ
				๒๕๕๖ (บาท)	๒๕๕๗ (บาท)	๒๕๕๘ (บาท)		
๑๖๙	ขุดลอกคลองขาม หมู่ที่ ๔ ต.พุดาม อ.วิเชียรบุรี จ.เพชรบูรณ์	เพื่อแก้ไขปัญหาคลองตื้นเขิน สามารถกักเก็บน้ำไว้ใช้ ในการเกษตรและอุปโภค บริโภคในฤดูแล้ง	จำนวน ๑ แห่ง	๑,๐๐๐,๐๐๐	-	-	ประชาชนมีน้ำไว้ใช้อุปโภค บริโภค และการเกษตร ในฤดูแล้ง	กองแผนฯ
๑๗๐	ก่อสร้างฝายกักเก็บน้ำ หมู่ที่ ๑ ต.ชัยสมบูรณ อ.วิเชียรบุรี จ.เพชรบูรณ์	เพื่อกักเก็บน้ำไว้ใช้ในการ เกษตร และอุปโภคบริโภค ในฤดูแล้ง	ขนาดสันฝายกว้าง ๔.๐๐ เมตร ยาว ๒๐.๐๐ เมตร สูง ๒.๕๐ เมตร	-	๑,๐๐๐,๐๐๐	-	ประชาชนมีน้ำไว้ใช้อุปโภค บริโภค และการเกษตร ในฤดูแล้ง	กองแผนฯ
๑๗๑	ก่อสร้างฝายกักเก็บน้ำในแม่น้ำป่าสัก หมู่ที่ ๑๓ ต.ท่าโรง อ.วิเชียรบุรี จ.เพชรบูรณ์	เพื่อกักเก็บน้ำไว้ใช้ในการ เกษตร และอุปโภคบริโภค ในฤดูแล้ง	จำนวน ๑ แห่ง	-	๑,๐๐๐,๐๐๐	-	ประชาชนมีน้ำไว้ใช้อุปโภค บริโภค และการเกษตร ในฤดูแล้ง	กองแผนฯ
๑๗๒	ก่อสร้างฝายกักเก็บน้ำ หมู่ที่ ๘ ต.ชัยสมบูรณ อ.วิเชียรบุรี จ.เพชรบูรณ์	เพื่อกักเก็บน้ำไว้ใช้ในการ เกษตร และอุปโภคบริโภค ในฤดูแล้ง	จำนวน ๑ แห่ง	-	๑,๐๐๐,๐๐๐	-	ประชาชนมีน้ำไว้ใช้อุปโภค บริโภค และการเกษตร ในฤดูแล้ง	กองแผนฯ
๑๗๓	ก่อสร้างฝายกักเก็บน้ำบ.หนองไข่น้ำ หมู่ที่ ๙ ต.ท่าโรง อ.วิเชียรบุรี จ.เพชรบูรณ์	เพื่อกักเก็บน้ำไว้ใช้ในการ เกษตร และอุปโภคบริโภค ในฤดูแล้ง	จำนวน ๑ แห่ง	-	๑,๐๐๐,๐๐๐	-	ประชาชนมีน้ำไว้ใช้อุปโภค บริโภค และการเกษตร ในฤดูแล้ง	กองแผนฯ

รายละเอียดโครงการพัฒนา
แผนพัฒนาสามปีองค์การบริหารส่วนจังหวัดเพชรบูรณ์ (พ.ศ. ๒๕๕๖ - ๒๕๕๘)

๑. ยุทธศาสตร์การพัฒนาด้านโครงสร้างพื้นฐาน

๑.๒ สนับสนุนก่อสร้างและปรับปรุงแหล่งน้ำเพื่อการอุปโภคบริโภคและการเกษตร

ที่	โครงการ	วัตถุประสงค์	เป้าหมาย (ผลผลิตของโครงการ)	งบประมาณและที่มา			ผลลัพธ์ที่คาดว่าจะได้รับ	หน่วยงานที่รับผิดชอบ
				๒๕๕๖ (บาท)	๒๕๕๗ (บาท)	๒๕๕๘ (บาท)		
๑๗๔	ขุดลอกแก้มลิงบึงกระจับ ต.บึงกระจับ อ.วิเชียรบุรี จ.เพชรบูรณ์	เพื่อแก้ไขปัญหาบึงตื้นเขินสามารถกักเก็บน้ำไว้ใช้ในการเกษตรและอุปโภคบริโภคในฤดูแล้ง	จำนวน ๑ แห่ง	-	๑,๐๐๐,๐๐๐	-	ประชาชนมีน้ำไว้ใช้อุปโภคบริโภค และการเกษตรในฤดูแล้ง	กองแผนฯ
๑๗๕	ขุดลอกสระหนองเพชร หมู่ที่ ๑ ต.บึงกระจับ อ.วิเชียรบุรี จ.เพชรบูรณ์	เพื่อแก้ไขปัญหาสระตื้นเขินสามารถกักเก็บน้ำไว้ใช้ในการเกษตรและอุปโภคบริโภคในฤดูแล้ง	จำนวน ๑ แห่ง	-	๑,๐๐๐,๐๐๐	-	ประชาชนมีน้ำไว้ใช้อุปโภคบริโภค และการเกษตรในฤดูแล้ง	กองแผนฯ
๑๗๖	ขุดลอกคลองหนองคำ หมู่ที่ ๙ ต.บึงกระจับ อ.วิเชียรบุรี จ.เพชรบูรณ์	เพื่อแก้ไขปัญหาคลองตื้นเขินสามารถกักเก็บน้ำไว้ใช้ในการเกษตรและอุปโภคบริโภคในฤดูแล้ง	ขนาดกว้าง ๑๕.๐๐ เมตร ยาว ๑,๐๐๐ เมตร ลึก ๓.๐๐ เมตร	-	๙๐๐,๐๐๐	-	ประชาชนมีน้ำไว้ใช้อุปโภคบริโภค และการเกษตรในฤดูแล้ง	กองแผนฯ
๑๗๗	ขุดลอกสระหนองหว่า หมู่ที่ ๑,๑๒ และหมู่ที่ ๑๐ ต.บึงกระจับ อ.วิเชียรบุรี จ.เพชรบูรณ์	เพื่อแก้ไขปัญหาหนองตื้นเขินสามารถกักเก็บน้ำไว้ใช้ในการเกษตรและอุปโภคบริโภคในฤดูแล้ง	จำนวน ๑ แห่ง	-	๑,๐๐๐,๐๐๐	-	ประชาชนมีน้ำไว้ใช้อุปโภคบริโภค และการเกษตรในฤดูแล้ง	กองแผนฯ

รายละเอียดโครงการพัฒนา
แผนพัฒนาสามปีองค์การบริหารส่วนจังหวัดเพชรบูรณ์ (พ.ศ. ๒๕๕๖ - ๒๕๕๘)

๑. ยุทธศาสตร์การพัฒนาด้านโครงสร้างพื้นฐาน

๑.๒ สนับสนุนก่อสร้างและปรับปรุงแหล่งน้ำเพื่อการอุปโภคบริโภคและการเกษตร

ที่	โครงการ	วัตถุประสงค์	เป้าหมาย (ผลผลิตของโครงการ)	งบประมาณและที่มา			ผลลัพธ์ที่คาดว่าจะได้รับ	หน่วยงานที่รับผิดชอบ
				๒๕๕๖ (บาท)	๒๕๕๗ (บาท)	๒๕๕๘ (บาท)		
๑๗๘	ขุดลอกคลองไต่ตะโก หมู่ที่ ๓,๗,๙ ต.บึงกระจับ อ.วิเชียรบุรี จ.เพชรบูรณ์	เพื่อแก้ไขปัญหาคลองตื้นเขินสามารถกักเก็บน้ำไว้ใช้ในการเกษตรและอุปโภคบริโภคในฤดูแล้ง	จำนวน ๑ แห่ง	-	๑,๐๐๐,๐๐๐	-	ประชาชนมีน้ำไว้ใช้อุปโภคบริโภค และการเกษตรในฤดูแล้ง	กองแผนฯ
๑๗๙	ก่อสร้างฝายกักเก็บน้ำ หมู่ที่ ๑ บ.ซับน้อย ต.ซับน้อย อ.วิเชียรบุรี จ.เพชรบูรณ์	เพื่อกักเก็บน้ำไว้ใช้ในการเกษตรและอุปโภคบริโภคในฤดูแล้ง	ขนาดฝายกว้าง ๒๐.๐๐ เมตร ยาว ๘.๐๐ เมตร สูง ๓.๕๐ เมตร	-	๑,๐๐๐,๐๐๐	-	ประชาชนมีน้ำไว้ใช้อุปโภคบริโภค และการเกษตรในฤดูแล้ง	กองแผนฯ
๑๘๐	ก่อสร้างฝายกักเก็บน้ำ หมู่ที่ ๒ บ.ซับอโศก ต.ซับน้อย อ.วิเชียรบุรี จ.เพชรบูรณ์	เพื่อกักเก็บน้ำไว้ใช้ในการเกษตรและอุปโภคบริโภคในฤดูแล้ง	ขนาดฝายกว้าง ๒๐.๐๐ เมตร ยาว ๘.๐๐ เมตร สูง ๓.๕๐ เมตร	-	-	๑,๐๐๐,๐๐๐	ประชาชนมีน้ำไว้ใช้อุปโภคบริโภค และการเกษตรในฤดูแล้ง	กองแผนฯ
๑๘๑	ก่อสร้างฝายกักเก็บน้ำ หมู่ที่ ๔ บ.คลองยางงาม ต.ซับน้อย อ.วิเชียรบุรี จ.เพชรบูรณ์	เพื่อกักเก็บน้ำไว้ใช้ในการเกษตรและอุปโภคบริโภคในฤดูแล้ง	ขนาดฝายกว้าง ๒๐.๐๐ เมตร ยาว ๘.๐๐ เมตร สูง ๓.๕๐ เมตร	-	-	๑,๐๐๐,๐๐๐	ประชาชนมีน้ำไว้ใช้อุปโภคบริโภค และการเกษตรในฤดูแล้ง	กองแผนฯ
๑๘๒	ก่อสร้างฝายกักเก็บน้ำ หมู่ที่ ๕ บ.ซับปางช้าง ต.ซับน้อย อ.วิเชียรบุรี จ.เพชรบูรณ์	เพื่อกักเก็บน้ำไว้ใช้ในการเกษตรและอุปโภคบริโภคในฤดูแล้ง	ขนาดฝายกว้าง ๒๐.๐๐ เมตร ยาว ๘.๐๐ เมตร สูง ๓.๕๐ เมตร	-	-	๑,๐๐๐,๐๐๐	ประชาชนมีน้ำไว้ใช้อุปโภคบริโภค และการเกษตรในฤดูแล้ง	กองแผนฯ

รายละเอียดโครงการพัฒนา
แผนพัฒนาสามปีองค์การบริหารส่วนจังหวัดเพชรบูรณ์ (พ.ศ. ๒๕๕๖ - ๒๕๕๘)

๑. ยุทธศาสตร์การพัฒนาด้านโครงสร้างพื้นฐาน

๑.๒ สนับสนุนก่อสร้างและปรับปรุงแหล่งน้ำเพื่อการอุปโภคบริโภคและการเกษตร

ที่	โครงการ	วัตถุประสงค์	เป้าหมาย (ผลผลิตของโครงการ)	งบประมาณและที่มา			ผลลัพธ์ที่คาดว่าจะได้รับ	หน่วยงานที่รับผิดชอบ
				๒๕๕๖ (บาท)	๒๕๕๗ (บาท)	๒๕๕๘ (บาท)		
๑๘๓	ก่อสร้างฝายกักเก็บน้ำ หมู่ที่ ๖ บ.หินลาด ต.ซับน้อย อ.วิเชียรบุรี จ.เพชรบูรณ์	เพื่อกักเก็บน้ำไว้ใช้ ในการเกษตรและอุปโภค บริโภคในฤดูแล้ง	ขนาดฝายกว้าง ๒๐.๐๐ เมตร ยาว ๘.๐๐ เมตร สูง ๓.๕๐ เมตร	-	-	๑,๐๐๐,๐๐๐	ประชาชนมีน้ำไว้ใช้อุปโภค บริโภค และการเกษตร ในฤดูแล้ง	กองแผนฯ
๑๘๔	ก่อสร้างฝายกักเก็บน้ำ หมู่ที่ ๗ บ.ซับรุ่งเจริญ ต.ซับน้อย อ.วิเชียรบุรี จ.เพชรบูรณ์	เพื่อกักเก็บน้ำไว้ใช้ ในการเกษตรและอุปโภค บริโภคในฤดูแล้ง	ขนาดฝายกว้าง ๒๐.๐๐ เมตร ยาว ๘.๐๐ เมตร สูง ๓.๕๐ เมตร	-	-	๑,๐๐๐,๐๐๐	ประชาชนมีน้ำไว้ใช้อุปโภค บริโภค และการเกษตร ในฤดูแล้ง	กองแผนฯ
๑๘๕	ก่อสร้างฝายกักเก็บน้ำ หมู่ที่ ๘ บ.คลองทราย (กลุ่มสิงห์) ต.ซับน้อย อ.วิเชียรบุรี จ.เพชรบูรณ์	เพื่อกักเก็บน้ำไว้ใช้ ในการเกษตรและอุปโภค บริโภคในฤดูแล้ง	ขนาดฝายกว้าง ๒๐.๐๐ เมตร ยาว ๘.๐๐ เมตร สูง ๓.๕๐ เมตร	-	-	๑,๐๐๐,๐๐๐	ประชาชนมีน้ำไว้ใช้อุปโภค บริโภค และการเกษตร ในฤดูแล้ง	กองแผนฯ
๑๘๖	ก่อสร้างฝายกักเก็บน้ำ หมู่ที่ ๙ บ.คลองแปด ต.ซับน้อย อ.วิเชียรบุรี จ.เพชรบูรณ์	เพื่อกักเก็บน้ำไว้ใช้ ในการเกษตรและอุปโภค บริโภคในฤดูแล้ง	ขนาดฝายกว้าง ๒๐.๐๐ เมตร ยาว ๘.๐๐ เมตร สูง ๓.๕๐ เมตร	-	-	๑,๐๐๐,๐๐๐	ประชาชนมีน้ำไว้ใช้อุปโภค บริโภค และการเกษตร ในฤดูแล้ง	กองแผนฯ
๑๘๗	ก่อสร้างฝายกักเก็บน้ำ หมู่ที่ ๑๒ บ.สระคู ต.ซับน้อย อ.วิเชียรบุรี จ.เพชรบูรณ์	เพื่อกักเก็บน้ำไว้ใช้ ในการเกษตรและอุปโภค บริโภคในฤดูแล้ง	ขนาดฝายกว้าง ๒๐.๐๐ เมตร ยาว ๘.๐๐ เมตร สูง ๓.๕๐ เมตร	-	-	๑,๐๐๐,๐๐๐	ประชาชนมีน้ำไว้ใช้อุปโภค บริโภค และการเกษตร ในฤดูแล้ง	กองแผนฯ

รายละเอียดโครงการพัฒนา
แผนพัฒนาสามปีองค์การบริหารส่วนจังหวัดเพชรบูรณ์ (พ.ศ. ๒๕๕๖ - ๒๕๕๘)

๑. ยุทธศาสตร์การพัฒนาด้านโครงสร้างพื้นฐาน

๑.๒ สนับสนุนก่อสร้างและปรับปรุงแหล่งน้ำเพื่อการอุปโภคบริโภคและการเกษตร

ที่	โครงการ	วัตถุประสงค์	เป้าหมาย (ผลผลิตของโครงการ)	งบประมาณและที่มา			ผลลัพธ์ที่คาดว่าจะได้รับ	หน่วยงานที่รับผิดชอบ
				๒๕๕๖ (บาท)	๒๕๕๗ (บาท)	๒๕๕๘ (บาท)		
๑๘๘	ก่อสร้างฝายกักเก็บน้ำ หมู่ที่ ๑๓ บ.ทรายเพชร ต.ซับน้อย อ.วิเชียรบุรี จ.เพชรบูรณ์	เพื่อกักเก็บน้ำไว้ใช้ในการเกษตรและอุปโภคบริโภคในฤดูแล้ง	ขนาดฝายกว้าง ๒๐.๐๐ เมตร ยาว ๘.๐๐ เมตร สูง ๓.๕๐ เมตร	-	-	๑,๐๐๐,๐๐๐	ประชาชนมีน้ำไว้ใช้อุปโภคบริโภค และการเกษตรในฤดูแล้ง	กองแผนฯ
๑๘๙	ก่อสร้างฝายกักเก็บน้ำ หมู่ที่ ๑๔ บ.ซับสามัคคี ต.ซับน้อย อ.วิเชียรบุรี จ.เพชรบูรณ์	เพื่อกักเก็บน้ำไว้ใช้ในการเกษตรและอุปโภคบริโภคในฤดูแล้ง	ขนาดฝายกว้าง ๒๐.๐๐ เมตร ยาว ๘.๐๐ เมตร สูง ๓.๕๐ เมตร	-	-	๑,๐๐๐,๐๐๐	ประชาชนมีน้ำไว้ใช้อุปโภคบริโภค และการเกษตรในฤดูแล้ง	กองแผนฯ
๑๙๐	ก่อสร้างฝายเก็บน้ำคลองลำกระทิง หมู่ที่ ๙ ต.วังใหญ่ อ.วิเชียรบุรี จ.เพชรบูรณ์	เพื่อกักเก็บน้ำไว้ใช้ในการเกษตรและอุปโภคบริโภคในฤดูแล้ง	จำนวน ๑ แห่ง	-	-	๑,๐๐๐,๐๐๐	ประชาชนมีน้ำไว้ใช้อุปโภคบริโภค และการเกษตรในฤดูแล้ง	กองแผนฯ
๑๙๑	ก่อสร้างฝายเก็บน้ำคลองกระสังข์ หมู่ที่ ๖ ต.วังใหญ่ อ.วิเชียรบุรี จ.เพชรบูรณ์	เพื่อกักเก็บน้ำไว้ใช้ในการเกษตรและอุปโภคบริโภคในฤดูแล้ง	จำนวน ๑ แห่ง	-	-	๑,๐๐๐,๐๐๐	ประชาชนมีน้ำไว้ใช้อุปโภคบริโภค และการเกษตรในฤดูแล้ง	กองแผนฯ
๑๙๒	ก่อสร้างฝายเก็บน้ำคลองอ่างหิน หมู่ที่ ๒-๓ ต.วังใหญ่ อ.วิเชียรบุรี จ.เพชรบูรณ์	เพื่อกักเก็บน้ำไว้ใช้ในการเกษตรและอุปโภคบริโภคในฤดูแล้ง	จำนวน ๑ แห่ง	-	-	๑,๐๐๐,๐๐๐	ประชาชนมีน้ำไว้ใช้อุปโภคบริโภค และการเกษตรในฤดูแล้ง	กองแผนฯ

รายละเอียดโครงการพัฒนา
แผนพัฒนาสามปีองค์การบริหารส่วนจังหวัดเพชรบูรณ์ (พ.ศ. ๒๕๕๖ - ๒๕๕๘)

๑. ยุทธศาสตร์การพัฒนาด้านโครงสร้างพื้นฐาน

๑.๒ สนับสนุนก่อสร้างและปรับปรุงแหล่งน้ำเพื่อการอุปโภคบริโภคและการเกษตร

ที่	โครงการ	วัตถุประสงค์	เป้าหมาย (ผลผลิตของโครงการ)	งบประมาณและที่มา			ผลลัพธ์ที่คาดว่าจะได้รับ	หน่วยงานที่รับผิดชอบ
				๒๕๕๖ (บาท)	๒๕๕๗ (บาท)	๒๕๕๘ (บาท)		
๑๙๓	ก่อสร้างอ่างเก็บน้ำบึงพรหมยาม หมู่ที่ ๗ ต.สามแยก อ.วิเชียรบุรี จ.เพชรบูรณ์	เพื่อกักเก็บน้ำไว้ใช้ในการเกษตรและอุปโภคบริโภคในฤดูแล้ง	จำนวน ๑ แห่ง	-	-	๑,๐๐๐,๐๐๐	ประชาชนมีน้ำไว้ใช้อุปโภคบริโภค และการเกษตรในฤดูแล้ง	กองแผนฯ
๑๙๔	ขุดลอกคลองสะแก หมู่ที่ ๖-๗ ต.ชัยสมบูรณ อ.วิเชียรบุรี จ.เพชรบูรณ์	เพื่อแก้ไขปัญหาคloggingต้นเขินสามารถกักเก็บน้ำไว้ใช้ในการเกษตรและอุปโภคบริโภคในฤดูแล้ง	ยาว ๒,๐๐๐ เมตร	-	-	๑,๐๐๐,๐๐๐	ประชาชนมีน้ำไว้ใช้อุปโภคบริโภค และการเกษตรในฤดูแล้ง	กองแผนฯ
๑๙๕	ขุดลอกคลอง หมู่ที่ ๑-๑๒ ต.น้ำร้อน อ.วิเชียรบุรี จ.เพชรบูรณ์	เพื่อแก้ไขปัญหาคloggingต้นเขินสามารถกักเก็บน้ำไว้ใช้ในการเกษตรและอุปโภคบริโภคในฤดูแล้ง	จำนวน ๑ แห่ง	-	-	๑,๐๐๐,๐๐๐	ประชาชนมีน้ำไว้ใช้อุปโภคบริโภค และการเกษตรในฤดูแล้ง	กองแผนฯ
๑๙๖	ขุดลอกคลองปากเตลิต-หนองไซ หมู่ที่ ๓ ต.ท่าโรง อ.วิเชียรบุรี จ.เพชรบูรณ์	เพื่อแก้ไขปัญหาคloggingต้นเขินสามารถกักเก็บน้ำไว้ใช้ในการเกษตรและอุปโภคบริโภคในฤดูแล้ง	จำนวน ๑ แห่ง	-	-	๑,๐๐๐,๐๐๐	ประชาชนมีน้ำไว้ใช้อุปโภคบริโภค และการเกษตรในฤดูแล้ง	กองแผนฯ

รายละเอียดโครงการพัฒนา
แผนพัฒนาสามปีองค์การบริหารส่วนจังหวัดเพชรบูรณ์ (พ.ศ. ๒๕๕๖ - ๒๕๕๘)

๑. ยุทธศาสตร์การพัฒนาด้านโครงสร้างพื้นฐาน

๑.๒ สนับสนุนก่อสร้างและปรับปรุงแหล่งน้ำเพื่อการอุปโภคบริโภคและการเกษตร

ที่	โครงการ	วัตถุประสงค์	เป้าหมาย (ผลผลิตของโครงการ)	งบประมาณและที่มา			ผลลัพธ์ที่คาดว่าจะได้รับ	หน่วยงานที่รับผิดชอบ
				๒๕๕๖ (บาท)	๒๕๕๗ (บาท)	๒๕๕๘ (บาท)		
๑๙๗	ขุดลอกคลอง หมู่ที่ ๑๙ ต.บ่อริง อ.วิเชียรบุรี จ.เพชรบูรณ์	เพื่อแก้ไขปัญหาคลองตื้นเขินสามารถกักเก็บน้ำไว้ใช้ในการเกษตรและอุปโภคบริโภคในฤดูแล้ง	จำนวน ๑ แห่ง	-	-	๑,๐๐๐,๐๐๐	ประชาชนมีน้ำไว้ใช้อุปโภคบริโภค และการเกษตรในฤดูแล้ง	กองแผนฯ
๑๙๘	ขุดลอกคลองห้วยเล็ง หมู่ที่ ๔ บ.เขายางโปรง ต.โคกปรัง อ.วิเชียรบุรี จ.เพชรบูรณ์	เพื่อแก้ไขปัญหาคลองตื้นเขินสามารถกักเก็บน้ำไว้ใช้ในการเกษตรและอุปโภคบริโภคในฤดูแล้ง	จำนวน ๑ แห่ง	-	-	๑,๐๐๐,๐๐๐	ประชาชนมีน้ำไว้ใช้อุปโภคบริโภค และการเกษตรในฤดูแล้ง	กองแผนฯ
๑๙๙	ขุดลอกคลองห้วยเล็ง หมู่ที่ ๔ บ.เขายางโปรง ต.โคกปรัง อ.วิเชียรบุรี จ.เพชรบูรณ์	เพื่อแก้ไขปัญหาคลองตื้นเขินสามารถกักเก็บน้ำไว้ใช้ในการเกษตรและอุปโภคบริโภคในฤดูแล้ง	จำนวน ๑ แห่ง	-	-	๑,๐๐๐,๐๐๐	ประชาชนมีน้ำไว้ใช้อุปโภคบริโภค และการเกษตรในฤดูแล้ง	กองแผนฯ
๒๐๐	ก่อสร้างฝายน้ำล้นในเขตพื้นที่ หมู่ที่ ๑-๖ ต.ภูน้ำหยด อ.วิเชียรบุรี จ.เพชรบูรณ์	เพื่อกักเก็บน้ำไว้ใช้ในการเกษตรและอุปโภคบริโภคในฤดูแล้ง	จำนวน ๑๖ แห่ง ปีละ ๑ แห่ง	-	-	๑,๐๐๐,๐๐๐	ประชาชนมีน้ำไว้ใช้อุปโภคบริโภค และการเกษตรในฤดูแล้ง	กองแผนฯ

รายละเอียดโครงการพัฒนา
แผนพัฒนาสามปีองค์การบริหารส่วนจังหวัดเพชรบูรณ์ (พ.ศ. ๒๕๕๖ - ๒๕๕๘)

๑. ยุทธศาสตร์การพัฒนาด้านโครงสร้างพื้นฐาน

๑.๒ สนับสนุนก่อสร้างและปรับปรุงแหล่งน้ำเพื่อการอุปโภคบริโภคและการเกษตร

ที่	โครงการ	วัตถุประสงค์	เป้าหมาย (ผลผลิตของโครงการ)	งบประมาณและที่มา			ผลลัพธ์ที่คาดว่าจะได้รับ	หน่วยงานที่รับผิดชอบ
				๒๕๕๖ (บาท)	๒๕๕๗ (บาท)	๒๕๕๘ (บาท)		
๒๐๑	ขุดสระเก็บน้ำ หมู่ที่ ๑๘ ต.คลองกระจิ่ง อ.ศรีเทพ จ.เพชรบูรณ์	เพื่อกักเก็บน้ำไว้ใช้ในการ เกษตร และอุปโภคบริโภค ในฤดูแล้ง	จำนวน ๑ แห่ง	๑,๐๐๐,๐๐๐	-	-	ประชาชนมีน้ำไว้ใช้อุปโภค บริโภค และการเกษตร ในฤดูแล้ง	กองแผนฯ
๒๐๒	ขุดลอกคลองวังไทร หมู่ที่ ๑๓ ต.คลองกระจิ่ง อ.ศรีเทพ จ.เพชรบูรณ์	เพื่อแก้ไขปัญหาคลองตันเขิน สามารถกักเก็บน้ำไว้ใช้ ในการเกษตรและอุปโภค บริโภคในฤดูแล้ง	จำนวน ๑ แห่ง	๑,๐๐๐,๐๐๐	-	-	ประชาชนมีน้ำไว้ใช้อุปโภค บริโภค และการเกษตร ในฤดูแล้ง	กองแผนฯ
๒๐๓	ขุดลอกคลองไข่น้ำ หมู่ที่ ๖ บ.เกาะแก้ว ต.คลองกระจิ่ง อ.ศรีเทพ จ.เพชรบูรณ์	เพื่อแก้ไขปัญหาคลองตันเขิน สามารถกักเก็บน้ำไว้ใช้ ในการเกษตรและอุปโภค บริโภคในฤดูแล้ง	จำนวน ๑ แห่ง	๑,๐๐๐,๐๐๐	-	-	ประชาชนมีน้ำไว้ใช้อุปโภค บริโภค และการเกษตร ในฤดูแล้ง	กองแผนฯ
๒๐๔	ขุดลอกคลองยาง หมู่ที่ ๘ ต.นาสนุ่น อ.ศรีเทพ จ.เพชรบูรณ์	เพื่อแก้ไขปัญหาคลองตันเขิน สามารถกักเก็บน้ำไว้ใช้ ในการเกษตรและอุปโภค บริโภคในฤดูแล้ง	จำนวน ๑ แห่ง	๑,๐๐๐,๐๐๐	-	-	ประชาชนมีน้ำไว้ใช้อุปโภค บริโภค และการเกษตร ในฤดูแล้ง	กองแผนฯ

รายละเอียดโครงการพัฒนา
แผนพัฒนาสามปีองค์การบริหารส่วนจังหวัดเพชรบูรณ์ (พ.ศ. ๒๕๕๖ - ๒๕๕๘)

๑. ยุทธศาสตร์การพัฒนาด้านโครงสร้างพื้นฐาน

๑.๒ สนับสนุนก่อสร้างและปรับปรุงแหล่งน้ำเพื่อการอุปโภคบริโภคและการเกษตร

ที่	โครงการ	วัตถุประสงค์	เป้าหมาย (ผลผลิตของโครงการ)	งบประมาณและที่มา			ผลลัพธ์ที่คาดว่าจะได้รับ	หน่วยงานที่รับผิดชอบ
				๒๕๕๖ (บาท)	๒๕๕๗ (บาท)	๒๕๕๘ (บาท)		
๒๐๕	ก่อสร้างเขื่อนในแม่น้ำป่าสัก หมู่ที่ ๒ ต.ศรีเทพ อ.ศรีเทพ จ.เพชรบูรณ์	เพื่อกักเก็บน้ำไว้ใช้ในการเกษตร และอุปโภคบริโภคในฤดูแล้ง	จำนวน ๑ แห่ง	-	๑,๐๐๐,๐๐๐	-	ประชาชนมีน้ำไว้ใช้อุปโภคบริโภค และการเกษตรในฤดูแล้ง	กองแผนฯ
๒๐๖	ขุดลอกแม่น้ำป่าสัก หมู่ที่ ๑๕, ๑, ๒, ๓, ๘ ต.ศรีเทพ อ.ศรีเทพ จ.เพชรบูรณ์	เพื่อแก้ไขปัญหาแม่น้ำต้นเขินสามารถกักเก็บน้ำไว้ใช้ในการเกษตรและอุปโภคบริโภคในฤดูแล้ง	จำนวน ๑ แห่ง	-	๑,๐๐๐,๐๐๐	-	ประชาชนมีน้ำไว้ใช้อุปโภคบริโภค และการเกษตรในฤดูแล้ง	กองแผนฯ
๒๐๗	ก่อสร้างเขื่อนกักเก็บน้ำ หมู่ที่ ๑๕, ๑, ๒, ๓, ๘ ต.ศรีเทพ อ.ศรีเทพ จ.เพชรบูรณ์	เพื่อกักเก็บน้ำไว้ใช้ในการเกษตร และอุปโภคบริโภคในฤดูแล้ง	จำนวน ๑ แห่ง	-	๑,๐๐๐,๐๐๐	-	ประชาชนมีน้ำไว้ใช้อุปโภคบริโภค และการเกษตรในฤดูแล้ง	กองแผนฯ
๒๐๘	ก่อสร้างอ่างเก็บน้ำ หมู่ที่ ๑๕ ต.สระกรวด อ.ศรีเทพ จ.เพชรบูรณ์	เพื่อกักเก็บน้ำไว้ใช้ในการเกษตร และอุปโภคบริโภคในฤดูแล้ง	จำนวน ๑ แห่ง	-	๑,๐๐๐,๐๐๐	-	ประชาชนมีน้ำไว้ใช้อุปโภคบริโภค และการเกษตรในฤดูแล้ง	กองแผนฯ

รายละเอียดโครงการพัฒนา
แผนพัฒนาสามปีองค์การบริหารส่วนจังหวัดเพชรบูรณ์ (พ.ศ. ๒๕๕๖ - ๒๕๕๘)

๑. ยุทธศาสตร์การพัฒนาด้านโครงสร้างพื้นฐาน

๑.๒ สนับสนุนก่อสร้างและปรับปรุงแหล่งน้ำเพื่อการอุปโภคบริโภคและการเกษตร

ที่	โครงการ	วัตถุประสงค์	เป้าหมาย (ผลผลิตของโครงการ)	งบประมาณและที่มา			ผลลัพธ์ที่คาดว่าจะได้รับ	หน่วยงานที่รับผิดชอบ
				๒๕๕๖ (บาท)	๒๕๕๗ (บาท)	๒๕๕๘ (บาท)		
๒๐๙	ขุดลอกคลองขมื่น หมู่ที่ ๑๑ บ.คลองคู่ ต.คลองกระจิง อ.ศรีเทพ จ.เพชรบูรณ์	เพื่อแก้ไขปัญหาคลองตื้นเขิน สามารถกักเก็บน้ำไว้ใช้ ในการเกษตรและอุปโภค บริโภคในฤดูแล้ง	ขนาดกว้าง ๘.๐๐ เมตร ยาว ๓,๕๐๐ เมตร ลึก ๓.๕๐ เมตร	-	๑,๐๐๐,๐๐๐	-	ประชาชนมีน้ำไว้ใช้อุปโภค บริโภค และการเกษตร ในฤดูแล้ง	กองแผนฯ
๒๑๐	ซ่อมแซมฝายหินทิ้งในแม่น้ำป่าสัก หมู่ที่ ๗ บ้านท่าเตียน ต.โคกสะอาด อ.ศรีเทพ จ.เพชรบูรณ์	เพื่อกักเก็บน้ำไว้ใช้ในการ เกษตร และอุปโภคบริโภค ในฤดูแล้ง	จำนวน ๑ แห่ง	-	-	๑,๐๐๐,๐๐๐	ประชาชนมีน้ำไว้ใช้อุปโภค บริโภค และการเกษตร ในฤดูแล้ง	กองแผนฯ
๒๑๑	ขุดสระเก็บน้ำ หมู่ที่ ๔ ต.คลองกระจิง อ.ศรีเทพ จ.เพชรบูรณ์	เพื่อกักเก็บน้ำไว้ใช้ในการ เกษตร และอุปโภคบริโภค ในฤดูแล้ง	จำนวน ๑ แห่ง	-	-	๑,๐๐๐,๐๐๐	ประชาชนมีน้ำไว้ใช้อุปโภค บริโภค และการเกษตร ในฤดูแล้ง	กองแผนฯ
๒๑๒	ก่อสร้างถนนน้ำล้นผ่าน คลองห้วยหวาย หมู่ที่ ๕ ต.คลองกระจิง อ.ศรีเทพ จ.เพชรบูรณ์	เพื่อกักเก็บน้ำไว้ใช้ในการ เกษตร และอุปโภคบริโภค ในฤดูแล้ง และสัญจรไปมา อย่างสะดวก	จำนวน ๑ แห่ง	-	-	๑,๐๐๐,๐๐๐	ประชาชนมีน้ำไว้ใช้อุปโภค บริโภค และการเกษตร รวมทั้งสัญจรไปมา อย่างสะดวก	กองแผนฯ

รายละเอียดโครงการพัฒนา
แผนพัฒนาสามปีองค์การบริหารส่วนจังหวัดเพชรบูรณ์ (พ.ศ. ๒๕๕๖ - ๒๕๕๘)

๑. ยุทธศาสตร์การพัฒนาด้านโครงสร้างพื้นฐาน

๑.๒ สนับสนุนก่อสร้างและปรับปรุงแหล่งน้ำเพื่อการอุปโภคบริโภคและการเกษตร

ที่	โครงการ	วัตถุประสงค์	เป้าหมาย (ผลผลิตของโครงการ)	งบประมาณและที่มา			ผลลัพธ์ที่คาดว่าจะได้รับ	หน่วยงานที่รับผิดชอบ
				๒๕๕๖ (บาท)	๒๕๕๗ (บาท)	๒๕๕๘ (บาท)		
๒๑๓	ขุดลอกแหล่งน้ำ หมู่ที่ ๓ ต.หนองย่างทอย อ.ศรีเทพ จ.เพชรบูรณ์	เพื่อแก้ไขปัญหาต้นเขิน สามารถกักเก็บน้ำไว้ใช้ ในการเกษตรและอุปโภค บริโภคในฤดูแล้ง	จำนวน ๑ แห่ง	-	-	๑,๐๐๐,๐๐๐	ประชาชนมีน้ำไว้ใช้อุปโภค บริโภค และการเกษตร ในฤดูแล้ง	กองแผนฯ
๒๑๔	ขุดลอกสระน้ำ หมู่ที่ ๓ ต.หนองย่างทอย อ.ศรีเทพ จ.เพชรบูรณ์	เพื่อแก้ไขปัญหาสระต้นเขิน สามารถกักเก็บน้ำไว้ใช้ ในการเกษตรและอุปโภค บริโภคในฤดูแล้ง	จำนวน ๑ แห่ง	-	-	๑,๐๐๐,๐๐๐	ประชาชนมีน้ำไว้ใช้อุปโภค บริโภค และการเกษตร ในฤดูแล้ง	กองแผนฯ
๒๑๕	ขุดลอกคลองสาธารณะข้างศาลเจ้า ต.สระกรวด อ.ศรีเทพ จ.เพชรบูรณ์	เพื่อแก้ไขปัญหาคลองต้นเขิน สามารถกักเก็บน้ำไว้ใช้ ในการเกษตรและอุปโภค บริโภคในฤดูแล้ง	ยาว ๗๐๐ เมตร	-	-	๑,๐๐๐,๐๐๐	ประชาชนมีน้ำไว้ใช้อุปโภค บริโภค และการเกษตร ในฤดูแล้ง	กองแผนฯ
๒๑๖	ขุดลอกคลองสาธารณะลำสระหัว ต.สระกรวด อ.ศรีเทพ จ.เพชรบูรณ์	เพื่อแก้ไขปัญหาคลองต้นเขิน สามารถกักเก็บน้ำไว้ใช้ ในการเกษตรและอุปโภค บริโภคในฤดูแล้ง	ยาว ๑,๐๐๐ เมตร	-	-	๑,๐๐๐,๐๐๐	ประชาชนมีน้ำไว้ใช้อุปโภค บริโภค และการเกษตร ในฤดูแล้ง	กองแผนฯ

รายละเอียดโครงการพัฒนา
แผนพัฒนาสามปีองค์การบริหารส่วนจังหวัดเพชรบูรณ์ (พ.ศ. ๒๕๕๖ - ๒๕๕๘)

๑. ยุทธศาสตร์การพัฒนาด้านโครงสร้างพื้นฐาน

๑.๒ สนับสนุนก่อสร้างและปรับปรุงแหล่งน้ำเพื่อการอุปโภคบริโภคและการเกษตร

ที่	โครงการ	วัตถุประสงค์	เป้าหมาย (ผลผลิตของโครงการ)	งบประมาณและที่มา			ผลลัพธ์ที่คาดว่าจะได้รับ	หน่วยงานที่รับผิดชอบ
				๒๕๕๖ (บาท)	๒๕๕๗ (บาท)	๒๕๕๘ (บาท)		
๒๑๗	ขุดลอกคลองสาธารณะหนองแดง ต.สระกรวด อ.ศรีเทพ จ.เพชรบูรณ์	เพื่อแก้ไขปัญหาคลองตื้นเขิน สามารถกักเก็บน้ำไว้ใช้ ในการเกษตรและอุปโภค บริโภคในฤดูแล้ง	ยาว ๑,๕๐๐ เมตร	-	-	๑,๐๐๐,๐๐๐	ประชาชนมีน้ำไว้ใช้อุปโภค บริโภค และการเกษตร ในฤดูแล้ง	กองแผนฯ
๒๑๘	ขุดลอกอ่างเก็บน้ำ หมู่ที่ ๕ ต.น้ำหนาว อ.น้ำหนาว จ.เพชรบูรณ์	เพื่อแก้ไขปัญหาอ่างตื้นเขิน สามารถกักเก็บน้ำไว้ใช้ ในการเกษตรและอุปโภค บริโภคในฤดูแล้ง	พื้นที่ ๑๕๐ ไร่	-	-	๑,๐๐๐,๐๐๐	ประชาชนมีน้ำไว้ใช้อุปโภค บริโภค และการเกษตร ในฤดูแล้ง	กองแผนฯ
๒๑๙	ก่อสร้างฝายกักเก็บน้ำ หมู่ที่ ๒ ต.โคกมน อ.น้ำหนาว จ.เพชรบูรณ์	เพื่อกักเก็บน้ำไว้ใช้ในการ เกษตร และอุปโภคบริโภค ในฤดูแล้ง	พื้นที่ ๒๐ ไร่	-	๑,๐๐๐,๐๐๐	-	ประชาชนมีน้ำไว้ใช้อุปโภค บริโภค และการเกษตร ในฤดูแล้ง	กองแผนฯ
๒๒๐	ก่อสร้างอ่างเก็บน้ำ หมู่ที่ ๒ ต.โคกมน อ.น้ำหนาว จ.เพชรบูรณ์	เพื่อกักเก็บน้ำไว้ใช้ในการ เกษตร และอุปโภคบริโภค ในฤดูแล้ง	จำนวน ๑ แห่ง	-	๑,๐๐๐,๐๐๐	-	ประชาชนมีน้ำไว้ใช้อุปโภค บริโภค และการเกษตร ในฤดูแล้ง	กองแผนฯ

รายละเอียดโครงการพัฒนา
แผนพัฒนาสามปีองค์การบริหารส่วนจังหวัดเพชรบูรณ์ (พ.ศ. ๒๕๕๖ - ๒๕๕๘)

๑. ยุทธศาสตร์การพัฒนาด้านโครงสร้างพื้นฐาน

๑.๒ สนับสนุนก่อสร้างและปรับปรุงแหล่งน้ำเพื่อการอุปโภคบริโภคและการเกษตร

ที่	โครงการ	วัตถุประสงค์	เป้าหมาย (ผลผลิตของโครงการ)	งบประมาณและที่มา			ผลลัพธ์ที่คาดว่าจะได้รับ	หน่วยงานที่รับผิดชอบ
				๒๕๕๖ (บาท)	๒๕๕๗ (บาท)	๒๕๕๘ (บาท)		
๒๒๑	ซ่อมแซมอ่างเก็บน้ำห้วยสัมมอ หมู่ที่ ๔ ต.หลักด่าน อ.น้ำหนาว จ.เพชรบูรณ์	เพื่อกักเก็บน้ำไว้ใช้ในการเกษตร และอุปโภคบริโภค ในฤดูแล้ง	จำนวน ๑ แห่ง	-	๑,๐๐๐,๐๐๐	-	ประชาชนมีน้ำไว้ใช้อุปโภคบริโภค และการเกษตร ในฤดูแล้ง	กองแผนฯ
๒๒๒	ขุดสระเก็บน้ำ หมู่ที่ ๖ ต.หลักด่าน อ.น้ำหนาว จ.เพชรบูรณ์	เพื่อกักเก็บน้ำไว้ใช้ในการเกษตร และอุปโภคบริโภค ในฤดูแล้ง	จำนวน ๑ แห่ง	-	๑,๐๐๐,๐๐๐	-	ประชาชนมีน้ำไว้ใช้อุปโภคบริโภค และการเกษตร ในฤดูแล้ง	กองแผนฯ
๒๒๓	ขุดสระเก็บน้ำ หมู่ที่ ๑ ต.หลักด่าน อ.น้ำหนาว จ.เพชรบูรณ์	เพื่อกักเก็บน้ำไว้ใช้ในการเกษตร และอุปโภคบริโภค ในฤดูแล้ง	จำนวน ๑ แห่ง	-	-	๑,๐๐๐,๐๐๐	ประชาชนมีน้ำไว้ใช้อุปโภคบริโภค และการเกษตร ในฤดูแล้ง	กองแผนฯ
๒๒๔	ขุดลอกฝายประชาอาสา หมู่ที่ ๙ ต.วังขาว อ.น้ำหนาว จ.เพชรบูรณ์	เพื่อแก้ไขปัญหาฝายต้นเงินสามารถกักเก็บน้ำไว้ใช้ในการเกษตรและอุปโภคบริโภคในฤดูแล้ง	ขนาดกว้าง ๓๐.๐๐ เมตร ยาว ๓๐๐ เมตร	-	-	๑,๕๐๐,๐๐๐	ประชาชนมีน้ำไว้ใช้อุปโภคบริโภค และการเกษตร ในฤดูแล้ง	กองแผนฯ
๒๒๕	ก่อสร้างฝายน้ำล้น หมู่ที่ ๑,๘,๒,๑๐ ต.ทุ่งสมอ อ.เขาค้อ จ.เพชรบูรณ์	เพื่อกักเก็บน้ำไว้ใช้ในการเกษตร และอุปโภคบริโภค ในฤดูแล้ง	จำนวน ๑ แห่ง	-	๑,๐๐๐,๐๐๐	-	ประชาชนมีน้ำไว้ใช้อุปโภคบริโภค และการเกษตร ในฤดูแล้ง	กองแผนฯ

รายละเอียดโครงการพัฒนา
แผนพัฒนาสามปีองค์การบริหารส่วนจังหวัดเพชรบูรณ์ (พ.ศ. ๒๕๕๖ - ๒๕๕๘)

๑. ยุทธศาสตร์การพัฒนาด้านโครงสร้างพื้นฐาน

๑.๒ สนับสนุนก่อสร้างและปรับปรุงแหล่งน้ำเพื่อการอุปโภคบริโภคและการเกษตร

ที่	โครงการ	วัตถุประสงค์	เป้าหมาย (ผลผลิตของโครงการ)	งบประมาณและที่มา			ผลลัพธ์ที่คาดว่าจะได้รับ	หน่วยงานที่รับผิดชอบ
				๒๕๕๖ (บาท)	๒๕๕๗ (บาท)	๒๕๕๘ (บาท)		
๒๒๖	ก่อสร้างอ่างเก็บน้ำ หมู่ที่ ๕ ต.สะเดาะพง อ.เขาค้อ จ.เพชรบูรณ์	เพื่อกักเก็บน้ำไว้ใช้ในการ เกษตร และอุปโภคบริโภค ในฤดูแล้ง	จำนวน ๑ แห่ง	-	๑,๐๐๐,๐๐๐	-	ประชาชนมีน้ำไว้ใช้อุปโภค บริโภค และการเกษตร ในฤดูแล้ง	กองแผนฯ
๒๒๗	ขุดสระเก็บน้ำ หมู่ที่ ๕ ต.เขาค้อ อ.เขาค้อ จ.เพชรบูรณ์	เพื่อกักเก็บน้ำไว้ใช้ในการ เกษตร และอุปโภคบริโภค ในฤดูแล้ง	กว้าง ๑๒๐ เมตร ยาว ๑๒๐ เมตร ลึก ๓.๐๐ เมตร	-	๑,๐๐๐,๐๐๐	-	ประชาชนมีน้ำไว้ใช้อุปโภค บริโภค และการเกษตร ในฤดูแล้ง	กองแผนฯ
๒๒๘	ก่อสร้างอ่างเก็บน้ำ หมู่ที่ ๗ ต.เขาค้อ อ.เขาค้อ จ.เพชรบูรณ์	เพื่อกักเก็บน้ำไว้ใช้ในการ เกษตร และอุปโภคบริโภค ในฤดูแล้ง	จำนวน ๑ แห่ง	-	๑,๐๐๐,๐๐๐	-	ประชาชนมีน้ำไว้ใช้อุปโภค บริโภค และการเกษตร ในฤดูแล้ง	กองแผนฯ
๒๒๙	ขุดลอกอ่างเก็บน้ำ หมู่ที่ ๑ ต.เขาค้อ อ.เขาค้อ จ.เพชรบูรณ์	เพื่อแก้ไขปัญหาอ่างต้นเขิน สามารถกักเก็บน้ำไว้ใช้ ในการเกษตรและอุปโภค บริโภคในฤดูแล้ง	กว้าง ๔๐.๐๐ เมตร ยาว ๖๐๐ เมตร	-	๑,๐๐๐,๐๐๐	-	ประชาชนมีน้ำไว้ใช้อุปโภค บริโภค และการเกษตร ในฤดูแล้ง	กองแผนฯ

รายละเอียดโครงการพัฒนา
แผนพัฒนาสามปีองค์การบริหารส่วนจังหวัดเพชรบูรณ์ (พ.ศ. ๒๕๕๖ - ๒๕๕๘)

๑. ยุทธศาสตร์การพัฒนาด้านโครงสร้างพื้นฐาน

๑.๒ สนับสนุนก่อสร้างและปรับปรุงแหล่งน้ำเพื่อการอุปโภคบริโภคและการเกษตร

ที่	โครงการ	วัตถุประสงค์	เป้าหมาย (ผลผลิตของโครงการ)	งบประมาณและที่มา			ผลลัพธ์ที่คาดว่าจะได้รับ	หน่วยงานที่รับผิดชอบ
				๒๕๕๖ (บาท)	๒๕๕๗ (บาท)	๒๕๕๘ (บาท)		
๒๓๐	ขุดลอกคลอง หมู่ที่ ๑-๑๐ ต.หนองแม่นา อ.เขาค้อ จ.เพชรบูรณ์	เพื่อแก้ไขปัญหาคลองตื้นเขิน สามารถกักเก็บน้ำไว้ใช้ ในการเกษตรและอุปโภค บริโภคในฤดูแล้ง	จำนวน ๑ แห่ง	-	-	๑,๐๐๐,๐๐๐	ประชาชนมีน้ำไว้ใช้อุปโภค บริโภค และการเกษตร ในฤดูแล้ง	กองแผนฯ
๒๓๑	ก่อสร้างอ่างเก็บน้ำ หมู่ที่ ๔ ต.หนองแม่นา อ.เขาค้อ จ.เพชรบูรณ์	เพื่อกักเก็บน้ำไว้ใช้ในการ เกษตร และอุปโภคบริโภค ในฤดูแล้ง	จำนวน ๑ แห่ง	-	-	๑,๐๐๐,๐๐๐	ประชาชนมีน้ำไว้ใช้อุปโภค บริโภค และการเกษตร ในฤดูแล้ง	กองแผนฯ
๒๓๒	ก่อสร้างอ่างเก็บน้ำ หมู่ที่ ๑-๑๐ ต.หนองแม่นา อ.เขาค้อ จ.เพชรบูรณ์	เพื่อกักเก็บน้ำไว้ใช้ในการ เกษตร และอุปโภคบริโภค ในฤดูแล้ง	จำนวน ๑ แห่ง	-	-	๑,๐๐๐,๐๐๐	ประชาชนมีน้ำไว้ใช้อุปโภค บริโภค และการเกษตร ในฤดูแล้ง	กองแผนฯ
๒๓๓	ก่อสร้างอ่างเก็บน้ำ หมู่ที่ ๘ บ.นา ต.ทุ่งสมอ อ.เขาค้อ จ.เพชรบูรณ์	เพื่อกักเก็บน้ำไว้ใช้ในการ เกษตร และอุปโภคบริโภค ในฤดูแล้ง	จำนวน ๑ แห่ง	-	-	๑,๐๐๐,๐๐๐	ประชาชนมีน้ำไว้ใช้อุปโภค บริโภค และการเกษตร ในฤดูแล้ง	กองแผนฯ

รายละเอียดโครงการพัฒนา
แผนพัฒนาสามปีองค์การบริหารส่วนจังหวัดเพชรบูรณ์ (พ.ศ. ๒๕๕๖ - ๒๕๕๘)

๑. ยุทธศาสตร์การพัฒนาด้านโครงสร้างพื้นฐาน

๑.๒ สนับสนุนก่อสร้างและปรับปรุงแหล่งน้ำเพื่อการอุปโภคบริโภคและการเกษตร

ที่	โครงการ	วัตถุประสงค์	เป้าหมาย (ผลผลิตของโครงการ)	งบประมาณและที่มา			ผลลัพธ์ที่คาดว่าจะได้รับ	หน่วยงานที่รับผิดชอบ
				๒๕๕๖ (บาท)	๒๕๕๗ (บาท)	๒๕๕๘ (บาท)		
๒๓๔	ขุดลอกคลองห้วยนาโง้ง หมู่ที่ ๘-๑๐ ต.ทุ่งสมอ อ.เขาค้อ จ.เพชรบูรณ์	เพื่อแก้ไขปัญหาคลองตื้นเขินสามารถกักเก็บน้ำไว้ใช้ในการเกษตรและอุปโภคบริโภคในฤดูแล้ง	จำนวน ๑ แห่ง	-	-	๑,๐๐๐,๐๐๐	ประชาชนมีน้ำไว้ใช้อุปโภคบริโภค และการเกษตรในฤดูแล้ง	กองแผนฯ
๒๓๕	ขุดลอกคลองลำหมีข่วน หมู่ที่ ๑ บ.วังศาล ต.วังศาล อ.วังโป่ง จ.เพชรบูรณ์	เพื่อแก้ไขปัญหาคลองตื้นเขินสามารถกักเก็บน้ำไว้ใช้ในการเกษตรและอุปโภคบริโภคในฤดูแล้ง	จำนวน ๑ แห่ง	๒,๐๐๐,๐๐๐	-	-	ประชาชนมีน้ำไว้ใช้อุปโภคบริโภค และการเกษตรในฤดูแล้ง	กองแผนฯ
๒๓๖	ขุดลอกคลองวังโป่ง หมู่ที่ ๑๓ ต.ท้ายดง อ.วังโป่ง จ.เพชรบูรณ์	เพื่อแก้ไขปัญหาคลองตื้นเขินสามารถกักเก็บน้ำไว้ใช้ในการเกษตรและอุปโภคบริโภคในฤดูแล้ง	จำนวน ๑ แห่ง	๑,๐๐๐,๐๐๐	-	-	ประชาชนมีน้ำไว้ใช้อุปโภคบริโภค และการเกษตรในฤดูแล้ง	กองแผนฯ
๒๓๗	ขุดลอกคลองวังโป่ง หมู่ที่ ๖-๑๒ ต.ท้ายดง อ.วังโป่ง จ.เพชรบูรณ์	เพื่อแก้ไขปัญหาคลองตื้นเขินสามารถกักเก็บน้ำไว้ใช้ในการเกษตรและอุปโภคบริโภคในฤดูแล้ง	จำนวน ๑ แห่ง	-	๑,๐๐๐,๐๐๐	-	ประชาชนมีน้ำไว้ใช้อุปโภคบริโภค และการเกษตรในฤดูแล้ง	กองแผนฯ

รายละเอียดโครงการพัฒนา
แผนพัฒนาสามปีองค์การบริหารส่วนจังหวัดเพชรบูรณ์ (พ.ศ. ๒๕๕๖ - ๒๕๕๘)

๑. ยุทธศาสตร์การพัฒนาด้านโครงสร้างพื้นฐาน

๑.๒ สนับสนุนก่อสร้างและปรับปรุงแหล่งน้ำเพื่อการอุปโภคบริโภคและการเกษตร

ที่	โครงการ	วัตถุประสงค์	เป้าหมาย (ผลผลิตของโครงการ)	งบประมาณและที่มา			ผลลัพธ์ที่คาดว่าจะได้รับ	หน่วยงานที่รับผิดชอบ
				๒๕๕๖ (บาท)	๒๕๕๗ (บาท)	๒๕๕๘ (บาท)		
๒๓๘	ขุดสระเก็บน้ำเพื่อการเกษตร หมู่ที่ ๘ ต.ท้ายดง อ.วังโป่ง จ.เพชรบูรณ์	เพื่อกักเก็บน้ำไว้ใช้ในการเกษตร และอุปโภคบริโภค ในฤดูแล้ง	ขนาดพื้นที่ ๘ ไร่	-	๑,๐๐๐,๐๐๐	-	ประชาชนมีน้ำไว้ใช้อุปโภคบริโภค และการเกษตร ในฤดูแล้ง	กองแผนฯ
๒๓๙	ก่อสร้างแก้มลิง หมู่ที่ ๑๒ บ.วังชะนาง ต.ท้ายดง อ.วังโป่ง จ.เพชรบูรณ์	เพื่อกักเก็บน้ำไว้ใช้ในการเกษตร และอุปโภคบริโภค ในฤดูแล้ง	ขนาดพื้นที่ ๑๐ ไร่	-	๑,๐๐๐,๐๐๐	-	ประชาชนมีน้ำไว้ใช้อุปโภคบริโภค และการเกษตร ในฤดูแล้ง	กองแผนฯ
๒๔๐	ก่อสร้างฝายน้ำล้น(ถนนน้ำล้นผ่าน) หมู่ที่ ๓ ต.ท้ายดง อ.วังโป่ง จ.เพชรบูรณ์	เพื่อกักเก็บน้ำไว้ใช้ในการเกษตร และอุปโภคบริโภค ในฤดูแล้ง	จำนวน ๑ แห่ง	-	๑,๐๐๐,๐๐๐	-	ประชาชนมีน้ำไว้ใช้อุปโภคบริโภค และการเกษตร ในฤดูแล้ง	กองแผนฯ
๒๔๑	ก่อสร้างฝายน้ำล้น(ถนนน้ำล้นผ่าน) หมู่ที่ ๙-๔ ต.ท้ายดง อ.วังโป่ง จ.เพชรบูรณ์	เพื่อกักเก็บน้ำไว้ใช้ในการเกษตร และอุปโภคบริโภค ในฤดูแล้ง	จำนวน ๑ แห่ง	-	๑,๐๐๐,๐๐๐	-	ประชาชนมีน้ำไว้ใช้อุปโภคบริโภค และการเกษตร ในฤดูแล้ง	กองแผนฯ
๒๔๒	ขุดลอกคลองพร้อมฝายชะลอน้ำในลำคลอง หมู่ที่ ๘ บ.วังขอน-หมู่ที่ ๙ บ.ร่องตะแบก ต.ท้ายดง อ.วังโป่ง จ.เพชรบูรณ์	เพื่อแก้ไขปัญหาคลองตื้นเขินสามารถกักเก็บน้ำไว้ใช้ในการเกษตรและอุปโภคบริโภคในฤดูแล้ง	จำนวน ๑ แห่ง	-	๑,๐๐๐,๐๐๐	-	ประชาชนมีน้ำไว้ใช้อุปโภคบริโภค และการเกษตร ในฤดูแล้ง	กองแผนฯ

รายละเอียดโครงการพัฒนา
แผนพัฒนาสามปีองค์การบริหารส่วนจังหวัดเพชรบูรณ์ (พ.ศ. ๒๕๕๖ - ๒๕๕๘)

๑. ยุทธศาสตร์การพัฒนาด้านโครงสร้างพื้นฐาน

๑.๒ สนับสนุนก่อสร้างและปรับปรุงแหล่งน้ำเพื่อการอุปโภคบริโภคและการเกษตร

ที่	โครงการ	วัตถุประสงค์	เป้าหมาย (ผลผลิตของโครงการ)	งบประมาณและที่มา			ผลลัพธ์ที่คาดว่าจะได้รับ	หน่วยงานที่รับผิดชอบ
				๒๕๕๖ (บาท)	๒๕๕๗ (บาท)	๒๕๕๘ (บาท)		
๒๔๓	ขุดลอกคลองพร้อมฝายชะลอน้ำ ในลำคลอง หมู่ที่ ๗ บ.พุงนางาม- หมู่ที่ ๑๒ บ.วังชะนางเหนือ ต.ท้ายดง อ.วังโป่ง จ.เพชรบูรณ์	เพื่อแก้ไขปัญหาคลองตื้นเขิน สามารถกักเก็บน้ำไว้ใช้ ในการเกษตรและอุปโภค บริโภคในฤดูแล้ง	จำนวน ๑ แห่ง	-	๑,๐๐๐,๐๐๐	-	ประชาชนมีน้ำไว้ใช้อุปโภค บริโภค และการเกษตร ในฤดูแล้ง	กองแผนฯ
๒๔๔	ขุดลอกคลองเป่า หมู่ที่ ๕ ต.วังหิน อ.วังโป่ง จ.เพชรบูรณ์	เพื่อแก้ไขปัญหาคลองตื้นเขิน สามารถระบายน้ำ และ กักเก็บน้ำไว้ใช้ในการเกษตร และอุปโภคบริโภคในฤดูแล้ง	ยาว ๓,๕๐๐ เมตร	-	-	๑,๐๐๐,๐๐๐	ประชาชนมีน้ำไว้ใช้อุปโภค บริโภค และการเกษตร ในฤดูแล้ง	กองแผนฯ
๒๔๕	ขุดลอกคลอง หมู่ที่ ๕ บ.วังลับ ต.วังหิน อ.วังโป่ง จ.เพชรบูรณ์	เพื่อแก้ไขปัญหาคลองตื้นเขิน สามารถระบายน้ำ และ กักเก็บน้ำไว้ใช้ในการเกษตร และอุปโภคบริโภคในฤดูแล้ง	จำนวน ๑ แห่ง	-	-	๑,๐๐๐,๐๐๐	ประชาชนมีน้ำไว้ใช้อุปโภค บริโภค และการเกษตร ในฤดูแล้ง	กองแผนฯ
๒๔๖	ขุดลอกคลอง หมู่ที่ ๑๓ ต.ท้ายดง อ.วังโป่ง จ.เพชรบูรณ์	เพื่อแก้ไขปัญหาคลองตื้นเขิน สามารถระบายน้ำ และ กักเก็บน้ำไว้ใช้ในการเกษตร และอุปโภคบริโภคในฤดูแล้ง	จำนวน ๑ แห่ง	-	-	๑,๐๐๐,๐๐๐	ประชาชนมีน้ำไว้ใช้อุปโภค บริโภค และการเกษตร ในฤดูแล้ง	กองแผนฯ

รายละเอียดโครงการพัฒนา
แผนพัฒนาสามปีองค์การบริหารส่วนจังหวัดเพชรบูรณ์ (พ.ศ. ๒๕๕๖ - ๒๕๕๘)

๑. ยุทธศาสตร์การพัฒนาด้านโครงสร้างพื้นฐาน

๑.๒ สนับสนุนก่อสร้างและปรับปรุงแหล่งน้ำเพื่อการอุปโภคบริโภคและการเกษตร

ที่	โครงการ	วัตถุประสงค์	เป้าหมาย (ผลผลิตของโครงการ)	งบประมาณและที่มา			ผลลัพธ์ที่คาดว่าจะได้รับ	หน่วยงานที่รับผิดชอบ
				๒๕๕๖ (บาท)	๒๕๕๗ (บาท)	๒๕๕๘ (บาท)		
๒๔๗	ขุดลอกคลอง หมู่ที่ ๘ ต.วังหิน อ.วังโป่ง จ.เพชรบูรณ์	เพื่อแก้ไขปัญหาคลองตื้นเขินสามารถระบายน้ำ และกักเก็บน้ำไว้ใช้ในการเกษตรและอุปโภคบริโภคในฤดูแล้ง	จำนวน ๑ แห่ง	-	-	๑,๐๐๐,๐๐๐	ประชาชนมีน้ำไว้ใช้อุปโภคบริโภค และการเกษตรในฤดูแล้ง	กองแผนฯ
๒๔๘	ก่อสร้างอ่างเก็บน้ำ(น้ำขึ้น-น้ำลง) คลองวังโป่ง หมู่ที่ ๘ ต.วังหิน อ.วังโป่ง จ.เพชรบูรณ์	เพื่อกักเก็บน้ำไว้ใช้ในการเกษตร และอุปโภคบริโภคในฤดูแล้ง	ขนาดกว้าง ๔๐๐ เมตร ยาว ๔๐๐ เมตร ลึก ๒๐.๐๐ เมตร	-	-	๑,๐๐๐,๐๐๐	ประชาชนมีน้ำไว้ใช้อุปโภคบริโภค และการเกษตรในฤดูแล้ง	กองแผนฯ
๒๔๙	ก่อสร้างอ่างเก็บน้ำ หมู่ที่ ๑๐ ต.วังโป่ง อ.วังโป่ง จ.เพชรบูรณ์	เพื่อกักเก็บน้ำไว้ใช้ในการเกษตร และอุปโภคบริโภคในฤดูแล้ง	ขนาดพื้นที่ ๕ ไร่	-	-	๑,๐๐๐,๐๐๐	ประชาชนมีน้ำไว้ใช้อุปโภคบริโภค และการเกษตรในฤดูแล้ง	กองแผนฯ
๒๕๐	ก่อสร้างเขื่อนป้องกันตลิ่งหินก่อกองวังโป่ง หมู่ที่ ๒ ต.วังโป่ง อ.วังโป่ง จ.เพชรบูรณ์	เพื่อป้องกันตลิ่งพังทลายและป้องกันปัญหาน้ำท่วมของประชาชนในพื้นที่	จำนวน ๑ แห่ง	-	-	๑,๐๐๐,๐๐๐	ประชาชนในพื้นที่ได้รับความปลอดภัยจากปัญหาน้ำท่วม	กองแผนฯ

รายละเอียดโครงการพัฒนา
แผนพัฒนาสามปีองค์การบริหารส่วนจังหวัดเพชรบูรณ์ (พ.ศ. ๒๕๕๖ - ๒๕๕๘)

๑. ยุทธศาสตร์การพัฒนาด้านโครงสร้างพื้นฐาน

๑.๒ สนับสนุนก่อสร้างและปรับปรุงแหล่งน้ำเพื่อการอุปโภคบริโภคและการเกษตร

ที่	โครงการ	วัตถุประสงค์	เป้าหมาย (ผลผลิตของโครงการ)	งบประมาณและที่มา			ผลลัพธ์ที่คาดว่าจะได้รับ	หน่วยงานที่รับผิดชอบ
				๒๕๕๖ (บาท)	๒๕๕๗ (บาท)	๒๕๕๘ (บาท)		
๒๕๑	ขุดลอกคลองไผ่ หมู่ที่ ๒-๑๑ ต.ท้ายดง อ.วังโป่ง จ.เพชรบูรณ์	เพื่อแก้ไขปัญหาคลองตื้นเขินสามารถกักเก็บน้ำไว้ใช้ในการเกษตรและอุปโภคบริโภคในฤดูแล้ง	จำนวน ๑ แห่ง	-	-	๑,๐๐๐,๐๐๐	ประชาชนมีน้ำไว้ใช้อุปโภคบริโภค และการเกษตรในฤดูแล้ง	กองแผนฯ
๒๕๒	ขุดลอกลำเหมือง หมู่ที่ ๒-๖ ต.ท้ายดง อ.วังโป่ง จ.เพชรบูรณ์	เพื่อแก้ไขปัญหาเหมืองตื้นเขินสามารถกักเก็บน้ำไว้ใช้ในการเกษตรและอุปโภคบริโภคในฤดูแล้ง	จำนวน ๑ แห่ง	-	-	๑,๐๐๐,๐๐๐	ประชาชนมีน้ำไว้ใช้อุปโภคบริโภค และการเกษตรในฤดูแล้ง	กองแผนฯ
๒๕๓	ก่อสร้างพนังหินริมเหมืองวังชะนาง หมู่ที่ ๓-๖ ต.ท้ายดง อ.วังโป่ง จ.เพชรบูรณ์	เพื่อป้องกันตลิ่งริมเหมืองพังทลาย และป้องกันปัญหาน้ำท่วมพื้นที่	จำนวน ๑ แห่ง	-	-	๕๐๐,๐๐๐	ตลิ่งริมเหมืองมีความแข็งแรง ประชาชนในพื้นที่ได้รับความปลอดภัยจากปัญหาน้ำท่วม	กองแผนฯ

รายละเอียดโครงการพัฒนา
แผนพัฒนาสามปีองค์การบริหารส่วนจังหวัดเพชรบูรณ์ (พ.ศ. ๒๕๕๖ - ๒๕๕๘)

๑. ยุทธศาสตร์การพัฒนาด้านโครงสร้างพื้นฐาน

๑.๓ สนับสนุนการก่อสร้าง ปรับปรุงไฟฟ้าและประปา

ที่	โครงการ	วัตถุประสงค์	เป้าหมาย (ผลผลิตของโครงการ)	งบประมาณและที่มา			ผลลัพธ์ที่คาดว่าจะได้รับ	หน่วยงานที่รับผิดชอบ
				๒๕๕๖ (บาท)	๒๕๕๗ (บาท)	๒๕๕๘ (บาท)		
๑	โครงการขุดเจาะบ่อบาดาล ในเขตจังหวัดเพชรบูรณ์	เพื่อแก้ไขปัญหาการขาดแคลนน้ำในการอุปโภคบริโภคของประชาชน	ขุดเจาะบ่อบาดาล ขนาด ๔ นิ้ว ลึก ๔๒.๕๐ เมตร พร้อมอุปกรณ์เครื่องสูบน้ำโยก	๓,๐๐๐,๐๐๐	๑,๐๐๐,๐๐๐	๑,๐๐๐,๐๐๐	ประชาชนมีน้ำไว้ใช้ ในการอุปโภคบริโภค ตลอดทั้งปี	กองแผนฯ
๒	ก่อสร้างระบบน้ำประปาภูเขา ในเขตจังหวัดเพชรบูรณ์	เพื่อแก้ไขปัญหาการขาดแคลนน้ำในการอุปโภคบริโภคของประชาชน	ก่อสร้างระบบน้ำประปาภูเขา พร้อมวางท่อจ่ายน้ำประปา	๒,๐๐๐,๐๐๐	-	-	ประชาชนมีน้ำไว้ใช้ ในการอุปโภคบริโภค ตลอดทั้งปี	กองแผนฯ
๓	ก่อสร้างระบบน้ำประปาหมู่บ้าน ในเขตจังหวัดเพชรบูรณ์	เพื่อแก้ไขปัญหาการขาดแคลนน้ำในการอุปโภคบริโภคของประชาชน	ก่อสร้างระบบน้ำประปาหมู่บ้าน พร้อมวางท่อจ่ายน้ำประปา		๑,๐๐๐,๐๐๐	-	ประชาชนมีน้ำไว้ใช้ ในการอุปโภคบริโภค ตลอดทั้งปี	กองแผนฯ
๔	ก่อสร้างระบบน้ำประปาผิวดิน ในเขตจังหวัดเพชรบูรณ์	เพื่อแก้ไขปัญหาการขาดแคลนน้ำในการอุปโภคบริโภคของประชาชน	ก่อสร้างระบบน้ำประปาผิวดิน พร้อมวางท่อจ่ายน้ำประปา	-	๑,๐๐๐,๐๐๐	-	ประชาชนมีน้ำไว้ใช้ ในการอุปโภคบริโภค ตลอดทั้งปี	กองแผนฯ
๕	ก่อสร้างถังเก็บน้ำ (๗ ๙๙) ในเขตจังหวัดเพชรบูรณ์	เพื่อแก้ไขปัญหาการขาดแคลนน้ำในการอุปโภคบริโภคของประชาชน	ถังเก็บน้ำ (๗ ๙๙)	-	๑,๐๐๐,๐๐๐		ประชาชนมีน้ำไว้ใช้ ในการอุปโภคบริโภค ตลอดทั้งปี	กองแผนฯ

รายละเอียดโครงการพัฒนา
แผนพัฒนาสามปีองค์การบริหารส่วนจังหวัดเพชรบูรณ์ (พ.ศ. ๒๕๕๖ - ๒๕๕๘)

๑. ยุทธศาสตร์การพัฒนาด้านโครงสร้างพื้นฐาน

๑.๓ สนับสนุนการก่อสร้าง ปรับปรุงไฟฟ้าและประปา

ที่	โครงการ	วัตถุประสงค์	เป้าหมาย (ผลผลิตของโครงการ)	งบประมาณและที่มา			ผลลัพธ์ที่คาดว่าจะได้รับ	หน่วยงานที่รับผิดชอบ
				๒๕๕๖ (บาท)	๒๕๕๗ (บาท)	๒๕๕๘ (บาท)		
๖	ปรับปรุงและขยายเขตประปา ในเขตจังหวัดเพชรบูรณ์	เพื่อแก้ไขปัญหาการ ขาดแคลนน้ำในการอุปโภค บริโภคของประชาชน	ปรับปรุงและขยายเขตประปา ในเขตจังหวัดเพชรบูรณ์	-	๑,๐๐๐,๐๐๐	-	ประชาชนมีน้ำไว้ใช้ ในการอุปโภคบริโภค ตลอดทั้งปี	กองแผนฯ
๗	สนับสนุนการติดตั้ง/ขยายเขต ไฟฟ้าในเขตจังหวัดเพชรบูรณ์	เพื่อให้ประชาชนมีไฟฟ้า ใช้อย่างเพียงพอ	ขยายเขตไฟฟ้าแสงสว่าง ไฟฟ้าเพื่อการเกษตร ไฟแสงสว่างโซล่าเซลล์ ฯลฯ	-	๑,๐๐๐,๐๐๐	-	ประชาชนมีไฟฟ้าใช้ อย่างเพียงพอ และมี คุณภาพชีวิตที่ดีขึ้น	กองแผนฯ
๘	ปรับปรุงระบบไฟฟ้าสาธารณะ ในเขตจังหวัดเพชรบูรณ์	เพื่อให้ประชาชนมีไฟฟ้า ใช้อย่างเพียงพอ	ปรับปรุงระบบไฟฟ้าสาธารณะ เช่น การเปลี่ยนโคมไฟ, สายไฟ และอื่น ๆ ที่เกี่ยวข้อง	-	-	๑,๐๐๐,๐๐๐	ประชาชนมีไฟฟ้าใช้ อย่างเพียงพอ และมี คุณภาพชีวิตที่ดีขึ้น	กองแผนฯ
๙	โครงการแก้ไขปัญหา ขาดแคลนน้ำของประชาชน ในเขตจังหวัดเพชรบูรณ์	เพื่อแก้ไขปัญหาการ ขาดแคลนน้ำในการอุปโภค บริโภคของประชาชน ในเขตจังหวัดเพชรบูรณ์	จัดซื้อถังเก็บน้ำ ขนาดความจุ ๒,๐๐๐ ลิตร	-	๑๓,๐๐๐,๐๐๐	๑๓,๐๐๐,๐๐๐	ประชาชนมีน้ำไว้ใช้ ในการอุปโภคบริโภค ในยามขาดแคลน	กองช่าง

รายละเอียดโครงการพัฒนา
แผนพัฒนาสามปีองค์การบริหารส่วนจังหวัดเพชรบูรณ์ (พ.ศ. ๒๕๕๖ - ๒๕๕๘)

๒. ยุทธศาสตร์การพัฒนาด้านการส่งเสริมการศึกษาให้มีคุณภาพและมาตรฐานสากล ส่งเสริมศาสนา วัฒนธรรม ประเพณี การกีฬา นันทนาการ และพัฒนาคุณภาพชีวิต

๒.๒ การส่งเสริมและสนับสนุนศาสนา ประเพณี อนุรักษ์สืบสานวัฒนธรรม ประวัติศาสตร์และภูมิปัญญาท้องถิ่น

ที่	โครงการ	วัตถุประสงค์	เป้าหมาย (ผลผลิตของโครงการ)	งบประมาณและที่มา			ผลลัพธ์ที่คาดว่าจะได้รับ	หน่วยงานที่รับผิดชอบ
				๒๕๕๖ (บาท)	๒๕๕๗ (บาท)	๒๕๕๘ (บาท)		
๑	โครงการจัดงานประเพณีของจังหวัดเพชรบูรณ์	เพื่อเป็นการสืบสานงานประเพณีท้องถิ่นของจังหวัดเพชรบูรณ์	สนับสนุนการจัดกิจกรรมประเพณี เช่น บุญบั้งไฟ, สงกรานต์, ลอยกระทง, มะขามหวาน, อุ้มพระดำน้ำ, เส็งกลองฯ และประเพณีอื่น ๆ ฯลฯ	๕,๗๐๐,๐๐๐	๖,๐๐๐,๐๐๐	๖,๐๐๐,๐๐๐	ประชาชนได้ร่วมอนุรักษ์ประเพณีท้องถิ่นไว้สืบต่อไป	กองการศึกษาฯ
๒	อนุรักษ์สืบสานประเพณีของจังหวัดเพชรบูรณ์	เพื่อเป็นการสืบสานงานประเพณีท้องถิ่นของจังหวัดเพชรบูรณ์	สนับสนุนค่าใช้จ่ายในการจัดกิจกรรมประเพณี เช่น เครื่องดนตรี, ชุดต่าง ๆ และอื่น ๆ ที่เกี่ยวข้อง ฯลฯ	๕๐๐,๐๐๐	๕๐๐,๐๐๐	๕๐๐,๐๐๐	ประชาชนได้ร่วมอนุรักษ์ประเพณีท้องถิ่นไว้สืบต่อไป	กองการศึกษาฯ
๓	โครงการจัดทำและเผยแพร่ข้อมูลทางด้านวัฒนธรรมและภูมิปัญญาท้องถิ่นในเขตจังหวัดเพชรบูรณ์	เพื่อเป็นการเผยแพร่วัฒนธรรม ประเพณีแก่ประชาชน	จัดทำข้อมูลด้านวัฒนธรรมของจังหวัดเพชรบูรณ์	๑,๐๐๐,๐๐๐	๑,๐๐๐,๐๐๐	๑,๐๐๐,๐๐๐	ประชาชนได้รับทราบข้อมูลด้านวัฒนธรรมและภูมิปัญญาท้องถิ่นของจังหวัดเพชรบูรณ์	กองการศึกษาฯ

รายละเอียดโครงการพัฒนา
แผนพัฒนาสามปีองค์การบริหารส่วนจังหวัดเพชรบูรณ์ (พ.ศ. ๒๕๕๖ - ๒๕๕๘)

๒. ยุทธศาสตร์การพัฒนาด้านการส่งเสริมการศึกษาให้มีคุณภาพและมาตรฐานสากล ส่งเสริมศาสนา วัฒนธรรม ประเพณี การกีฬา นันทนาการ และพัฒนาคุณภาพชีวิต

๒.๒ การส่งเสริมและสนับสนุนศาสนา ประเพณี อนุรักษ์สืบสานวัฒนธรรม ประวัติศาสตร์และภูมิปัญญาท้องถิ่น

ที่	โครงการ	วัตถุประสงค์	เป้าหมาย (ผลผลิตของโครงการ)	งบประมาณและที่มา			ผลลัพธ์ที่คาดว่าจะได้รับ	หน่วยงานที่รับผิดชอบ
				๒๕๕๖ (บาท)	๒๕๕๗ (บาท)	๒๕๕๘ (บาท)		
๔	พัฒนาศูนย์วัฒนธรรมท้องถิ่น ในเขตจังหวัดเพชรบูรณ์	เพื่อเป็นการเผยแพร่ วัฒนธรรมประเพณีท้องถิ่น ของจังหวัดเพชรบูรณ์	ปรับปรุงศูนย์วัฒนธรรมเก่ามีง ๆ	๕๐๐,๐๐๐	๕๐๐,๐๐๐	๕๐๐,๐๐๐	ประชาชนทั่วไปมีสถานที่ ในการศึกษาวัฒนธรรม ท้องถิ่น	กองการศึกษาฯ
๕	โครงการอบรมพุทธเยาวชน แก่เยาวชนในจังหวัดเพชรบูรณ์	เพื่อเป็นการอนุรักษ์ประเพณี ที่ดั้งเดิมของชาวพุทธ ให้คงอยู่สืบต่อไป	กิจกรรมอบรมด้านพุทธศาสนาและ ประเพณีที่ควรรู้ต่าง ๆ แก่เยาวชน ในเขตจังหวัดเพชรบูรณ์	-	๑๐๐,๐๐๐	๑๐๐,๐๐๐	เยาวชนทั่วไปได้มีความรู้ และร่วมในการอนุรักษ์ ประเพณีอันดีงามไว้	กองการศึกษาฯ

รายละเอียดโครงการพัฒนา
แผนพัฒนาสามปีองค์การบริหารส่วนจังหวัดเพชรบูรณ์ (พ.ศ. ๒๕๕๖ - ๒๕๕๘)

๒. ยุทธศาสตร์การพัฒนาด้านการส่งเสริมการศึกษาให้มีคุณภาพและมาตรฐานสากล ส่งเสริมศาสนา วัฒนธรรม ประเพณี การกีฬา นันทนาการ และพัฒนาคุณภาพชีวิต

๒.๓ การส่งเสริมและสนับสนุนด้านการกีฬาและพลานามัย

ที่	โครงการ	วัตถุประสงค์	เป้าหมาย (ผลผลิตของโครงการ)	งบประมาณและที่มา			ผลลัพธ์ที่คาดว่าจะได้รับ	หน่วยงานที่รับผิดชอบ
				๒๕๕๖ (บาท)	๒๕๕๗ (บาท)	๒๕๕๘ (บาท)		
๑	โครงการแข่งขันกีฬาม.สัมพันธ์	เพื่อส่งเสริมกิจกรรมการแข่งขันกีฬาของอสม.ในเขตจังหวัดเพชรบูรณ์	จัดกิจกรรมการแข่งขันกีฬา	๒๐๐,๐๐๐	๒๐๐,๐๐๐	๒๐๐,๐๐๐	กลุ่มอสม.ในจังหวัดได้ร่วมกันจัดกิจกรรมการแข่งขันกีฬา	สำนักปลัดฯ
๒	โครงการส่งเสริมสุขภาพอนามัยให้กับประชาชนในจังหวัดเพชรบูรณ์	เพื่อส่งเสริมให้เด็ก เยาวชน และประชาชนในชุมชนได้ออกกำลังกาย	จัดซื้อครุภัณฑ์ที่เกี่ยวข้อง เช่น -เครื่องออกกำลังกายในร่ม -เครื่องออกกำลังกายกลางแจ้ง -อุปกรณ์สนามเด็กเล่น และอื่น ๆ ฯลฯ	๖,๐๐๐,๐๐๐	๖,๐๐๐,๐๐๐	๖,๐๐๐,๐๐๐	ประชาชนในชุมชนได้ออกกำลังกาย และมีสุขภาพแข็งแรงสมบูรณ์	กองการศึกษาฯ
๓	โครงการส่งเสริมกีฬาในเขตจังหวัดเพชรบูรณ์	เพื่อส่งเสริมกิจกรรมการแข่งขันกีฬาท้องถิ่น กีฬาระดับตำบล ระดับอำเภอ ระดับจังหวัด ระดับภาค ระดับประเทศ	จัดกิจกรรมและสนับสนุนการแข่งขันกีฬาของหน่วยงานต่าง ๆ	๑,๐๐๐,๐๐๐	๑,๐๐๐,๐๐๐	๑,๐๐๐,๐๐๐	หน่วยงานต่างๆ ในจังหวัดได้ร่วมกันจัดกิจกรรมการแข่งขันกีฬา	กองการศึกษาฯ

รายละเอียดโครงการพัฒนา
แผนพัฒนาสามปีองค์การบริหารส่วนจังหวัดเพชรบูรณ์ (พ.ศ. ๒๕๕๖ - ๒๕๕๘)

๒. ยุทธศาสตร์การพัฒนาด้านการส่งเสริมการศึกษาให้มีคุณภาพและมาตรฐานสากล ส่งเสริมศาสนา วัฒนธรรม ประเพณี การกีฬา นันทนาการ และพัฒนาคุณภาพชีวิต

๒.๓ การส่งเสริมและสนับสนุนด้านการกีฬาและพลานามัย

ที่	โครงการ	วัตถุประสงค์	เป้าหมาย (ผลผลิตของโครงการ)	งบประมาณและที่มา			ผลลัพธ์ที่คาดว่าจะได้รับ	หน่วยงานที่รับผิดชอบ
				๒๕๕๖ (บาท)	๒๕๕๗ (บาท)	๒๕๕๘ (บาท)		
๔	โครงการก่อสร้าง/ปรับปรุงสนามกีฬา/ลานเอนกประสงค์ในเขตจังหวัดเพชรบูรณ์	เพื่อส่งเสริมให้ประชาชนในชุมชนได้ออกกำลังกาย	ก่อสร้างสนามกีฬา และก่อสร้างลานกีฬาเอนกประสงค์ ในชุมชนจังหวัดเพชรบูรณ์	๑,๕๐๐,๐๐๐	๑,๐๐๐,๐๐๐	๑,๐๐๐,๐๐๐	ประชาชนในชุมชนได้ออกกำลังกาย และมีสุขภาพแข็งแรงสมบูรณ์	กองการศึกษาฯ
๕	โครงการแข่งขันกีฬาเยาวชนแห่งชาติ กีฬาแห่งชาติ และกีฬาคณพิการแห่งชาติ	เพื่อจัดกิจกรรมการแข่งขันกีฬาเยาวชนแห่งชาติ กีฬาแห่งชาติ กีฬาคณพิการแห่งชาติ	จัดกิจกรรมการแข่งขันกีฬาแห่งชาติ กีฬาเยาวชนแห่งชาติ กีฬาคณพิการแห่งชาติ ฯลฯ	๒,๐๐๐,๐๐๐	๒,๐๐๐,๐๐๐	๒,๐๐๐,๐๐๐	การกีฬาเยาวชนแห่งชาติ กีฬาแห่งชาติ กีฬาคณพิการแห่งชาติได้รับการพัฒนา	กองการศึกษาฯ

รายละเอียดโครงการพัฒนา
แผนพัฒนาสามปีองค์การบริหารส่วนจังหวัดเพชรบูรณ์ (พ.ศ. ๒๕๕๖ - ๒๕๕๘)

๒. ยุทธศาสตร์การพัฒนาด้านการส่งเสริมการศึกษาให้มีคุณภาพและมาตรฐานสากล ส่งเสริมศาสนา วัฒนธรรม ประเพณี การกีฬา นันทนาการ และพัฒนาคุณภาพชีวิต

๒.๔ ส่งเสริมและสนับสนุนการพัฒนาด้านสาธารณสุข

ที่	โครงการ	วัตถุประสงค์	เป้าหมาย (ผลผลิตของโครงการ)	งบประมาณและที่มา			ผลลัพธ์ที่คาดว่าจะได้รับ	หน่วยงานที่รับผิดชอบ
				๒๕๕๖ (บาท)	๒๕๕๗ (บาท)	๒๕๕๘ (บาท)		
๑	โครงการส่งเสริมสนับสนุนกิจกรรมด้านสาธารณสุขจังหวัดเพชรบูรณ์	เพื่อส่งเสริมสนับสนุนด้านสาธารณสุขให้แก่ประชาชนในเขตจังหวัดเพชรบูรณ์	ส่วนราชการ รัฐวิสาหกิจ อปท. กลุ่มเครือข่าย องค์กรประชาชน ในเขตจังหวัดเพชรบูรณ์	๑,๕๐๐,๐๐๐	๑,๕๐๐,๐๐๐	๑,๕๐๐,๐๐๐	ประชาชนในเขตจังหวัดเพชรบูรณ์ ได้รับบริการด้านสาธารณสุขอย่างทั่วถึง	สำนักปลัดฯ
๒	โครงการส่งเสริมให้ความรู้เกี่ยวกับการตรวจคัดกรองโรคประจำหมู่บ้าน	เพื่ออบรมให้ความรู้ในการตรวจคัดกรองโรคต่าง ๆ ในเบื้องต้นให้แก่ประชาชน	จัดกิจกรรมอบรมให้ความรู้ในการตรวจคัดกรองโรคต่าง ๆ ในเบื้องต้นแก่ประชาชนในจังหวัดเพชรบูรณ์	๑,๕๐๐,๐๐๐	๑,๕๐๐,๐๐๐	๑,๕๐๐,๐๐๐	ประชาชนทั่วไปมีความรู้ในการตรวจคัดกรองโรคด้วยตนเอง	สำนักปลัดฯ
๓	โครงการรณรงค์ป้องกันและควบคุมโรคจังหวัดเพชรบูรณ์	เพื่อส่งเสริมให้เด็ก นักเรียน เยาวชน และประชาชนในเขตจังหวัดเพชรบูรณ์มีส่วนร่วมในการป้องกันและควบคุมโรค	จัดกิจกรรมอบรมให้ความรู้ในการรณรงค์ป้องกันและควบคุมโรค เช่น ไข้เลือดออก ไข้หวัดใหญ่ ฯลฯ	๑,๑๕๐,๐๐๐	๑,๑๕๐,๐๐๐	๑,๑๕๐,๐๐๐	เด็ก นักเรียน เยาวชน และประชาชนมีความรู้เกี่ยวกับการป้องกันโรคต่าง ๆ	สำนักปลัดฯ
๔	โครงการพัฒนาศักยภาพและองค์ความรู้ให้แก่อาสาสมัครสาธารณสุขประจำหมู่บ้าน(อสม.)	เพื่อพัฒนาศักยภาพและองค์ความรู้ให้แก่อาสาสมัครสาธารณสุขประจำหมู่บ้านในจังหวัดเพชรบูรณ์	จัดกิจกรรมอบรม.สัมมนา, วันอสม., อบรมฟื้นฟูความรู้ต่าง ๆ และจัดซื้อกระเป๋าคัดกรองโรค ฯลฯ	๖,๐๐๐,๐๐๐	๖,๐๐๐,๐๐๐	๖,๐๐๐,๐๐๐	อาสาสมัครสาธารณสุขประจำหมู่บ้านมีศักยภาพในการบริการแก่ชุมชนอย่างเพียงพอ	สำนักปลัดฯ

รายละเอียดโครงการพัฒนา
แผนพัฒนาสามปีองค์การบริหารส่วนจังหวัดเพชรบูรณ์ (พ.ศ. ๒๕๕๖ - ๒๕๕๘)

๒. ยุทธศาสตร์การพัฒนาด้านการส่งเสริมการศึกษาให้มีคุณภาพและมาตรฐานสากล ส่งเสริมศาสนา วัฒนธรรม ประเพณี การกีฬา นันทนาการ และพัฒนาคุณภาพชีวิต

๒.๔ ส่งเสริมและสนับสนุนการพัฒนาด้านสาธารณสุข

ที่	โครงการ	วัตถุประสงค์	เป้าหมาย (ผลผลิตของโครงการ)	งบประมาณและที่มา			ผลลัพธ์ที่คาดว่าจะได้รับ	หน่วยงานที่รับผิดชอบ
				๒๕๕๖ (บาท)	๒๕๕๗ (บาท)	๒๕๕๘ (บาท)		
๕	โครงการควบคุมโรคไข้เลือดออก ในจังหวัดเพชรบูรณ์	เพื่อลดการระบาดของ ไข้เลือดออกในจังหวัด เพชรบูรณ์	จัดซื้อเครื่องมือ เช่น เครื่องพ่นหมอกควัน สารเคมี กำจัดยุง ทรายอะเบท ฯลฯ	๗,๐๐๐,๐๐๐	๗,๐๐๐,๐๐๐	๗,๐๐๐,๐๐๐	ไข้เลือดออกในจังหวัด เพชรบูรณ์ ลดลง	สำนักปลัดฯ
๖	โครงการสร้างภูมิคุ้มกันวัยรุ่น	เพื่ออบรมให้ความรู้ในการ ดำเนินชีวิตและลดความเสี่ยง ในชีวิตแก่กลุ่มวัยรุ่น ในจังหวัดเพชรบูรณ์	วัยรุ่นและเยาวชน ในจังหวัดเพชรบูรณ์	๖๕๐,๐๐๐	๖๕๐,๐๐๐	๖๕๐,๐๐๐	กลุ่มวัยรุ่นและเยาวชน มีภูมิคุ้มกันในการ ดำเนินชีวิตอย่างถูกต้อง	สำนักปลัดฯ
๗	โครงการสร้างเสริมการดูแล สุขภาพผู้สูงอายุแบบมีส่วนร่วม จังหวัดเพชรบูรณ์	ประชาชนผู้สูงอายุได้รับ การดูแลสุขภาพแบบองค์รวม	ผู้สูงอายุในจังหวัดเพชรบูรณ์	๒,๐๐๐,๐๐๐	๒,๐๐๐,๐๐๐	๒,๐๐๐,๐๐๐	ผู้สูงอายุในชุมชนได้รับ การดูแลและช่วยเหลือ ผู้สูงอายุในชุมชน มีคุณภาพชีวิตที่ดีขึ้น	สำนักปลัดฯ
๘	โครงการสร้างเสริมการมีส่วนร่วม การดูแลผู้ป่วยเบาหวานและ ความดันโลหิตสูง	เพื่อให้ผู้ป่วยเบาหวานและ ผู้ป่วยความดันโลหิตสูง ได้รับการดูแลอย่างต่อเนื่อง และเป็นระบบ	ผู้ป่วยเบาหวานและความดันโลหิตสูง ในจังหวัดเพชรบูรณ์	๖,๕๐๐,๐๐๐	๖,๕๐๐,๐๐๐	๖,๕๐๐,๐๐๐	ผู้ป่วยเบาหวานและ ความดันโลหิตสูงได้รับ การดูแลอย่างต่อเนื่อง	สำนักปลัดฯ

รายละเอียดโครงการพัฒนา
แผนพัฒนาสามปีองค์การบริหารส่วนจังหวัดเพชรบูรณ์ (พ.ศ. ๒๕๕๖ - ๒๕๕๘)

๒. ยุทธศาสตร์การพัฒนาด้านการส่งเสริมการศึกษาให้มีคุณภาพและมาตรฐานสากล ส่งเสริมศาสนา วัฒนธรรม ประเพณี การกีฬา นันทนาการ และพัฒนาคุณภาพชีวิต

๒.๔ ส่งเสริมและสนับสนุนการพัฒนาด้านสาธารณสุข

ที่	โครงการ	วัตถุประสงค์	เป้าหมาย (ผลผลิตของโครงการ)	งบประมาณและที่มา			ผลลัพธ์ที่คาดว่าจะได้รับ	หน่วยงานที่รับผิดชอบ
				๒๕๕๖ (บาท)	๒๕๕๗ (บาท)	๒๕๕๘ (บาท)		
๙	โครงการพัฒนาศักยภาพ การดูแลผู้ป่วยด้านทันตกรรม	เพื่อพัฒนาศักยภาพ การดูแลผู้ป่วยด้านทันตกรรม ของโรงพยาบาลส่งเสริม สุขภาพตำบล	จัดซื้ออุปกรณ์ยูนิตทำฟัน	๔,๐๐๐,๐๐๐	๔,๐๐๐,๐๐๐	๔,๐๐๐,๐๐๐	ผู้ป่วยด้านทันตกรรม ได้รับการดูแลอย่างมี ประสิทธิภาพ	สำนักปลัดฯ
๑๐	โครงการพัฒนาศักยภาพและ องค์ความรู้ให้แก่อาสาสมัคร สาธารณสุขประจำหมู่บ้าน(อสม.)	เพื่อพัฒนาศักยภาพและ องค์ความรู้ให้แก่อาสาสมัคร สาธารณสุขประจำหมู่บ้าน ในจังหวัดเพชรบูรณ์	จัดซื้อกระเป๋าคัดกรองโรค อสม. จำนวน ๑,๕๐๐ ชุด	๑๖,๐๕๐,๐๐๐	๑๖,๐๕๐,๐๐๐	๑๖,๐๕๐,๐๐๐	อาสาสมัครสาธารณสุข มีเครื่องมือในการปฏิบัติ หน้าที่อย่างเพียงพอ และมีประสิทธิภาพ	สำนักปลัดฯ

รายละเอียดโครงการพัฒนา
แผนพัฒนาสามปีองค์การบริหารส่วนจังหวัดเพชรบูรณ์ (พ.ศ. ๒๕๕๖ - ๒๕๕๘)

๒. ยุทธศาสตร์การพัฒนาด้านการส่งเสริมการศึกษาให้มีคุณภาพและมาตรฐานสากล ส่งเสริมศาสนา วัฒนธรรม ประเพณี การกีฬา นันทนาการ และพัฒนาคุณภาพชีวิต

๒.๕ ส่งเสริมและสนับสนุนการป้องกันปัญหายาเสพติดและแหล่งอบายมุข

ที่	โครงการ	วัตถุประสงค์	เป้าหมาย (ผลผลิตของโครงการ)	งบประมาณและที่มา			ผลลัพธ์ที่คาดว่าจะได้รับ	หน่วยงานที่รับผิดชอบ
				๒๕๕๖ (บาท)	๒๕๕๗ (บาท)	๒๕๕๘ (บาท)		
๑	โครงการบูรณาการป้องกันและแก้ไขปัญหายาเสพติด จังหวัดเพชรบูรณ์	เพื่ออบรมให้ความรู้สร้างจิตสำนึกในการป้องกันแก้ไขปัญหายาเสพติด เฝ้าระวังในพื้นที่ ตามมาตรการป้องกันและแก้ไขฯ และแผนยุทธศาสตร์พลังแผ่นดินเอาชนะยาเสพติด กลยุทธ์ ๗ แผน ๔ ปรับ ๓ หลัก ๖ เร่ง รวมทั้งสนับสนุนกิจกรรมการมีส่วนร่วมของชุมชน อาสาสมัคร ศพส.จ. และศพส.อ.	จัดกิจกรรมรณรงค์ประชาสัมพันธ์ อบรมให้ความรู้ และสนับสนุนการจัดกิจกรรมของหน่วยที่เกี่ยวข้อง	๔,๐๐๐,๐๐๐	๔,๐๐๐,๐๐๐	๔,๐๐๐,๐๐๐	ปัญหายาเสพติดในเขตจังหวัดเพชรบูรณ์ลดลง ประชาชนในชุมชนได้รับการอบรมให้ทราบถึงโทษและภัยของยาเสพติด	กองแผนฯ
๒	โครงการฟื้นฟูและพัฒนาสมรรถภาพผู้ติดยาเสพติด จังหวัดเพชรบูรณ์	เพื่อสนับสนุนการบำบัดรักษา ติดตาม ช่วยเหลือ และพัฒนาคุณภาพชีวิตผู้ผ่านกระบวนการบำบัดรักษา และผู้ที่มีพฤติกรรมเกี่ยวข้องกับยาเสพติด	จัดกิจกรรมสนับสนุนการจัดค่ายปรับเปลี่ยนพฤติกรรมและการบำบัดฟื้นฟูผู้เสพ/ผู้ติด/กลุ่มเสี่ยง	๑,๐๐๐,๐๐๐	๑,๐๐๐,๐๐๐	๑,๐๐๐,๐๐๐	ผู้ติดยาเสพติดที่เข้าสู่ระบบการบำบัดรักษา และผู้ที่มีพฤติกรรมเกี่ยวข้องกับยาเสพติดมีคุณภาพชีวิตที่ดี พร้อมทั้งจะคืนสู่สังคม	กองแผนฯ

รายละเอียดโครงการพัฒนา
แผนพัฒนาสามปีองค์การบริหารส่วนจังหวัดเพชรบูรณ์ (พ.ศ. ๒๕๕๖ - ๒๕๕๘)

๒. ยุทธศาสตร์การพัฒนาด้านการส่งเสริมการศึกษาให้มีคุณภาพและมาตรฐานสากล ส่งเสริมศาสนา วัฒนธรรม ประเพณี การกีฬา นันทนาการ และพัฒนาคุณภาพชีวิต

๒.๕ ส่งเสริมและสนับสนุนการป้องกันปัญหายาเสพติดและแหล่งอบายมุข

ที่	โครงการ	วัตถุประสงค์	เป้าหมาย (ผลผลิตของโครงการ)	งบประมาณและที่มา			ผลลัพธ์ที่คาดว่าจะได้รับ	หน่วยงานที่รับผิดชอบ
				๒๕๕๖ (บาท)	๒๕๕๗ (บาท)	๒๕๕๘ (บาท)		
๓	โครงการเสริมสร้างพื้นที่เชิงบวกด้านยาเสพติดสำหรับชุมชนในเขตจังหวัดเพชรบูรณ์	เพื่อส่งเสริมให้ประชาชนในชุมชนได้ออกกำลังกายใช้เวลาว่างให้เป็นประโยชน์	จัดซื้อเครื่องออกกำลังกายกลางแจ้งพร้อมติดตั้งรวมลานคอนกรีต	๒,๐๐๐,๐๐๐	๒,๐๐๐,๐๐๐	๒,๐๐๐,๐๐๐	ประชาชนในชุมชนได้ออกกำลังกาย รวมทั้งใช้เวลาว่างให้เป็นประโยชน์	กองแผนฯ
๔	โครงการป้องกันปัญหา ยาเสพติดและอาชญากรรมในเขตจังหวัดเพชรบูรณ์	เพื่อเป็นการป้องกันและแก้ไขปัญหายาเสพติดและอาชญากรรมในเขตจังหวัดเพชรบูรณ์	- จัดกิจกรรมการฝึกอบรมและจัดซื้อวัสดุอุปกรณ์ ฯลฯ - ติดตั้งกล้องโทรทัศน์วงจรปิด (CCTV) บริเวณจุดเสี่ยงต่าง ๆ	๒,๐๐๐,๐๐๐	๒,๐๐๐,๐๐๐	๒,๐๐๐,๐๐๐	ประชาชนในเขตจังหวัดเพชรบูรณ์ปลอดภัยจากปัญหายาเสพติดและอาชญากรรม	กองแผนฯ

รายละเอียดโครงการพัฒนา
แผนพัฒนาสามปีองค์การบริหารส่วนจังหวัดเพชรบูรณ์ (พ.ศ. ๒๕๕๖ - ๒๕๕๘)

๒. ยุทธศาสตร์การพัฒนาด้านการส่งเสริมการศึกษาให้มีคุณภาพและมาตรฐานสากล ส่งเสริมศาสนา วัฒนธรรม ประเพณี การกีฬา นันทนาการ และพัฒนาคุณภาพชีวิต

๒.๖ สนับสนุนและให้การช่วยเหลือ สงเคราะห์ผู้ด้อยโอกาส ผู้พิการ เด็ก เยาวชน สตรี ผู้สูงอายุ และผู้ติดเชื้อ

ที่	โครงการ	วัตถุประสงค์	เป้าหมาย (ผลผลิตของโครงการ)	งบประมาณและที่มา			ผลลัพธ์ที่คาดว่าจะได้รับ	หน่วยงานที่รับผิดชอบ
				๒๕๕๖ (บาท)	๒๕๕๗ (บาท)	๒๕๕๘ (บาท)		
๑	โครงการพัฒนาสังคม ส่งเสริมการสังคมสงเคราะห์ การพัฒนาคุณภาพชีวิตของประชาชน เด็กนักเรียน เยาวชน ผู้พิการ สตรี ผู้สูงอายุ และผู้ด้อยโอกาส	เพื่อให้ประชาชน เด็กนักเรียน เยาวชน ผู้พิการ สตรี ผู้สูงอายุ และผู้ด้อยโอกาสอื่น ๆ มีคุณภาพชีวิตที่ดี	ประชาชน เด็กนักเรียน เยาวชน ผู้พิการ สตรี ผู้สูงอายุ และผู้ด้อยโอกาสในจังหวัดเพชรบูรณ์	๒,๗๐๐,๐๐๐	๒,๐๐๐,๐๐๐	๒,๐๐๐,๐๐๐	ประชาชน เด็กนักเรียน เยาวชน ผู้พิการ สตรี ผู้สูงอายุ และผู้ด้อยโอกาสในจังหวัดเพชรบูรณ์ มีคุณภาพชีวิตที่ดีขึ้น	สำนักปลัดฯ
๒	โครงการช่วยเหลือผู้ยากจนในเขตจังหวัดเพชรบูรณ์	เพื่อเป็นการช่วยเหลือและบรรเทาความเดือดร้อนแก่ประชาชนผู้ยากจน	กิจกรรมแก้ไขปัญหาความยากจน, สร้าง/ซ่อมแซมบ้านพักที่อยู่อาศัย, และกิจกรรมที่เกี่ยวข้อง ๆ	๑,๐๐๐,๐๐๐	๑,๐๐๐,๐๐๐	๑,๐๐๐,๐๐๐	ประชาชนผู้ยากจนได้รับการบรรเทาความเดือดร้อน	สำนักปลัดฯ
๓	โครงการสงเคราะห์ผู้พิการในเขตจังหวัดเพชรบูรณ์	เพื่อช่วยเหลือผู้พิการในจังหวัดเพชรบูรณ์ให้มีคุณภาพชีวิตที่ดี	จัดซื้อรถสามล้อมือโยกให้กับผู้พิการในเขตจังหวัดเพชรบูรณ์	๗๘๐,๐๐๐	๗๘๐,๐๐๐	๗๘๐,๐๐๐	ผู้พิการในจังหวัดเพชรบูรณ์ได้รับการดูแล มีคุณภาพชีวิตที่ดีขึ้น	สำนักปลัดฯ

รายละเอียดโครงการพัฒนา
แผนพัฒนาสามปีองค์การบริหารส่วนจังหวัดเพชรบูรณ์ (พ.ศ. ๒๕๕๖ - ๒๕๕๘)

๒. ยุทธศาสตร์การพัฒนาด้านการส่งเสริมการศึกษาให้มีคุณภาพและมาตรฐานสากล ส่งเสริมศาสนา วัฒนธรรม ประเพณี การกีฬา นันทนาการ และพัฒนาคุณภาพชีวิต

๒.๖ สนับสนุนและให้การช่วยเหลือ สงเคราะห์ผู้ด้อยโอกาส ผู้พิการ เด็ก เยาวชน สตรี ผู้สูงอายุ และผู้ติดเชื้อ

ที่	โครงการ	วัตถุประสงค์	เป้าหมาย (ผลผลิตของโครงการ)	งบประมาณและที่มา			ผลลัพธ์ที่คาดว่าจะได้รับ	หน่วยงานที่รับผิดชอบ
				๒๕๕๖ (บาท)	๒๕๕๗ (บาท)	๒๕๕๘ (บาท)		
๔	โครงการช่วยเหลือบรรเทาความเดือดร้อนของประชาชนจากสาธารณภัย	เพื่อเป็นการช่วยเหลือและบรรเทาความเดือดร้อนแก่ประชาชนที่ประสบภัยต่าง ๆ เช่น อุทกภัย, วัตภัย, ภัยแล้ง, ภัยหนาว ฯลฯ	จัดหาอุปกรณ์ในการช่วยเหลือและบรรเทาความเดือดร้อน เช่น ถูยั้งชีพ ผ้าห่มกันหนาว ฯลฯ	๑,๐๐๐,๐๐๐	๑,๐๐๐,๐๐๐	๑,๐๐๐,๐๐๐	ประชาชนผู้ประสบภัยได้รับการบรรเทาความเดือดร้อนในเบื้องต้น	กองช่าง
๕	โครงการป้องกันและลดอุบัติเหตุทางถนน	เพื่อเป็นการป้องกันและแก้ไขอุบัติเหตุจราจรในช่วงเทศกาลสำคัญ เช่น ปีใหม่ สงกรานต์ ฯลฯ	-กิจกรรมรณรงค์ป้องกันอุบัติเหตุ -การประชาสัมพันธ์ แผ่นพับ ฯลฯ -จัดศูนย์บริการในช่วงเทศกาลและที่เกี่ยวข้อง ฯลฯ	๑,๐๐๐,๐๐๐	๑,๐๐๐,๐๐๐	๑,๐๐๐,๐๐๐	ปัญหาอุบัติเหตุทางถนนหรือการจราจรต่าง ๆ ในจังหวัดเพชรบูรณ์ลดลง	กองช่าง

รายละเอียดโครงการพัฒนา
แผนพัฒนาสามปีองค์การบริหารส่วนจังหวัดเพชรบูรณ์ (พ.ศ. ๒๕๕๖ - ๒๕๕๘)

๓. ยุทธศาสตร์การพัฒนาด้านเศรษฐกิจ อุตสาหกรรม การเกษตร และการท่องเที่ยว

๓.๑ ส่งเสริมและสนับสนุนด้านการเกษตร การพัฒนาผลผลิต เพิ่มคุณภาพ ผลิตผลทางการเกษตร และสร้างมูลค่าเพิ่มทางการเกษตร

ที่	โครงการ	วัตถุประสงค์	เป้าหมาย (ผลผลิตของโครงการ)	งบประมาณและที่มา			ผลลัพธ์ที่คาดว่าจะได้รับ	หน่วยงานที่รับผิดชอบ
				๒๕๕๖ (บาท)	๒๕๕๗ (บาท)	๒๕๕๘ (บาท)		
๑	โครงการส่งเสริมอาชีพเกษตรกรในเขตจังหวัดเพชรบูรณ์	เพื่ออบรมส่งเสริมความรู้เกี่ยวกับการพัฒนาผลผลิต การเพิ่มผลผลิตและคุณภาพ	- จัดกิจกรรมอบรมฯ กลุ่มเกษตรกรในเขตจังหวัดเพชรบูรณ์ - ก่อสร้างศูนย์ถ่ายทอดเทคโนโลยีฯ และอื่น ๆ ที่เกี่ยวข้อง	๑,๕๐๐,๐๐๐	๑,๕๐๐,๐๐๐	๑,๕๐๐,๐๐๐	กลุ่มเกษตรกรในจังหวัดเพชรบูรณ์มีความรู้ในการพัฒนาและการเพิ่มคุณภาพผลผลิตต่าง ๆ	สำนักปลัดฯ
๒	โครงการส่งเสริมการผลิตข้าวคุณภาพดี	เพื่อส่งเสริมให้เกษตรกรผลิตข้าวที่มีคุณภาพ มีราคาสูงขึ้น	- จัดซื้อพันธุ์ข้าว และปุ๋ย ฯลฯ - จัดกิจกรรมอบรมให้ความรู้ ฯลฯ	๑,๐๐๐,๐๐๐	๑,๐๐๐,๐๐๐	๑,๐๐๐,๐๐๐	เกษตรกรผลิตข้าวที่มีคุณภาพดี เป็นที่ต้องการ	สำนักปลัดฯ
๓	โครงการส่งเสริมการผลิตปุ๋ยอินทรีย์และชีวภาพของจังหวัดเพชรบูรณ์	เพื่อลดสารเคมีในภาคการเกษตรและรณรงค์รักษาสิ่งแวดล้อม	ก่อสร้างบ่อหมักขยะสิ่งปฏิกูล และมูลสัตว์, เครื่องผลิตปุ๋ย, ฯลฯ	๑,๐๐๐,๐๐๐	๑,๐๐๐,๐๐๐	๑,๐๐๐,๐๐๐	สารเคมีในจังหวัดเพชรบูรณ์ลดลง และสิ่งแวดล้อมได้รับการดูแลรักษาดีขึ้น	สำนักปลัดฯ
๔	โครงการพัฒนาพลังงานทดแทนจากพืชและวัสดุเหลือใช้ของจังหวัดเพชรบูรณ์	เพื่อส่งเสริมการใช้พลังงานทดแทน และอนุรักษ์ธรรมชาติและสิ่งแวดล้อม	ปลูกพืชพลังงาน, ก่อสร้างเครื่องแปรรูปพลังงานฯต่าง ๆ ฯลฯ	๒๐๐,๐๐๐	๒๐๐,๐๐๐	๒๐๐,๐๐๐	จังหวัดเพชรบูรณ์มีการพัฒนาการใช้พลังงานทดแทน	สำนักปลัดฯ

รายละเอียดโครงการพัฒนา
แผนพัฒนาสามปีองค์การบริหารส่วนจังหวัดเพชรบูรณ์ (พ.ศ. ๒๕๕๖ - ๒๕๕๘)

๓. ยุทธศาสตร์การพัฒนาด้านเศรษฐกิจ อุตสาหกรรม การเกษตร และการท่องเที่ยว

๓.๑ ส่งเสริมและสนับสนุนด้านการเกษตร การพัฒนาผลผลิต เพิ่มคุณภาพ ผลิตผลทางการเกษตร และสร้างมูลค่าเพิ่มทางการเกษตร

ที่	โครงการ	วัตถุประสงค์	เป้าหมาย (ผลผลิตของโครงการ)	งบประมาณและที่มา			ผลลัพธ์ที่คาดว่าจะได้รับ	หน่วยงานที่รับผิดชอบ
				๒๕๕๖ (บาท)	๒๕๕๗ (บาท)	๒๕๕๘ (บาท)		
๕	โครงการส่งเสริมการปลูกพืชปลอดสารพิษ	เพื่อลดสารเคมีในภาคการเกษตรและรณรงค์รักษาสิ่งแวดล้อม	อบรมให้ความรู้แก่เกษตรกรในการปลูกพืชปลอดสารพิษ	๒๐๐,๐๐๐	๒๐๐,๐๐๐	๒๐๐,๐๐๐	สารเคมีในจังหวัดเพชรบูรณ์ลดลง และสิ่งแวดล้อมได้รับการดูแลรักษาดีขึ้น	สำนักปลัดฯ
๖	โครงการป้องกันและกำจัดโรคและศัตรูพืชโดยชีววิธี	เพื่ออบรมให้ความรู้ในการป้องกันและกำจัดโรคด้วยเชื้อรา และลดสารเคมีในภาคการเกษตร	อบรมให้ความรู้แก่เกษตรกรในการปลูกพืชปลอดสารพิษ	๒๐๐,๐๐๐	๒๐๐,๐๐๐	๒๐๐,๐๐๐	สารเคมีในจังหวัดเพชรบูรณ์ลดลง และสิ่งแวดล้อมได้รับการดูแลรักษาดีขึ้น	สำนักปลัดฯ
๗	โครงการปลูกไผ่ล้มแล้ง	เพื่อส่งเสริมอาชีพให้แก่เกษตรกรหลังฤดูเก็บเกี่ยวตลอดจนเพิ่มรายได้	- อบรมให้ความรู้แก่เกษตรกรในการปลูกไผ่ล้มแล้ง - สนับสนุนพันธุ์ไผ่	๒๐๐,๐๐๐	๒๐๐,๐๐๐	๒๐๐,๐๐๐	เกษตรกรในจังหวัดมีอาชีพเสริมและมีรายได้เพิ่มขึ้น	สำนักปลัดฯ
๘	โครงการก่อสร้างลานตากพืชผลทางการเกษตรของจังหวัดเพชรบูรณ์	เพื่อใช้สำหรับตากพืชผลทางการเกษตรแก่ประชาชนในจังหวัดเพชรบูรณ์	ลานตากพืชผลทางการเกษตร	-	-	๑,๐๐๐,๐๐๐	ประชาชนมีสถานที่สำหรับตากผลผลิตทางการเกษตร	สำนักปลัดฯ

รายละเอียดโครงการพัฒนา
แผนพัฒนาสามปีองค์การบริหารส่วนจังหวัดเพชรบูรณ์ (พ.ศ. ๒๕๕๖ - ๒๕๕๘)

๓. ยุทธศาสตร์การพัฒนาด้านเศรษฐกิจ อุตสาหกรรม การเกษตร และการท่องเที่ยว

๓.๑ ส่งเสริมและสนับสนุนด้านการเกษตร การพัฒนาผลผลิต เพิ่มคุณภาพ ผลิตผลทางการเกษตร และสร้างมูลค่าเพิ่มทางการเกษตร

ที่	โครงการ	วัตถุประสงค์	เป้าหมาย (ผลผลิตของโครงการ)	งบประมาณและที่มา			ผลลัพธ์ที่คาดว่าจะได้รับ	หน่วยงานที่รับผิดชอบ
				๒๕๕๖ (บาท)	๒๕๕๗ (บาท)	๒๕๕๘ (บาท)		
๙	โครงการก่อสร้างโรงสีชุมชน ในเขตจังหวัดเพชรบูรณ์	เพื่อใช้สำหรับแปรรูป ผลผลิตทางการเกษตรแก่ ประชาชน	โรงสีชุมชน	-	๑,๐๐๐,๐๐๐	๑,๐๐๐,๐๐๐	ประชาชนมีสถานที่ สำหรับแปรรูปผลผลิต ทางการเกษตร	สำนักปลัดฯ
๑๐	โครงการก่อสร้างห้องเย็น เก็บรักษาผลผลิตทางการเกษตร	เพื่อใช้เก็บรักษาผลผลิต ทางการเกษตร และแก้ไข ปัญหาราคาตกต่ำให้แก่ เกษตรกรในจังหวัด เพชรบูรณ์	ก่อสร้างห้องเย็น จำนวน ๑ แห่ง	-	๕,๐๐๐,๐๐๐	-	ประชาชนมีสถานที่ สำหรับเก็บรักษาผลผลิต ทางการเกษตร	สำนักปลัดฯ

รายละเอียดโครงการพัฒนา
แผนพัฒนาสามปีองค์การบริหารส่วนจังหวัดเพชรบูรณ์ (พ.ศ. ๒๕๕๖ - ๒๕๕๘)

๓. ยุทธศาสตร์การพัฒนาด้านเศรษฐกิจ อุตสาหกรรม การเกษตร และการท่องเที่ยว

๓.๒ ส่งเสริมและสนับสนุนกิจกรรมการอบรมให้ความรู้และวัสดุอุปกรณ์ในการประกอบอาชีพ

ที่	โครงการ	วัตถุประสงค์	เป้าหมาย (ผลผลิตของโครงการ)	งบประมาณและที่มา			ผลลัพธ์ที่คาดว่าจะได้รับ	หน่วยงานที่รับผิดชอบ
				๒๕๕๖ (บาท)	๒๕๕๗ (บาท)	๒๕๕๘ (บาท)		
๑	โครงการพัฒนาและส่งเสริม นวัตกรรมและภูมิปัญญาท้องถิ่น	เพื่ออบรมสัมมนาให้ความรู้ แก่กลุ่มเครือข่ายหนึ่งตำบล หนึ่งผลิตภัณฑ์และกลุ่ม พัฒนาอาชีพต่าง ๆ	กิจกรรมอบรมฯ กลุ่มองค์กรต่าง ๆ ในจังหวัดเพชรบูรณ์	๑,๐๐๐,๐๐๐	๑,๐๐๐,๐๐๐	๑,๐๐๐,๐๐๐	กลุ่มหนึ่งตำบล หนึ่งผลิตภัณฑ์ และกลุ่ม อาชีพต่าง ๆ มีความรู้ มีอาชีพและมีรายได้ เพิ่มขึ้น	สำนักปลัดฯ
๒	โครงการส่งเสริมอาชีพให้กับ ประชาชนในเขตจังหวัด เพชรบูรณ์	เพื่ออบรมสัมมนาให้ความรู้ แก่ประชาชนในเขตจังหวัด เพชรบูรณ์	จัดกิจกรรมอบรมสัมมนา และจัดซื้อ วัสดุอุปกรณ์ให้กับประชาชนในเขต จังหวัดเพชรบูรณ์	๒,๐๐๐,๐๐๐	๒,๐๐๐,๐๐๐	๒,๐๐๐,๐๐๐	ประชาชนมีความรู้ ในการประกอบอาชีพและ มีรายได้เพิ่มขึ้น	สำนักปลัดฯ
๓	โครงการเพิ่มศักยภาพวิสาหกิจ ชุมชนจังหวัดเพชรบูรณ์	เพื่ออบรมสัมมนาให้ความรู้ แก่กลุ่มวิสาหกิจชุมชน ในจังหวัดเพชรบูรณ์	กิจกรรมอบรมฯ กลุ่มวิสาหกิจชุมชน ในจังหวัดเพชรบูรณ์	๑,๐๐๐,๐๐๐	๑,๐๐๐,๐๐๐	๑,๐๐๐,๐๐๐	กลุ่มวิสาหกิจชุมชน มีความรู้ อาชีพและ มีรายได้เพิ่มขึ้น	สำนักปลัดฯ
๔	โครงการขับเคลื่อนการ ดำเนินงานตามแนวพระราชดำริ ปรัชญาเศรษฐกิจพอเพียง จังหวัดเพชรบูรณ์	เพื่ออบรมสัมมนา และ ศึกษาดูงาน แก่กลุ่มองค์กร ต่าง ๆ ในจังหวัดเพชรบูรณ์	กลุ่มองค์กรต่าง ๆ ในจังหวัดเพชรบูรณ์	๑,๐๐๐,๐๐๐	๑,๐๐๐,๐๐๐	๑,๐๐๐,๐๐๐	กลุ่มองค์กรต่าง ๆ มีความรู้ความเข้าใจ ในแนวทางพระราชดำริ เศรษฐกิจพอเพียง	กองแผนฯ

รายละเอียดโครงการพัฒนา
แผนพัฒนาสามปีองค์การบริหารส่วนจังหวัดเพชรบูรณ์ (พ.ศ. ๒๕๕๖ - ๒๕๕๘)

๓. ยุทธศาสตร์การพัฒนาด้านเศรษฐกิจ อุตสาหกรรม การเกษตร และการท่องเที่ยว

๓.๓ ส่งเสริมและสนับสนุนการท่องเที่ยวอย่างยั่งยืน

ที่	โครงการ	วัตถุประสงค์	เป้าหมาย (ผลผลิตของโครงการ)	งบประมาณและที่มา			ผลลัพธ์ที่คาดว่าจะได้รับ	หน่วยงานที่รับผิดชอบ
				๒๕๕๖ (บาท)	๒๕๕๗ (บาท)	๒๕๕๘ (บาท)		
๑	โครงการส่งเสริมการท่องเที่ยวจังหวัดเพชรบูรณ์	เพื่อประชาสัมพันธ์และส่งเสริมการท่องเที่ยวในจังหวัดเพชรบูรณ์	-จัดกิจกรรมส่งเสริมการท่องเที่ยวต่าง ๆ เช่น เดิน วิ่ง มินิ-ฮาร์ฟ -มาราธอน ตามหาแมงกระพรุนน้ำจืด ตะวันบานบนภูสระแก้วที่บึงสามพัน -จัดทำหนังสือคู่มือการท่องเที่ยว -จัดทำป้ายและสื่อประชาสัมพันธ์ -ปรับปรุงไฟฟ้าแสงสว่าง ป้ายต้อนรับนักท่องเที่ยว ฯลฯ	๒,๖๐๐,๐๐๐	๒,๕๐๐,๐๐๐	๒,๕๐๐,๐๐๐	นักท่องเที่ยวได้รับการบริการที่สะดวกและประทับใจ	สำนักปลัดฯ
๒	โครงการก่อสร้างเส้นทางเข้าสู่แหล่งท่องเที่ยวทางโบราณสถานหอยล้านปี ต.โคกปรัง อ.วิเชียรบุรี จ.เพชรบูรณ์	เพื่อเป็นการส่งเสริมการท่องเที่ยวในเขตจังหวัดเพชรบูรณ์	-เสริมผิวจราจรลาดยางแอสฟัลท์ติก ระยะทางรวม ๖,๑๐๐ เมตร -ก่อสร้างสะพานคอนกรีต กว้าง ๗.๐๐ เมตร ยาว ๒๔ เมตร -ปรับปรุงภูมิทัศน์สุสานหอย ฯลฯ	๒๐,๐๐๐,๐๐๐ (งบประมาณจากหน่วยงานอื่น)	-	-	แหล่งท่องเที่ยวได้รับการปรับปรุงพัฒนาให้มีสภาพที่เหมาะสมสวยงาม และมีเส้นทางสัญจรไปมาสะดวก รวดเร็ว และปลอดภัย	สำนักปลัดฯ

รายละเอียดโครงการพัฒนา
แผนพัฒนาสามปีองค์การบริหารส่วนจังหวัดเพชรบูรณ์ (พ.ศ. ๒๕๕๖ - ๒๕๕๘)

๓. ยุทธศาสตร์การพัฒนาด้านเศรษฐกิจ อุตสาหกรรม การเกษตร และการท่องเที่ยว

๓.๓ ส่งเสริมและสนับสนุนการท่องเที่ยวอย่างยั่งยืน

ที่	โครงการ	วัตถุประสงค์	เป้าหมาย (ผลผลิตของโครงการ)	งบประมาณและที่มา			ผลลัพธ์ที่คาดว่าจะได้รับ	หน่วยงานที่รับผิดชอบ
				๒๕๕๖ (บาท)	๒๕๕๗ (บาท)	๒๕๕๘ (บาท)		
๓	โครงการพัฒนาแหล่งท่องเที่ยว ภูทับเบิกและน้ำเพียงดิน อ.หล่มเก่า จ.เพชรบูรณ์	เพื่อเป็นการส่งเสริม การท่องเที่ยวในเขตจังหวัด เพชรบูรณ์	-ปรับปรุงแหล่งท่องเที่ยวจุดชมวิ บ้านน้ำเพียงดิน ต.บ้านเนิน -ปรับปรุงแหล่งท่องเที่ยวจุดชมวิ ทางเข้าบ้านทับเบิก ต.วังบาล ฯลฯ	๒๖,๐๐๐,๐๐๐ (งบประมาณจาก หน่วยงานอื่น)	-	-	แหล่งท่องเที่ยวได้รับการ ปรับปรุงพัฒนาให้มี สภาพที่เหมาะสมสวยงาม	สำนักปลัดฯ
๔	โครงการพัฒนาภูเขาหิน ปะการัง (Stone Forest) นครชุมนึ่งเมืองไทย ต.ซับพุทรา อ.ชนแดน จ.เพชรบูรณ์	เพื่อเป็นการส่งเสริม การท่องเที่ยวในเขตจังหวัด เพชรบูรณ์	-ก่อสร้างถนนคสล.ทางเข้าโครงการ ระยะทาง ๑,๒๑๐ เมตร -ก่อสร้างจุดบริการนักท่องเที่ยว และปรับปรุงภูมิทัศน์บริเวณ ภูเขาหินปะการัง ฯลฯ	๖,๐๐๐,๐๐๐ (งบประมาณจาก หน่วยงานอื่น)	-	-	แหล่งท่องเที่ยวได้รับการ ปรับปรุงพัฒนาให้มี สภาพที่เหมาะสมสวยงาม และมีเส้นทางสัญจรไปมา สะดวก รวดเร็ว และ ปลอดภัย	สำนักปลัดฯ

รายละเอียดโครงการพัฒนา
แผนพัฒนาสามปีองค์การบริหารส่วนจังหวัดเพชรบูรณ์ (พ.ศ. ๒๕๕๖ - ๒๕๕๘)

๓. ยุทธศาสตร์การพัฒนาด้านเศรษฐกิจ อุตสาหกรรม การเกษตร และการท่องเที่ยว

๓.๓ ส่งเสริมและสนับสนุนการท่องเที่ยวอย่างยั่งยืน

ที่	โครงการ	วัตถุประสงค์	เป้าหมาย (ผลผลิตของโครงการ)	งบประมาณและที่มา			ผลลัพธ์ที่คาดว่าจะได้รับ	หน่วยงานที่รับผิดชอบ	
				๒๕๕๖ (บาท)	๒๕๕๗ (บาท)	๒๕๕๘ (บาท)			
๕	โครงการอบรมมัคคุเทศก์ชุมชนท้องถิ่น	เพื่อแนะนำประชาสัมพันธ์แหล่งท่องเที่ยวในเขตพื้นที่ท้องถิ่นของตน และเรียนรู้วัฒนธรรมร่วมกันระหว่างชุมชนและนักท่องเที่ยว	อบรมมัคคุเทศก์ชุมชนท้องถิ่นจากประชาชน เยาวชน และยุวชนในเขตจังหวัดเพชรบูรณ์	๑๐๐,๐๐๐	๑๐๐,๐๐๐	๑๐๐,๐๐๐	จังหวัดเพชรบูรณ์ได้มีการประชาสัมพันธ์ด้านการท่องเที่ยว และนักท่องเที่ยวเพิ่มมากขึ้น ประชาชนมีรายได้เพิ่มขึ้น	สำนักปลัดฯ	
๖	โครงการปรับปรุงภูมิทัศน์สถานที่และแหล่งท่องเที่ยว	เพื่อปรับปรุงและพัฒนาแหล่งท่องเที่ยวให้มีสภาพที่เหมาะสม และน่าสนใจแก่นักท่องเที่ยว	สถานที่และแหล่งท่องเที่ยว ดังนี้ ๑. ปรับปรุงทางเข้าอุทยานประวัติศาสตร์ศรีเทพ อ.ศรีเทพ จ.เพชรบูรณ์ ๒. ก่อสร้างสวนสาธารณะเฉลิมพระเกียรติ ร.๙ หมู่ที่ ๒ ต.สระกรวด อ.ศรีเทพ จ.เพชรบูรณ์ ๓. ปรับปรุงบึงพรหมยาม และวัดเทพบันดาล ต.สามแยก อ.วิเชียรบุรี จ.เพชรบูรณ์ (ต่อ)		๑,๐๐๐,๐๐๐	๑,๐๐๐,๐๐๐	๑,๐๐๐,๐๐๐	แหล่งท่องเที่ยวได้รับการปรับปรุงพัฒนาให้มีสภาพที่เหมาะสมสวยงาม	สำนักปลัดฯ

รายละเอียดโครงการพัฒนา
แผนพัฒนาสามปีองค์การบริหารส่วนจังหวัดเพชรบูรณ์ (พ.ศ. ๒๕๕๖ - ๒๕๕๘)

๓. ยุทธศาสตร์การพัฒนาด้านเศรษฐกิจ อุตสาหกรรม การเกษตร และการท่องเที่ยว

๓.๓ ส่งเสริมและสนับสนุนการท่องเที่ยวอย่างยั่งยืน

ที่	โครงการ	วัตถุประสงค์	เป้าหมาย (ผลผลิตของโครงการ)	งบประมาณและที่มา			ผลลัพธ์ที่คาดว่าจะได้รับ	หน่วยงานที่รับผิดชอบ
				๒๕๕๖ (บาท)	๒๕๕๗ (บาท)	๒๕๕๘ (บาท)		
			๔. ปรับปรุงสวนป่าดงตะเคียน ต.บ่อไร่ อ.วิเชียรบุรี จ.เพชรบูรณ์ เทพบันดล ต.สามแยก อ.วิเชียรบุรี จ.เพชรบูรณ์		๑,๐๐๐,๐๐๐			
			๕. ปรับปรุงสวนป่าดงตะเคียน ต.บ่อไร่ อ.วิเชียรบุรี จ.เพชรบูรณ์		๑,๐๐๐,๐๐๐			
			๖. ปรับปรุงภูมิทัศน์อ่างเก็บน้ำอู่เรือ ต.หนองแจง อ.บึงสามพัน จ.เพชรบูรณ์		๑,๐๐๐,๐๐๐			
			๗. ปรับปรุงภูมิทัศน์บึงสามพัน ต.บึงสามพัน อ.บึงสามพัน จ.เพชรบูรณ์		๑,๐๐๐,๐๐๐			
			๘. ปรับปรุงวัดบรรพตาราม ต.ชัยสมอทอด อ.บึงสามพัน จ.เพชรบูรณ์ (ต่อ)		๑,๐๐๐,๐๐๐			

รายละเอียดโครงการพัฒนา
แผนพัฒนาสามปีองค์การบริหารส่วนจังหวัดเพชรบูรณ์ (พ.ศ. ๒๕๕๖ - ๒๕๕๘)

๓. ยุทธศาสตร์การพัฒนาด้านเศรษฐกิจ อุตสาหกรรม การเกษตร และการท่องเที่ยว

๓.๓ ส่งเสริมและสนับสนุนการท่องเที่ยวอย่างยั่งยืน

ที่	โครงการ	วัตถุประสงค์	เป้าหมาย (ผลผลิตของโครงการ)	งบประมาณและที่มา			ผลลัพธ์ที่คาดว่าจะได้รับ	หน่วยงานที่รับผิดชอบ
				๒๕๕๖ (บาท)	๒๕๕๗ (บาท)	๒๕๕๘ (บาท)		
			๙. ปรับปรุงภูมิทัศน์บึงกันแจม ต.เพชรละคร อ.หนองไผ่ จ.เพชรบูรณ์		๑,๐๐๐,๐๐๐			
			๑๐. ปรับปรุงภูมิทัศน์หนองปรือ ต.เพชรละคร อ.หนองไผ่ จ.เพชรบูรณ์		๑,๐๐๐,๐๐๐			
			๑๑. ปรับปรุงภูมิทัศน์อ่างเก็บน้ำ คลองยาง ต.หนองไผ่ อ.หนองไผ่ จ.เพชรบูรณ์		๑,๐๐๐,๐๐๐			
			๑๒. ปรับปรุงภูมิทัศน์น้ำตกตาดฟ้า, น้ำตกวังเหว ต.ยางงาม อ.หนองไผ่ จ.เพชรบูรณ์		๑,๐๐๐,๐๐๐			
			๑๓. ปรับปรุงภูมิทัศน์น้ำตกวังยายดง น้ำตกซับตะเคียน ถ้ำหอม/ถ้ำแก้ว ต.ท่าดัวง อ.หนองไผ่ จ.เพชรบูรณ์ (ต่อ)		๑,๐๐๐,๐๐๐			

รายละเอียดโครงการพัฒนา
แผนพัฒนาสามปีองค์การบริหารส่วนจังหวัดเพชรบูรณ์ (พ.ศ. ๒๕๕๖ - ๒๕๕๘)

๓. ยุทธศาสตร์การพัฒนาด้านเศรษฐกิจ อุตสาหกรรม การเกษตร และการท่องเที่ยว

๓.๓ ส่งเสริมและสนับสนุนการท่องเที่ยวอย่างยั่งยืน

ที่	โครงการ	วัตถุประสงค์	เป้าหมาย (ผลผลิตของโครงการ)	งบประมาณและที่มา			ผลลัพธ์ที่คาดว่าจะได้รับ	หน่วยงานที่รับผิดชอบ
				๒๕๕๖ (บาท)	๒๕๕๗ (บาท)	๒๕๕๘ (บาท)		
			๑๔. ปรับปรุงภูมิทัศน์ถ้ำเขาคณา หมู่ที่ ๕ ต.ศาลาลาย อ.ชนแดน จ.เพชรบูรณ์		๗๐๐,๐๐๐			
			๑๕. ปรับปรุงภูมิทัศน์วัดกุฎิพระ หมู่ที่ ๔ ต.ท่าข้าม อ.ชนแดน จ.เพชรบูรณ์		๕๐๐,๐๐๐			
			สถานที่และแหล่งท่องเที่ยว ดังนี้					
			๑๖. ปรับปรุงเส้นทางเข้าถ้ำลับแล หมู่ที่ ๑ ต.ท่าข้าม อ.ชนแดน จ.เพชรบูรณ์		๗๐๐,๐๐๐			
			๑๗. ปรับปรุงภูมิทัศน์น้ำตก วังวนแสนสุข หมู่ที่ ๖ ต.ชนแดน อ.ชนแดน จ.เพชรบูรณ์		๕๐๐,๐๐๐			
			๑๘. ปรับปรุงภูมิทัศน์ถ้ำผาทอง หมู่ที่ ๘ ต.พุทไธยา อ.ชนแดน จ.เพชรบูรณ์ (ต่อ)		๑,๐๐๐,๐๐๐			

รายละเอียดโครงการพัฒนา
แผนพัฒนาสามปีองค์การบริหารส่วนจังหวัดเพชรบูรณ์ (พ.ศ. ๒๕๕๖ - ๒๕๕๘)

๓. ยุทธศาสตร์การพัฒนาด้านเศรษฐกิจ อุตสาหกรรม การเกษตร และการท่องเที่ยว

๓.๓ ส่งเสริมและสนับสนุนการท่องเที่ยวอย่างยั่งยืน

ที่	โครงการ	วัตถุประสงค์	เป้าหมาย (ผลผลิตของโครงการ)	งบประมาณและที่มา			ผลลัพธ์ที่คาดว่าจะได้รับ	หน่วยงานที่รับผิดชอบ
				๒๕๕๖ (บาท)	๒๕๕๗ (บาท)	๒๕๕๘ (บาท)		
			๑๙. ปรับปรุงภูมิทัศน์น้ำตก แสนสมบูรณ์ ต.พุทธรบาท อ.ชนแดน จ.เพชรบูรณ์		๕๐๐,๐๐๐			
			๒๐.ปรับปรุงภูมิทัศน์สวนสุขภาพ หมู่ที่ ๓ ต.สีกหลง อ.หล่มสัก จ.เพชรบูรณ์		๑,๐๐๐,๐๐๐			
			๒๑.ปรับปรุงภูมิทัศน์สวนสาธารณะ หน้าวัดศรีมงคล, หน้าวัดไพโรสถ์, สวนสุขภาพดงตาล, เกาะกลางถนน ในเขตเทศบาลเมืองหล่มสัก		๑,๐๐๐,๐๐๐			
			๒๒.ปรับปรุงภูมิทัศน์ภูน้ำน้อย ต.ท่าอิบุญ อ.หล่มสัก จ.เพชรบูรณ์		๕๐๐,๐๐๐			
			๒๓.ปรับปรุงภูมิทัศน์สวนสุขภาพ หนองแค หมู่ที่ ๑ ต.วัดป่า อ.หล่มสัก จ.เพชรบูรณ์ (ต่อ)		๕๐๐,๐๐๐			

รายละเอียดโครงการพัฒนา
แผนพัฒนาสามปีองค์การบริหารส่วนจังหวัดเพชรบูรณ์ (พ.ศ. ๒๕๕๖ - ๒๕๕๘)

๓. ยุทธศาสตร์การพัฒนาด้านเศรษฐกิจ อุตสาหกรรม การเกษตร และการท่องเที่ยว

๓.๓ ส่งเสริมและสนับสนุนการท่องเที่ยวอย่างยั่งยืน

ที่	โครงการ	วัตถุประสงค์	เป้าหมาย (ผลผลิตของโครงการ)	งบประมาณและที่มา			ผลลัพธ์ที่คาดว่าจะได้รับ	หน่วยงานที่รับผิดชอบ
				๒๕๕๖ (บาท)	๒๕๕๗ (บาท)	๒๕๕๘ (บาท)		
			๒๔.ปรับปรุงสถานที่เพื่อการอนุรักษ์ ทางประวัติศาสตร์ในเขต ต.บ้านดู่ อ.หล่มสัก จ.เพชรบูรณ์		๕๐๐,๐๐๐			
			๒๕.ปรับปรุงภูมิทัศน์หนองโคม ต.หนองสว่าง อ.หล่มสัก จ.เพชรบูรณ์		๑,๐๐๐,๐๐๐			
			๒๖.ปรับปรุงภูมิทัศน์วัดโพธิ์ชัย และซุ้มกลอง หมู่ที่ ๑ ต.บ้านหวาย อ.หล่มสัก จ.เพชรบูรณ์		๑๐๐,๐๐๐			
			๒๗.ปรับปรุงศูนย์ท่องเที่ยว เชิงเกษตร หมู่ที่ ๑, เขื่อนนิเวศน์ หมู่ที่ ๕ ต.สะเดาะพง อ.เขาค้อ จ.เพชรบูรณ์		๑,๐๐๐,๐๐๐			
			๒๘.ปรับปรุงภูมิทัศน์ศูนย์พัฒนา ศาสนา หมู่ที่ ๔ ต.แคมป์สน อ.เขาค้อ จ.เพชรบูรณ์ (ต่อ)		๑,๐๐๐,๐๐๐			

รายละเอียดโครงการพัฒนา
แผนพัฒนาสามปีองค์การบริหารส่วนจังหวัดเพชรบูรณ์ (พ.ศ. ๒๕๕๖ - ๒๕๕๘)

๓. ยุทธศาสตร์การพัฒนาด้านเศรษฐกิจ อุตสาหกรรม การเกษตร และการท่องเที่ยว

๓.๓ ส่งเสริมและสนับสนุนการท่องเที่ยวอย่างยั่งยืน

ที่	โครงการ	วัตถุประสงค์	เป้าหมาย (ผลผลิตของโครงการ)	งบประมาณและที่มา			ผลลัพธ์ที่คาดว่าจะได้รับ	หน่วยงานที่รับผิดชอบ
				๒๕๕๖ (บาท)	๒๕๕๗ (บาท)	๒๕๕๘ (บาท)		
			๒๙.ปรับปรุงภูมิทัศน์น้ำตกวังด้อม หมู่ที่ ๖ ต.แคมป์สน อ.เขาค้อ จ.เพชรบูรณ์		๑,๐๐๐,๐๐๐			
			๓๐. ปรับปรุงเส้นทางเข้าแหล่งท่องเที่ยว หมู่ที่ ๗ ต.ทุ่งสมอ อ.เขาค้อ จ.เพชรบูรณ์		๑,๐๐๐,๐๐๐			
			๓๑.ปรับปรุงเส้นทางเข้าผาสวรรค์ ต.วังกว้าง อ.น้ำหนาว จ.เพชรบูรณ์		๑,๐๐๐,๐๐๐			
			๓๒.ปรับปรุงเส้นทางไปน้ำตกค้างคาว ต.วังกว้าง อ.น้ำหนาว จ.เพชรบูรณ์		๑,๐๐๐,๐๐๐			
			๓๓.ปรับปรุงเส้นทางไปน้ำตกห้วยหอย ต.วังกว้าง อ.น้ำหนาว จ.เพชรบูรณ์		๑,๐๐๐,๐๐๐			
			๓๔.ปรับปรุงภูมิทัศน์น้ำตกตาดใหญ่ น้ำตกตาดหมอก, น้ำตกตาดสาม, น้ำตกห้วยภูฮี้, วัดห้วยสนามทราย ต.โคกมน อ.น้ำหนาว จ.เพชรบูรณ์ (ต่อ)		๑,๐๐๐,๐๐๐			

รายละเอียดโครงการพัฒนา
แผนพัฒนาสามปีองค์การบริหารส่วนจังหวัดเพชรบูรณ์ (พ.ศ. ๒๕๕๖ - ๒๕๕๘)

๓. ยุทธศาสตร์การพัฒนาด้านเศรษฐกิจ อุตสาหกรรม การเกษตร และการท่องเที่ยว

๓.๓ ส่งเสริมและสนับสนุนการท่องเที่ยวอย่างยั่งยืน

ที่	โครงการ	วัตถุประสงค์	เป้าหมาย (ผลผลิตของโครงการ)	งบประมาณและที่มา			ผลลัพธ์ที่คาดว่าจะได้รับ	หน่วยงานที่รับผิดชอบ
				๒๕๕๖ (บาท)	๒๕๕๗ (บาท)	๒๕๕๘ (บาท)		
			๓๕.ปรับปรุงแหล่งท่องเที่ยว รอยไดโนเสาร์, น้ำตกพรานบา หมู่ที่ ๕ ต.น้ำหนาว จ.เพชรบูรณ์		๑,๐๐๐,๐๐๐			
			๓๖.ปรับปรุงแหล่งท่องเที่ยวเลยต้น ถ้ำใหญ่น้ำหนาว ต.หลักด่าน อ.น้ำหนาว จ.เพชรบูรณ์		๑,๐๐๐,๐๐๐			
			๓๗.ปรับปรุงแหล่งท่องเที่ยว ถ้ำเขาขาด ต.วังโป่ง อ.วังโป่ง จ.เพชรบูรณ์		๑,๐๐๐,๐๐๐			
			๓๘.ปรับปรุงบันไดขึ้นถ้ำวัดภูเขาทอง ต.วังศาล อ.วังโป่ง จ.เพชรบูรณ์		๑,๐๐๐,๐๐๐			
			๓๙.ก่อสร้างซุ้มประตูต้อนรับ สู่จังหวัดเพชรบูรณ์		๑,๐๐๐,๐๐๐			
			๔๐.ปรับปรุงแหล่งท่องเที่ยวภูทับเบิก ต.วังบาล อ.หล่มเก่า จ.เพชรบูรณ์ (ต่อ)		๑,๐๐๐,๐๐๐			

รายละเอียดโครงการพัฒนา
แผนพัฒนาสามปีองค์การบริหารส่วนจังหวัดเพชรบูรณ์ (พ.ศ. ๒๕๕๖ - ๒๕๕๘)

๓. ยุทธศาสตร์การพัฒนาด้านเศรษฐกิจ อุตสาหกรรม การเกษตร และการท่องเที่ยว

๓.๓ ส่งเสริมและสนับสนุนการท่องเที่ยวอย่างยั่งยืน

ที่	โครงการ	วัตถุประสงค์	เป้าหมาย (ผลผลิตของโครงการ)	งบประมาณและที่มา			ผลลัพธ์ที่คาดว่าจะได้รับ	หน่วยงานที่รับผิดชอบ
				๒๕๕๖ (บาท)	๒๕๕๗ (บาท)	๒๕๕๘ (บาท)		
			๔๑.ก่อสร้างวิหารหลวงปู่เขียน วัดทุ่งเรไร ต.ขอนแก่น อ.เมือง จ.เพชรบูรณ์		๕๐๐,๐๐๐			
			๔๒.พัฒนาอ่างเก็บน้ำห้วยป่าแดง อ่างเก็บน้ำห้วยป่าเลา อ.เมือง จ.เพชรบูรณ์		๑,๐๐๐,๐๐๐			
			๔๓.ปรับปรุงภูมิทัศน์หนองนารี, หนองน่ายิ่ง ต.สะเตียง อ.เมือง จ.เพชรบูรณ์		๑,๐๐๐,๐๐๐			
			๔๔.ปรับปรุงภูมิทัศน์ลำน้ำบัง ต.นายม อ.เมือง จ.เพชรบูรณ์		๑,๐๐๐,๐๐๐			
			๔๕.ปรับปรุงภูมิทัศน์น้ำตกเอราวัณ ต.ตะแบะ อ.เมือง จ.เพชรบูรณ์		๑,๐๐๐,๐๐๐			
			๔๖.ปรับปรุงภูมิทัศน์น้ำตกบ่อเต่า ต.ระวิง อ.เมือง จ.เพชรบูรณ์		๑,๐๐๐,๐๐๐			

รายละเอียดโครงการพัฒนา
แผนพัฒนาสามปีองค์การบริหารส่วนจังหวัดเพชรบูรณ์ (พ.ศ. ๒๕๕๖ - ๒๕๕๘)

๓. ยุทธศาสตร์การพัฒนาด้านเศรษฐกิจ อุตสาหกรรม การเกษตร และการท่องเที่ยว

๓.๓ ส่งเสริมและสนับสนุนการท่องเที่ยวอย่างยั่งยืน

ที่	โครงการ	วัตถุประสงค์	เป้าหมาย (ผลผลิตของโครงการ)	งบประมาณและที่มา			ผลลัพธ์ที่คาดว่าจะได้รับ	หน่วยงานที่รับผิดชอบ
				๒๕๕๖ (บาท)	๒๕๕๗ (บาท)	๒๕๕๘ (บาท)		
๓	โครงการปรับปรุงภูมิทัศน์ ศูนย์วิทยาศาสตร์เพื่อการเรียนรู้ องค์การบริหารส่วนจังหวัด เพชรบูรณ์	เพื่อปรับปรุงและพัฒนา ศูนย์วิทยาศาสตร์เพื่อการเรียนรู้ ให้มีสภาพที่เหมาะสม สวยงาม และปลอดภัย	ปรับปรุงบริเวณภายนอกและภายใน อาคารศูนย์วิทยาศาสตร์เพื่อการเรียนรู้	-	-	๑,๐๐๐,๐๐๐	ศูนย์วิทยาศาสตร์เพื่อการเรียนรู้ ได้รับการพัฒนาให้มีสภาพที่เหมาะสม สวยงาม และปลอดภัย	กองการศึกษาฯ

รายละเอียดโครงการพัฒนา
แผนพัฒนาสามปีองค์การบริหารส่วนจังหวัดเพชรบูรณ์ (พ.ศ. ๒๕๕๖ - ๒๕๕๘)

๓. ยุทธศาสตร์การพัฒนาด้านเศรษฐกิจ อุตสาหกรรม การเกษตร และการท่องเที่ยว

๓.๔ ส่งเสริมการตลาดเพื่อพัฒนาด้านเศรษฐกิจ

ที่	โครงการ	วัตถุประสงค์	เป้าหมาย (ผลผลิตของโครงการ)	งบประมาณและที่มา			ผลลัพธ์ที่คาดว่าจะได้รับ	หน่วยงานที่รับผิดชอบ
				๒๕๕๖ (บาท)	๒๕๕๗ (บาท)	๒๕๕๘ (บาท)		
๑	โครงการโอท็อปสัญจร ในเขตจังหวัดเพชรบูรณ์	เพื่อสนับสนุนด้านเศรษฐกิจ ให้แก่กลุ่มหนึ่งตำบล หนึ่งผลิตภัณฑ์ในจังหวัด เพชรบูรณ์	จัดกิจกรรมแสดงสินค้า ในจังหวัดเพชรบูรณ์	๕๐๐,๐๐๐	๕๐๐,๐๐๐	๑๐๐,๐๐๐	กลุ่มหนึ่งตำบลหนึ่ง ผลิตภัณฑ์ในจังหวัด เพชรบูรณ์ได้มีสถานที่ ในการจำหน่ายสินค้า	สำนักปลัดฯ
๒	โครงการพาณิชย์ทางการเกษตร	เพื่อเพิ่มขีดความสามารถ และพัฒนาศักยภาพในการ ดำเนินการด้านพาณิชย์ ทางการเกษตร	นำผลผลิตพาณิชย์ทางการเกษตร มาเพื่อเผยแพร่ให้กับประชาชน ในเขตจังหวัดเพชรบูรณ์	๓๐๐,๐๐๐	๓๐๐,๐๐๐	๓๐๐,๐๐๐	ประชาชนในเขตจังหวัด เพชรบูรณ์ได้นำผลผลิต ทางการเกษตรมาเผยแพร่	สำนักปลัดฯ
๓	โครงการอนุรักษ์ฟื้นฟูและ พัฒนาตลาดโบราณไทหล่ม	เพื่อพัฒนาให้เป็นศูนย์กลาง ในการจำหน่ายสินค้าต่าง ๆ ให้แก่นักท่องเที่ยว	ปรับปรุงอาคารสถานที่ตลาดโบราณ ไทหล่ม อ.หล่มเก่า จ.เพชรบูรณ์	-	๑,๐๐๐,๐๐๐	-	กลุ่มองค์กรต่าง ๆ ในจังหวัดเพชรบูรณ์ ได้รับการเพิ่มศักยภาพ	สำนักปลัดฯ

รายละเอียดโครงการพัฒนา
แผนพัฒนาสามปีองค์การบริหารส่วนจังหวัดเพชรบูรณ์ (พ.ศ. ๒๕๕๖ - ๒๕๕๘)

๔. ยุทธศาสตร์การพัฒนาด้านการอนุรักษ์ฟื้นฟูทรัพยากรธรรมชาติและสิ่งแวดล้อม

๔.๑ สนับสนุนการอนุรักษ์ฟื้นฟูทรัพยากรธรรมชาติและสิ่งแวดล้อม

ที่	โครงการ	วัตถุประสงค์	เป้าหมาย (ผลผลิตของโครงการ)	งบประมาณและที่มา			ผลลัพธ์ที่คาดว่าจะได้รับ	หน่วยงานที่รับผิดชอบ
				๒๕๕๖ (บาท)	๒๕๕๗ (บาท)	๒๕๕๘ (บาท)		
๑	โครงการฟื้นฟูสภาพป่าไม้ ในจังหวัดเพชรบูรณ์ โดยใช้ ยานพาหนะพิเศษ	เพื่อคืนความสมดุลให้กับ ระบบนิเวศน์ และฟื้นฟูป่า ในเขตอุทยานและพื้นที่ ป่าสงวนในจังหวัดเพชรบูรณ์	ใช้ยานพาหนะพิเศษ(เครื่องบินเล็ก) โปรยเมล็ดพันธุ์ไม้ยืนต้นในเขตพื้นที่ ป่าไม้จังหวัดเพชรบูรณ์	๓๕๐,๐๐๐	๓๕๐,๐๐๐	๓๕๐,๐๐๐	ป่าไม้ในเขตจังหวัด เพชรบูรณ์มีความสมบูรณ์	กองช่าง
๒	โครงการก่อสร้างฝาย ต้นน้ำลำธาร (Check Dam)	เพื่อกักเก็บน้ำไว้ใช้ในการ เกษตร และอุปโภคบริโภค ในฤดูแล้ง	การก่อสร้างและซ่อมแซมฝาย (Check Dam) แบบถาวรและ แบบกึ่งถาวร	๑,๓๐๐,๐๐๐	๑,๓๐๐,๐๐๐	๑,๓๐๐,๐๐๐	ประชาชนมีน้ำไว้ใช้อุปโภค บริโภค และการเกษตร ในฤดูแล้ง	กองช่าง
๓	โครงการอนุรักษ์ฟื้นฟูทรัพยากร ธรรมชาติและสิ่งแวดล้อม จังหวัดเพชรบูรณ์	เพื่อสนับสนุนการอนุรักษ์ ฟื้นฟูทรัพยากรธรรมชาติและ สิ่งแวดล้อม	จัดกิจกรรมการอนุรักษ์ทรัพยากร ธรรมชาติและสิ่งแวดล้อม เช่น การปลูกป่าต้นน้ำลำธาร, ป่าชุมชน ปลูกหญ้าแฝก ฯลฯ	๑,๔๐๐,๐๐๐	๑,๔๐๐,๐๐๐	๑,๔๐๐,๐๐๐	ทรัพยากรธรรมชาติและ สิ่งแวดล้อมในจังหวัด ได้รับการอนุรักษ์	กองช่าง
๔	โครงการก่อสร้างระบบบำบัด น้ำเสียคลองบุษบง ต.ชนแดน อ.ชนแดน จ.เพชรบูรณ์	เพื่อเป็นการรักษา ความสะอาดและระบายน้ำ ให้แก่ประชาชน	ก่อสร้างระบบบำบัดน้ำเสีย จำนวน ๑ แห่ง	-	๒,๐๐๐,๐๐๐	-	สิ่งแวดล้อมในเขตพื้นที่ ของประชาชนได้รับการ ดูแลรักษา	กองช่าง

รายละเอียดโครงการพัฒนา
แผนพัฒนาสามปีองค์การบริหารส่วนจังหวัดเพชรบูรณ์ (พ.ศ. ๒๕๕๖ - ๒๕๕๘)

๔. ยุทธศาสตร์การพัฒนาด้านการอนุรักษ์ฟื้นฟูทรัพยากรธรรมชาติและสิ่งแวดล้อม

๔.๒ สนับสนุนกิจกรรมด้านสร้างจิตสำนึกฯ ในการรักษาสิ่งแวดล้อมทุกองค์กร

ที่	โครงการ	วัตถุประสงค์	เป้าหมาย (ผลผลิตของโครงการ)	งบประมาณและที่มา			ผลลัพธ์ที่คาดว่าจะได้รับ	หน่วยงานที่รับผิดชอบ
				๒๕๕๖ (บาท)	๒๕๕๗ (บาท)	๒๕๕๘ (บาท)		
๑	โครงการฝึกอบรมสัมมนา และทัศนศึกษาดูงานการบริหารจัดการอนุรักษ์ทรัพยากรธรรมชาติและสิ่งแวดล้อม	เพื่อให้ความรู้ในการบริหารจัดการอนุรักษ์ทรัพยากรธรรมชาติและสิ่งแวดล้อม	จัดอบรมสัมมนาและทัศนศึกษาดูงานให้กับนักเรียน นักศึกษา เยาวชน และกลุ่มองค์กรประชาชนในจังหวัดเพชรบูรณ์	๑,๐๐๐,๐๐๐	๑,๐๐๐,๐๐๐	๑,๐๐๐,๐๐๐	นักเรียน นักศึกษา เยาวชน กลุ่มองค์กรประชาชนได้มีส่วนร่วมในการอนุรักษ์ทรัพยากรธรรมชาติและสิ่งแวดล้อม	กองช่าง
๒	โครงการประชาสัมพันธ์การอนุรักษ์ฟื้นฟูทรัพยากรธรรมชาติและสิ่งแวดล้อม	เพื่อเป็นการประชาสัมพันธ์ในการฟื้นฟูทรัพยากรธรรมชาติและสิ่งแวดล้อม	จัดทำป้ายประชาสัมพันธ์ แผ่นพับ ใบปลิวรณรงค์ ฯลฯ	๕๐๐,๐๐๐	๕๐๐,๐๐๐	๕๐๐,๐๐๐	ประชาชนได้รับทราบข้อมูลข่าวสารในการรณรงค์ฟื้นฟูทรัพยากรธรรมชาติและสิ่งแวดล้อม	กองช่าง
๓	โครงการอบรมสัมมนาปฏิบัติการหน้าบ้านนำมอง	เพื่อรณรงค์ให้ประชาชนมีส่วนร่วมในการปรับปรุงสภาพแวดล้อมในชุมชน และปลูกจิตสำนึกในการรักษาสิ่งแวดล้อม	จัดอบรมสัมมนาประชาชนในชุมชนในจังหวัดเพชรบูรณ์	๓๐๐,๐๐๐	๓๐๐,๐๐๐	๓๐๐,๐๐๐	ประชาชนมีส่วนร่วมในการปรับปรุงสภาพแวดล้อมในชุมชน	กองช่าง

รายละเอียดโครงการพัฒนา
แผนพัฒนาสามปีองค์การบริหารส่วนจังหวัดเพชรบูรณ์ (พ.ศ. ๒๕๕๖ - ๒๕๕๘)

๔. ยุทธศาสตร์การพัฒนาด้านการอนุรักษ์ฟื้นฟูทรัพยากรธรรมชาติและสิ่งแวดล้อม

๔.๒ สนับสนุนกิจกรรมด้านสร้างจิตสำนึกฯ ในการรักษาสิ่งแวดล้อมทุกองค์กร

ที่	โครงการ	วัตถุประสงค์	เป้าหมาย (ผลผลิตของโครงการ)	งบประมาณและที่มา			ผลลัพธ์ที่คาดว่าจะได้รับ	หน่วยงานที่รับผิดชอบ
				๒๕๕๖ (บาท)	๒๕๕๗ (บาท)	๒๕๕๘ (บาท)		
๔	โครงการป้องกันและแก้ไข ปัญหาไฟฟ้าในพื้นที่เสี่ยง ในเขตจังหวัดเพชรบูรณ์	เพื่ออบรมให้ความรู้แก่ ประชาชนในการป้องกัน และดับไฟป่าอย่างถูกต้อง ตลอดจนประชาสัมพันธ์ ถึงอันตรายและผลกระทบ จากการเผาป่า	จัดกิจกรรมอบรมให้ความรู้แก่ ประชาชนทั่วไป ก่อสร้างแนวกันไฟ และจัดทำป้ายประชาสัมพันธ์ ตามจุดเสี่ยงต่าง ๆ ฯลฯ	๕๐๐,๐๐๐	๕๐๐,๐๐๐	๕๐๐,๐๐๐	ประชาชนได้มีความรู้ ความเข้าใจที่ถูกต้อง ในการป้องกันไฟป่า	กองช่าง

รายละเอียดโครงการพัฒนา
แผนพัฒนาสามปีองค์การบริหารส่วนจังหวัดเพชรบูรณ์ (พ.ศ. ๒๕๕๖ - ๒๕๕๘)

๔. ยุทธศาสตร์การพัฒนาด้านการอนุรักษ์ฟื้นฟูทรัพยากรธรรมชาติและสิ่งแวดล้อม

๔.๓ สนับสนุนการมีส่วนร่วมในการบริหารจัดการทรัพยากรธรรมชาติและสิ่งแวดล้อม

ที่	โครงการ	วัตถุประสงค์	เป้าหมาย (ผลผลิตของโครงการ)	งบประมาณและที่มา			ผลลัพธ์ที่คาดว่าจะได้รับ	หน่วยงานที่รับผิดชอบ
				๒๕๕๖ (บาท)	๒๕๕๗ (บาท)	๒๕๕๘ (บาท)		
๑	โครงการอนุรักษ์ป่าชุมชนและสวนสมุนไพร	เพื่อสนับสนุนการมีส่วนร่วมในการอนุรักษ์ทรัพยากรธรรมชาติและสิ่งแวดล้อม	จัดกิจกรรมอบรมให้ความรู้ ปลูกป่าชุมชนหรือป่าสมุนไพร ในเขตจังหวัดเพชรบูรณ์	๕๐๐,๐๐๐	๕๐๐,๐๐๐	๕๐๐,๐๐๐	ทรัพยากรธรรมชาติและสิ่งแวดล้อมจังหวัดเพชรบูรณ์ได้รับการดูแล	กองช่าง
๒	โครงการปรับปรุงสภาพแวดล้อมในเขตจังหวัดเพชรบูรณ์	เพื่อสนับสนุนการมีส่วนร่วมในการอนุรักษ์ทรัพยากรธรรมชาติและสิ่งแวดล้อม	ปลูกต้นไม้และตกแต่งบริเวณสองข้างทางและเกาะกลางถนนในเขตจังหวัด เช่น ปลูกต้นมะขาม ปลูกต้นค้อ เมเปิ้ล พญาเสือโคร่ง และไม้ดอกไม้ประดับ ฯลฯ	๑๐๐,๐๐๐	๑๐๐,๐๐๐	๑๐๐,๐๐๐	ทรัพยากรธรรมชาติและสิ่งแวดล้อมจังหวัดเพชรบูรณ์ได้รับการดูแล	กองช่าง
๓	โครงการลดขยะในจังหวัดเพชรบูรณ์	เพื่อแก้ไขปัญหาขยะในพื้นที่จังหวัดเพชรบูรณ์	สนับสนุนการก่อสร้างเตาเผาขยะ ไร้มลพิษ สถานที่สำหรับทิ้งขยะหรือโรงงานแปรรูปขยะ ฯลฯ	-	-	๑,๐๐๐,๐๐๐	ปัญหาขยะในพื้นที่จังหวัดเพชรบูรณ์ลดลง	กองช่าง
๔	โครงการดูแลระบบบำบัดน้ำเสียในเขตจังหวัดเพชรบูรณ์	เพื่อเป็นการดูแลและรักษาแหล่งระบายน้ำเสียและสิ่งแวดล้อมในเขตจังหวัด	จัดกิจกรรมดูแลระบบบำบัดน้ำเสียหรืออื่น ๆ ที่เกี่ยวข้อง	-	-	๑๐๐,๐๐๐	แหล่งระบายน้ำเสียและสิ่งแวดล้อมจังหวัดเพชรบูรณ์ได้รับการดูแล	กองช่าง

รายละเอียดโครงการพัฒนา
แผนพัฒนาสามปีองค์การบริหารส่วนจังหวัดเพชรบูรณ์ (พ.ศ. ๒๕๕๖ - ๒๕๕๘)

๕. ยุทธศาสตร์การพัฒนาด้านการเมืองและการบริหาร

๕.๑ ส่งเสริมให้ประชาชนมีส่วนร่วมในการพัฒนาการเมืองและการบริหาร

ที่	โครงการ	วัตถุประสงค์	เป้าหมาย (ผลผลิตของโครงการ)	งบประมาณและที่มา			ผลลัพธ์ที่คาดว่าจะได้รับ	หน่วยงานที่รับผิดชอบ
				๒๕๕๖ (บาท)	๒๕๕๗ (บาท)	๒๕๕๘ (บาท)		
๑	โครงการเสริมสร้างความปลอดภัยในการคมนาคม	เพื่อสร้างความปลอดภัยในการสัญจรไปมาของประชาชน	-ติดตั้งกล้องโทรทัศน์วงจรปิด (CCTV) พร้อมอุปกรณ์ -ติดตั้งเครื่องนับเวลาถอยหลัง (Count Down) -ติดตั้ง/ปรับปรุงไฟสัญญาณจราจรในเขตจังหวัดเพชรบูรณ์ ฯลฯ	๒๘,๐๐๐,๐๐๐	๒,๐๐๐,๐๐๐	๒,๐๐๐,๐๐๐	ประชาชนได้รับความปลอดภัยในการสัญจรผ่านทางแยกจราจรต่าง ๆ	สำนักปลัดฯ
๒	โครงการประชาสัมพันธ์ข้อมูลข่าวสารแก่ประชาชน	เพื่อประชาสัมพันธ์ข้อมูลข่าวสารของทางราชการให้ประชาชนทราบ	ติดตั้งและปรับปรุงซ่อมแซมหอกระจายข่าวภาครับและภาคส่งและอื่น ๆ ที่เกี่ยวข้อง	๕๐๐,๐๐๐	๕๐๐,๐๐๐	๕๐๐,๐๐๐	ประชาชนได้รับทราบข้อมูลข่าวสารของทางราชการอย่างทั่วถึง	สำนักปลัดฯ
๓	โครงการเลือกตั้งสมาชิกสภาท้องถิ่นและผู้บริหารท้องถิ่น	เพื่อจัดกิจกรรมการเลือกตั้งเพื่อให้ได้สมาชิกสภาท้องถิ่นและผู้บริหารท้องถิ่นครบตามจำนวน	จัดการเลือกตั้งสมาชิกสภาท้องถิ่นและผู้บริหารท้องถิ่น	๑,๐๐๐,๐๐๐	๑,๐๐๐,๐๐๐	๑,๐๐๐,๐๐๐	ได้สมาชิกสภาท้องถิ่นและผู้บริหารท้องถิ่นครบตามจำนวนที่กำหนด	สำนักปลัดฯ

รายละเอียดโครงการพัฒนา
แผนพัฒนาสามปีองค์การบริหารส่วนจังหวัดเพชรบูรณ์ (พ.ศ. ๒๕๕๖ - ๒๕๕๘)

๕. ยุทธศาสตร์การพัฒนาด้านการเมืองและการบริหาร

๕.๑ ส่งเสริมให้ประชาชนมีส่วนร่วมในการพัฒนาการเมืองและการบริหาร

ที่	โครงการ	วัตถุประสงค์	เป้าหมาย (ผลผลิตของโครงการ)	งบประมาณและที่มา			ผลลัพธ์ที่คาดว่าจะได้รับ	หน่วยงานที่รับผิดชอบ
				๒๕๕๖ (บาท)	๒๕๕๗ (บาท)	๒๕๕๘ (บาท)		
๔	โครงการจัดทำและเผยแพร่ผลงานขององค์การบริหารส่วนจังหวัดเพชรบูรณ์	เพื่อเผยแพร่ผลงานขององค์การบริหารส่วนจังหวัดเพชรบูรณ์ ให้ประชาชนทั่วไปทราบ	จัดทำและเผยแพร่ผลงาน เช่น -ผลิตสื่อเพื่อเผยแพร่ประชาสัมพันธ์ -ออกอากาศทางสถานีโทรทัศน์ -เผยแพร่ข้อมูลผ่านสื่อสถานีวิทยุ -กระจายเสียงแห่งประเทศไทย -และอื่น ๆ ที่เกี่ยวข้อง	๒,๕๐๐,๐๐๐	๒,๕๐๐,๐๐๐	๒,๕๐๐,๐๐๐	ประชาชนทั่วไปทราบ บทบาทภารกิจขององค์การบริหารส่วนจังหวัดเพชรบูรณ์	สำนักปลัดฯ
๕	โครงการส่งเสริมความรู้ประชาธิปไตยและการมีส่วนร่วมของประชาชน	เพื่อเผยแพร่และเสริมสร้างความรู้ความเข้าใจเกี่ยวกับกระบวนการระบบประชาธิปไตย	จัดอบรมแก่ภาครัฐ, ภาคเอกชน และภาคประชาชนในเขตจังหวัดเพชรบูรณ์	๒๐๐,๐๐๐	๒๐๐,๐๐๐	๒๐๐,๐๐๐	ภาครัฐ, ภาคเอกชน และภาคประชาชนมีความรู้ความเข้าใจในระบอบประชาธิปไตย	กองกิจการสภาฯ
๖	โครงการประชาสัมพันธ์เกี่ยวกับภารกิจและอำนาจหน้าที่กิจกรรมของสภาอบจ.เพชรบูรณ์	เพื่อเผยแพร่ประชาสัมพันธ์กิจกรรมต่าง ๆ ของสภาอบจ.เพชรบูรณ์ให้แก่ประชาชนทั่วไป	จัดทำเอกสาร และสื่อประชาสัมพันธ์ต่าง ๆ	๘๐,๐๐๐	๘๐,๐๐๐	๘๐,๐๐๐	ประชาชนได้รับรู้ข่าวสารเกี่ยวกับภารกิจและอำนาจหน้าที่ของสภาอบจ.เพชรบูรณ์	กองกิจการสภาฯ

รายละเอียดโครงการพัฒนา
แผนพัฒนาสามปีองค์การบริหารส่วนจังหวัดเพชรบูรณ์ (พ.ศ. ๒๕๕๖ - ๒๕๕๘)

๕. ยุทธศาสตร์การพัฒนาด้านการเมืองและการบริหาร

๕.๑ ส่งเสริมให้ประชาชนมีส่วนร่วมในการพัฒนาการเมืองและการบริหาร

ที่	โครงการ	วัตถุประสงค์	เป้าหมาย (ผลผลิตของโครงการ)	งบประมาณและที่มา			ผลลัพธ์ที่คาดว่าจะได้รับ	หน่วยงานที่รับผิดชอบ
				๒๕๕๖ (บาท)	๒๕๕๗ (บาท)	๒๕๕๘ (บาท)		
๗	โครงการอบรมให้ความรู้ การยื่นบัญชีแสดงรายการ ทรัพย์สินและหนี้สินของ ผู้ดำรงตำแหน่งทางการเมือง	เพื่อให้ผู้ดำรงตำแหน่ง ทางการเมืองมีความรู้ ความเข้าใจเกี่ยวกับการยื่น บัญชีทรัพย์สินและหนี้สิน	อบรมให้ความรู้ผู้ดำรงตำแหน่ง ทางการเมืองของอบจ.เพชรบูรณ์	๕๐,๐๐๐	-	-	ผู้ดำรงตำแหน่ง ทางการเมืองมีความรู้ ความเข้าใจอย่างถูกต้อง	กองกิจการสภาฯ
๘	โครงการจัดทำแผนพัฒนา ท้องถิ่น	เพื่อจัดประชุมประชาคม และการสนับสนุนการจัดทำ แผนพัฒนาท้องถิ่น เพื่อให้การพัฒนาท้องถิ่น เป็นไปในทิศทางเดียวกัน	จัดประชุมประชาคม/คณะกรรมการฯ จัดทำแผนยุทธศาสตร์การพัฒนา แผนพัฒนาสามปี แผนการดำเนินงาน และอื่น ๆ ที่เกี่ยวข้อง ฯลฯ	๑,๐๐๐,๐๐๐	๑,๐๐๐,๐๐๐	๑,๐๐๐,๐๐๐	องค์กรปกครองส่วนท้องถิ่น ในเขตจังหวัดเพชรบูรณ์ ได้พัฒนาไปในทิศทาง เดียวกัน	กองแผนฯ
๙	โครงการติดตามและประเมินผล แผนพัฒนาอบจ.เพชรบูรณ์	เพื่อให้การติดตามและ ประเมินผลแผนพัฒนาฯ มีประสิทธิภาพ	ดำเนินการติดตามและประเมินผล แผนพัฒนาฯ, ค่าวิเคราะห์ข้อมูล, จัดทำรายงานสรุปผล ฯลฯ	๔๐๐,๐๐๐	๔๐๐,๐๐๐	๔๐๐,๐๐๐	ผู้บริหารและประชาชนทั่วไป ได้ทราบถึงผลการติดตาม ประเมินผลแผนพัฒนา	กองแผนฯ
๑๐	โครงการจัดทำงบประมาณ รายจ่ายขององค์การบริหารส่วน จังหวัดเพชรบูรณ์	เพื่อเป็นค่าใช้จ่ายในการ จัดทำข้อบัญญัติงบประมาณ รายจ่ายประจำปี	เป็นค่าใช้จ่ายที่เกี่ยวข้อง เช่น ค่าวัสดุ อุปกรณ์ ฯลฯ	๑๐๐,๐๐๐	๑๐๐,๐๐๐	๑๐๐,๐๐๐	การปฏิบัติงานมี ประสิทธิภาพ	กองแผนฯ

รายละเอียดโครงการพัฒนา
แผนพัฒนาสามปีองค์การบริหารส่วนจังหวัดเพชรบูรณ์ (พ.ศ. ๒๕๕๖ - ๒๕๕๘)

๕. ยุทธศาสตร์การพัฒนาด้านการเมืองและการบริหาร

๕.๑ ส่งเสริมให้ประชาชนมีส่วนร่วมในการพัฒนาการเมืองและการบริหาร

ที่	โครงการ	วัตถุประสงค์	เป้าหมาย (ผลผลิตของโครงการ)	งบประมาณและที่มา			ผลลัพธ์ที่คาดว่าจะได้รับ	หน่วยงานที่รับผิดชอบ
				๒๕๕๖ (บาท)	๒๕๕๗ (บาท)	๒๕๕๘ (บาท)		
๑๑	โครงการประชุมเชิงปฏิบัติการเพื่อเพิ่มประสิทธิภาพในการจัดทำและประสานแผนพัฒนาท้องถิ่น	เพื่อจัดอบรมให้ความรู้เพิ่มประสิทธิภาพในการจัดทำแผนพัฒนาท้องถิ่นแก่องค์กรปกครองส่วนท้องถิ่นในเขตจังหวัด	องค์กรปกครองส่วนท้องถิ่นในเขตจังหวัดเพชรบูรณ์	๓๐๐,๐๐๐	๓๐๐,๐๐๐	๓๐๐,๐๐๐	องค์กรปกครองส่วนท้องถิ่นในเขตจังหวัดเพชรบูรณ์ได้รับการพัฒนาให้มีความรู้ในการจัดทำแผนฯ	กองแผนฯ
๑๒	โครงการประชุมเชิงปฏิบัติการผลสัมฤทธิ์ในการบริหารขององค์กรปกครองส่วนท้องถิ่นจังหวัดเพชรบูรณ์	เพื่อจัดอบรมให้ความรู้เพิ่มประสิทธิภาพในการบริหารงบประมาณให้แก่องค์กรปกครองส่วนท้องถิ่นในเขตจังหวัดเพชรบูรณ์	องค์กรปกครองส่วนท้องถิ่นในเขตจังหวัดเพชรบูรณ์	๒๐๐,๐๐๐	๒๐๐,๐๐๐	๒๐๐,๐๐๐	องค์กรปกครองส่วนท้องถิ่นในเขตจังหวัดเพชรบูรณ์ได้รับการพัฒนาให้มีความรู้ในการบริหารงบประมาณ	กองแผนฯ
๑๓	โครงการประชาสัมพันธ์กิจกรรมโครงการแก่ประชาชน	เพื่อประชาสัมพันธ์ข้อมูลการดำเนินงานตามกิจกรรมโครงการต่าง ๆ ให้ประชาชนทราบ	จัดทำป้ายประชาสัมพันธ์โครงการและอื่น ๆ ที่เกี่ยวข้อง	๓๓๐,๐๐๐	๓๓๐,๐๐๐	๓๓๐,๐๐๐	ประชาชนได้รับทราบการดำเนินงานตามกิจกรรมโครงการต่าง ๆ	กองช่าง

รายละเอียดโครงการพัฒนา
แผนพัฒนาสามปีองค์การบริหารส่วนจังหวัดเพชรบูรณ์ (พ.ศ. ๒๕๕๖ - ๒๕๕๘)

๕. ยุทธศาสตร์การพัฒนาด้านการเมืองและการบริหาร

๕.๒ พัฒนาขีดความสามารถในการให้บริการประชาชน และการปฏิบัติงานของบุคลากร

ที่	โครงการ	วัตถุประสงค์	เป้าหมาย (ผลผลิตของโครงการ)	งบประมาณและที่มา			ผลลัพธ์ที่คาดว่าจะได้รับ	หน่วยงานที่รับผิดชอบ
				๒๕๕๖ (บาท)	๒๕๕๗ (บาท)	๒๕๕๘ (บาท)		
๑	โครงการฝึกอบรม ผู้บริหาร ข้าราชการ ลูกจ้าง พนักงาน ของอบจ.เพชรบูรณ์	เพื่อให้ข้าราชการ พนักงาน ได้เพิ่มพูนความรู้ความเข้าใจ ในด้านต่าง ๆ ตามแผน การฝึกอบรมของอบจ. เพชรบูรณ์และแผนการฝึก อบรมตามหลักสูตรต่าง ๆ ของสถาบันพัฒนาบุคลากร ท้องถิ่นกำหนด	อบรมสัมมนาและทัศนศึกษาดูงาน ข้าราชการ พนักงาน ของอบจ. เพชรบูรณ์	๗,๐๐๐,๐๐๐	๗,๐๐๐,๐๐๐	๗,๐๐๐,๐๐๐	บุคลากรมีความรู้ ความเข้าใจทำให้การ ปฏิบัติงานมีประสิทธิภาพ	สำนักปลัดฯ
๒	โครงการพัฒนาประสิทธิภาพ การปฏิบัติงานของสำนักปลัดฯ	เพื่อให้การปฏิบัติงาน มีประสิทธิภาพเพิ่มมากขึ้น	จัดซื้อครุภัณฑ์ที่จำเป็นต่อการปฏิบัติงาน เช่น ครุภัณฑ์ยานพาหนะ และ ครุภัณฑ์สำนักงาน ประกอบด้วย เครื่องปรับอากาศ เครื่องสำรองไฟฟ้า คอมพิวเตอร์พร้อมอุปกรณ์ เครื่องพิมพ์เอกสาร เครื่องสแกนลายนิ้วมือ โต๊ะ-เก้าอี้ ตู้เก็บเอกสาร ฯลฯ	๔,๐๐๐,๐๐๐	๘๐๐,๐๐๐	๘๐๐,๐๐๐	การปฏิบัติงาน มีประสิทธิภาพ	สำนักปลัดฯ

รายละเอียดโครงการพัฒนา
แผนพัฒนาสามปีองค์การบริหารส่วนจังหวัดเพชรบูรณ์ (พ.ศ. ๒๕๕๖ - ๒๕๕๘)

๕. ยุทธศาสตร์การพัฒนาด้านการเมืองและการบริหาร

๕.๒ พัฒนาขีดความสามารถในการให้บริการประชาชน และการปฏิบัติงานของบุคลากร

ที่	โครงการ	วัตถุประสงค์	เป้าหมาย (ผลผลิตของโครงการ)	งบประมาณและที่มา			ผลลัพธ์ที่คาดว่าจะได้รับ	หน่วยงานที่รับผิดชอบ
				๒๕๕๖ (บาท)	๒๕๕๗ (บาท)	๒๕๕๘ (บาท)		
๓	โครงการเพิ่มประสิทธิภาพการปฏิบัติงานของอบจ. เพชรบูรณ์	เพื่อให้การปฏิบัติงานมีประสิทธิภาพ ตลอดจนดูแลรักษาความปลอดภัยในทรัพย์สินของทางราชการ	จัดซื้อและติดตั้งกล้องวงจรปิดพร้อมอุปกรณ์ สำนักงานอบจ.เพชรบูรณ์	๑๐๐,๐๐๐	-	-	บุคลากรปฏิบัติงานอย่างมีประสิทธิภาพ และทรัพย์สินของทางราชการได้รับความปลอดภัย	สำนักปลัดฯ
๔	โครงการเพิ่มศักยภาพการปฏิบัติงานของบุคลากร	เพื่อให้บุคลากรได้เพิ่มพูนความรู้ความสามารถปฏิบัติงานได้อย่างมีประสิทธิภาพ	เงินทุนเพื่อการศึกษาในระดับที่สูงขึ้น	๑,๐๐๐,๐๐๐	๑,๐๐๐,๐๐๐	๑,๐๐๐,๐๐๐	บุคลากรปฏิบัติงานอย่างมีประสิทธิภาพ	สำนักปลัดฯ
๕	โครงการพัฒนาประสิทธิภาพการปฏิบัติงานของกองกิจการสภาฯ	เพื่อให้การปฏิบัติงานมีประสิทธิภาพเพิ่มมากขึ้น	จัดซื้อครุภัณฑ์ที่จำเป็นต่อการปฏิบัติงาน เครื่องบันทึกเสียง โต๊ะ-เก้าอี้ เครื่องปรับอากาศ เครื่องคอมพิวเตอร์ เครื่องพิมพ์เอกสาร เครื่องสำรองไฟฟ้า ตู้เก็บเอกสาร ฯลฯ	๕๐,๐๐๐	๕๐,๐๐๐	๙๕,๐๐๐	การปฏิบัติงานมีประสิทธิภาพ	กองกิจการสภาฯ

รายละเอียดโครงการพัฒนา
แผนพัฒนาสามปีองค์การบริหารส่วนจังหวัดเพชรบูรณ์ (พ.ศ. ๒๕๕๖ - ๒๕๕๘)

๕. ยุทธศาสตร์การพัฒนาด้านการเมืองและการบริหาร

๕.๒ พัฒนาขีดความสามารถในการให้บริการประชาชน และการปฏิบัติงานของบุคลากร

ที่	โครงการ	วัตถุประสงค์	เป้าหมาย (ผลผลิตของโครงการ)	งบประมาณและที่มา			ผลลัพธ์ที่คาดว่าจะได้รับ	หน่วยงานที่รับผิดชอบ
				๒๕๕๖ (บาท)	๒๕๕๗ (บาท)	๒๕๕๘ (บาท)		
๖	โครงการอบรมสัมมนาและทัศนศึกษาดูงาน ข้าราชการ พนักงานและสมาชิกสภา	เพื่อให้ข้าราชการ พนักงานสมาชิกสภาฯได้เพิ่มพูนความรู้ความเข้าใจบทบาทหน้าที่ และภารกิจ ตลอดจนระเบียบกฎหมายที่เกี่ยวข้อง	อบรมสัมมนาและทัศนศึกษาดูงานของข้าราชการ พนักงานและสมาชิกสภาอบจ.เพชรบูรณ์	๑,๐๐๐,๐๐๐	๑,๐๐๐,๐๐๐	๑,๐๐๐,๐๐๐	ข้าราชการ พนักงานและสมาชิกสภาฯมีความรู้ความเข้าใจในบทบาทหน้าที่และภารกิจตลอดจนระเบียบกฎหมายที่เกี่ยวข้อง	กองกิจการสภาฯ
๗	โครงการพัฒนาประสิทธิภาพการปฏิบัติงานของกองแผนฯ	เพื่อให้การปฏิบัติงานมีประสิทธิภาพเพิ่มมากขึ้น	จัดซื้อครุภัณฑ์ที่จำเป็นต่อการปฏิบัติงาน เช่น เครื่องพิมพ์เอกสาร เครื่องปรับอากาศ ฯลฯ	๓๐๐,๐๐๐	๓๐๐,๐๐๐	๓๐๐,๐๐๐	การปฏิบัติงานมีประสิทธิภาพ	กองแผนฯ
๘	โครงการเพิ่มประสิทธิภาพในการให้บริการแก่ประชาชน	เพื่อเป็นการบริการประชาชนและส่วนราชการในจังหวัดเพชรบูรณ์	จัดซื้อเก้าอี้พลาสติก จำนวน ๑๐๐ ตัว	๒๙,๐๐๐	-	-	ประชาชนและส่วนราชการต่าง ๆ ได้รับการบริการอย่างเพียงพอ	กองแผนฯ

รายละเอียดโครงการพัฒนา
แผนพัฒนาสามปีองค์การบริหารส่วนจังหวัดเพชรบูรณ์ (พ.ศ. ๒๕๕๖ - ๒๕๕๘)

๕. ยุทธศาสตร์การพัฒนาด้านการเมืองและการบริหาร

๕.๒ พัฒนาขีดความสามารถในการให้บริการประชาชน และการปฏิบัติงานของบุคลากร

ที่	โครงการ	วัตถุประสงค์	เป้าหมาย (ผลผลิตของโครงการ)	งบประมาณและที่มา			ผลลัพธ์ที่คาดว่าจะได้รับ	หน่วยงานที่รับผิดชอบ
				๒๕๕๖ (บาท)	๒๕๕๗ (บาท)	๒๕๕๘ (บาท)		
๙	โครงการพัฒนาประสิทธิภาพการปฏิบัติงานของกองคลัง	เพื่อให้การปฏิบัติงานมีประสิทธิภาพเพิ่มมากขึ้น	จัดซื้อครุภัณฑ์ที่จำเป็นต่อการปฏิบัติงาน เช่น คอมพิวเตอร์ เครื่องพิมพ์เอกสาร เครื่องสำรองไฟฟ้า ชุดโปรแกรม-ปฏิบัติการ เครื่องปรับอากาศ โต๊ะ-เก้าอี้ ตู้เก็บเอกสาร กล้องดิจิตอล ฯลฯ	๔๕๐,๐๐๐	๔๐๐,๐๐๐	๔๐๐,๐๐๐	การปฏิบัติงานมีประสิทธิภาพ	กองคลัง
๑๐	โครงการพัฒนาประสิทธิภาพการปฏิบัติงานของกองพัสดุฯ	เพื่อให้การปฏิบัติงานมีประสิทธิภาพเพิ่มมากขึ้น	จัดซื้อครุภัณฑ์ที่จำเป็นต่อการปฏิบัติงาน เช่น คอมพิวเตอร์ เครื่องพิมพ์เอกสาร เครื่องสำรองไฟฟ้า โต๊ะ-เก้าอี้ ตู้เก็บเอกสาร ฯลฯ	๗๐,๐๐๐	๗๐,๐๐๐	๗๐,๐๐๐	การปฏิบัติงานมีประสิทธิภาพ	กองพัสดุฯ
๑๑	โครงการพัฒนาประสิทธิภาพการปฏิบัติงานของกองช่าง	เพื่อให้การปฏิบัติงานมีประสิทธิภาพเพิ่มมากขึ้น	จัดซื้อครุภัณฑ์ที่จำเป็นต่อการปฏิบัติงาน เช่น ครุภัณฑ์เกี่ยวกับการสำรวจออกแบบ เครื่องจักรกล ยานพาหนะ และครุภัณฑ์สำนักงาน ฯลฯ	๒๐,๐๐๐,๐๐๐	๗,๐๐๐,๐๐๐	๕,๐๐๐,๐๐๐	การปฏิบัติงานมีประสิทธิภาพ	กองช่าง

รายละเอียดโครงการพัฒนา
แผนพัฒนาสามปีองค์การบริหารส่วนจังหวัดเพชรบูรณ์ (พ.ศ. ๒๕๕๖ - ๒๕๕๘)

๕. ยุทธศาสตร์การพัฒนาด้านการเมืองและการบริหาร

๕.๒ พัฒนาขีดความสามารถในการให้บริการประชาชน และการปฏิบัติงานของบุคลากร

ที่	โครงการ	วัตถุประสงค์	เป้าหมาย (ผลผลิตของโครงการ)	งบประมาณและที่มา			ผลลัพธ์ที่คาดว่าจะได้รับ	หน่วยงานที่รับผิดชอบ
				๒๕๕๖ (บาท)	๒๕๕๗ (บาท)	๒๕๕๘ (บาท)		
๑๒	โครงการปรับปรุงทางเข้าสำนักงานอบจ.เพชรบูรณ์	เพื่อปรับปรุงภูมิทัศน์ให้มีความเหมาะสมสวยงามและเป็นที่พักผ่อนของประชาชนทั่วไป	ปรับปรุงทางเข้าสำนักงานอบจ.เพชรบูรณ์	๒,๐๐๐,๐๐๐	-	-	ภูมิทัศน์บริเวณทางเข้าสำนักงานมีความเหมาะสมและสวยงาม	กองช่าง
๑๓	โครงการปรับปรุงซ่อมแซมหลังคาสำนักงานอบจ.เพชรบูรณ์	เพื่อให้หลังคาสำนักงานของอบจ.เพชรบูรณ์มีความแข็งแรง มั่นคง มีสภาพที่ดีและเหมาะสม	ปรับปรุงหลังคาสำนักงานอบจ.เพชรบูรณ์ หลังเก่า ขนาดกว้าง ๓๒.๘๐ เมตร ระยะทาง ๓๒.๘๐ เมตร หนา ๐.๐๕ เมตร	๕๐๐,๐๐๐	-	-	หลังคาสำนักงานมีความแข็งแรง มั่นคง มีสภาพที่ดีและเหมาะสม	กองช่าง
๑๔	โครงการพัฒนาอบจ.สาขา ๓ สาขา	เพื่อพัฒนาสถานที่และอุปกรณ์ให้เหมาะสมเพียงพอต่อการปฏิบัติงานและการให้บริการประชาชน	ก่อสร้างลานคสล. รื้อรอบสำนักงานที่พักอาศัย ห้องสุขา ถนนคสล.ภายในสำนักงาน ระบบไฟฟ้าประปา ป้ายสำนักงาน ฯลฯ	-	๑๕,๐๐๐,๐๐๐	-	ประชาชนได้รับการบริการที่ดีและเจ้าหน้าที่มีสถานที่ที่เหมาะสมต่อการปฏิบัติงาน	กองช่าง

รายละเอียดโครงการพัฒนา
แผนพัฒนาสามปีองค์การบริหารส่วนจังหวัดเพชรบูรณ์ (พ.ศ. ๒๕๕๖ - ๒๕๕๘)

๕. ยุทธศาสตร์การพัฒนาด้านการเมืองและการบริหาร

๕.๒ พัฒนาขีดความสามารถในการให้บริการประชาชน และการปฏิบัติงานของบุคลากร

ที่	โครงการ	วัตถุประสงค์	เป้าหมาย (ผลผลิตของโครงการ)	งบประมาณและที่มา			ผลลัพธ์ที่คาดว่าจะได้รับ	หน่วยงานที่รับผิดชอบ
				๒๕๕๖ (บาท)	๒๕๕๗ (บาท)	๒๕๕๘ (บาท)		
๑๕	โครงการก่อสร้างโรงซ่อม อบจ.เพชรบูรณ์บริเวณ หน้าโฮมแลนด์	เพื่อพัฒนาสถานที่และอุปกรณ์ให้เหมาะสมเพียงพอต่อการปฏิบัติงาน และการให้บริการประชาชน	ก่อสร้างอาคาร ถนนคสล.รั้วรอบบริเวณ ที่พักอาศัยขนาด ๒๔ ห้อง โรงเก็บเครื่องจักรกล ระบบไฟฟ้าประปา ปรับพื้นที่ ฯลฯ	-	๑๕,๐๐๐,๐๐๐	-	ประชาชนได้รับการบริการที่ดีและเจ้าหน้าที่มีสถานที่ที่เหมาะสมต่อการปฏิบัติงาน	กองช่าง
๑๖	โครงการพัฒนาประสิทธิภาพการปฏิบัติงานของกองการศึกษาฯ	เพื่อให้การปฏิบัติงานมีประสิทธิภาพเพิ่มมากขึ้น	จัดซื้อครุภัณฑ์ที่จำเป็นต่อการปฏิบัติงาน ทั้งในส่วนของสำนักงานและศูนย์ วิทยศาสตร์การเรียนรู้ฯ เช่น โต๊ะ-เก้าอี้ คอมพิวเตอร์ เครื่องพิมพ์เอกสาร เครื่องสำรองไฟฟ้า เครื่องโทรสาร ตู้เก็บเอกสาร โทรทัศน์สี อุปกรณ์กีฬา และวัสดุทางการศึกษา ฯลฯ	๑,๕๐๐,๐๐๐	๒,๐๐๐,๐๐๐	๒,๐๐๐,๐๐๐	การปฏิบัติงานของกองการศึกษาฯและศูนย์ วิทยศาสตร์เพื่อการเรียนรู้มีประสิทธิภาพ	กองการศึกษาฯ

รายละเอียดโครงการพัฒนา
แผนพัฒนาสามปีองค์การบริหารส่วนจังหวัดเพชรบูรณ์ (พ.ศ. ๒๕๕๖ - ๒๕๕๘)

๕. ยุทธศาสตร์การพัฒนาด้านการเมืองและการบริหาร

๕.๓ การสนับสนุนกิจกรรมผังเมืองรวม

ที่	โครงการ	วัตถุประสงค์	เป้าหมาย (ผลผลิตของโครงการ)	งบประมาณและที่มา			ผลลัพธ์ที่คาดว่าจะได้รับ	หน่วยงานที่รับผิดชอบ
				๒๕๕๖ (บาท)	๒๕๕๗ (บาท)	๒๕๕๘ (บาท)		
๑	โครงการจัดทำและปรับปรุงผังเมืองจังหวัดเพชรบูรณ์	เพื่อการวางและปรับปรุงผังเมืองรวม ผังเมืองจังหวัด และผังชุมชน	วางและปรับปรุงผังเมืองรวม ผังเมืองจังหวัด และผังชุมชน	๑๐๐,๐๐๐	๑๐๐,๐๐๐	๑๐๐,๐๐๐	จังหวัดเพชรบูรณ์ได้รับการพัฒนา และปรับปรุงใหม่ผังเมืองที่เหมาะสม	กองช่าง

รายละเอียดโครงการพัฒนา
แผนพัฒนาสามปีองค์การบริหารส่วนจังหวัดเพชรบูรณ์ (พ.ศ. ๒๕๕๖ - ๒๕๕๘)

๕. ยุทธศาสตร์การพัฒนาด้านการเมืองและการบริหาร

๕.๔ พัฒนาการบริหารโดยยึดหลักธรรมาภิบาล

ที่	โครงการ	วัตถุประสงค์	เป้าหมาย (ผลผลิตของโครงการ)	งบประมาณและที่มา			ผลลัพธ์ที่คาดว่าจะได้รับ	หน่วยงานที่รับผิดชอบ
				๒๕๕๖ (บาท)	๒๕๕๗ (บาท)	๒๕๕๘ (บาท)		
๑	โครงการสำรวจความพึงพอใจของผู้รับบริการของอบจ.เพชรบูรณ์	เพื่อดำเนินการสำรวจความพึงพอใจของผู้รับบริการ โดยสถาบันที่เป็นกลาง	จ้างองค์กรหรือสถาบันที่เป็นกลางเป็นผู้ดำเนินการสำรวจความพึง	๑๐๐,๐๐๐	๑๐๐,๐๐๐	๑๐๐,๐๐๐	อบจ.เพชรบูรณ์ได้ทราบถึงความพึงพอใจของผู้รับบริการ	สำนักปลัดฯ
๒	โครงการอบรมสัมมนาการบริหารจัดการด้านธรรมาภิบาลการมีส่วนร่วมในการพัฒนาท้องถิ่นจังหวัดเพชรบูรณ์	เพื่อส่งเสริมการมีส่วนร่วมของประชาชนในการพัฒนาท้องถิ่น	ส่วนราชการ อบท.กลุ่มเครือข่ายองค์กรประชาชนในเขตจังหวัดเพชรบูรณ์	๒,๐๐๐,๐๐๐	๒,๐๐๐,๐๐๐	๒,๐๐๐,๐๐๐	ผู้เข้าร่วมอบรมสัมมนาได้แสดงความคิดเห็นและมีส่วนร่วมในการพัฒนาท้องถิ่น	กองแผนฯ
๓	โครงการอาสาพัฒนาท้องถิ่นจังหวัดเพชรบูรณ์	เพื่อจัดอบรมให้ความรู้เกี่ยวกับบทบาทขององค์กรปกครองส่วนท้องถิ่นและอาสาสมัครการพัฒนาเพื่อพัฒนาศักยภาพของท้องถิ่น	อาสาพัฒนาท้องถิ่นในเขตจังหวัดเพชรบูรณ์	๕๐๐,๐๐๐	๕๐๐,๐๐๐	๕๐๐,๐๐๐	อาสาพัฒนาท้องถิ่นในเขตจังหวัดเพชรบูรณ์มีความรู้ความเข้าใจบทบาทขององค์กรปกครองส่วนท้องถิ่น	กองแผนฯ

รายละเอียดโครงการพัฒนา
แผนพัฒนาสามปีองค์การบริหารส่วนจังหวัดเพชรบูรณ์ (พ.ศ. ๒๕๕๖ - ๒๕๕๘)

๕. ยุทธศาสตร์การพัฒนาด้านการเมืองและการบริหาร

๕.๕ ส่งเสริมความจงรักภักดีปกป้องสถาบัน

ที่	โครงการ	วัตถุประสงค์	เป้าหมาย (ผลผลิตของโครงการ)	งบประมาณและที่มา			ผลลัพธ์ที่คาดว่าจะได้รับ	หน่วยงานที่รับผิดชอบ
				๒๕๕๖ (บาท)	๒๕๕๗ (บาท)	๒๕๕๘ (บาท)		
๑	โครงการส่งเสริมความจงรักภักดีปกป้องสถาบันสำคัญของชาติ	เพื่อส่งเสริมความจงรักภักดีปกป้องสถาบัน โดยให้ประชาชนมีส่วนร่วมในการถวายราชสักการะและเป็นการส่งเสริมความสามัคคีของคนในชาติ	จัดกิจกรรมในวันสำคัญต่าง ๆ ก่อสร้างหรือปรับปรุงซุ้มเฉลิมพระเกียรติฯ และอื่น ๆ ที่เกี่ยวข้อง	๑,๐๐๐,๐๐๐	๑,๐๐๐,๐๐๐	๑,๐๐๐,๐๐๐	ประชาชนได้มีส่วนร่วมในการส่งเสริมความจงรักภักดีปกป้องสถาบันและความสามัคคี	สำนักปลัดฯ
๒	โครงการพัฒนาจังหวัดเพชรบูรณ์	เพื่อส่งเสริมกิจกรรมตามแนวพระราชดำริตามพระราชเสาวนีย์ และแนวนโยบายของกระทรวง ทบวง กรม ที่เกี่ยวข้อง	จัดกิจกรรมต่าง ๆ ในจังหวัดเพชรบูรณ์	๑,๐๐๐,๐๐๐	๑,๐๐๐,๐๐๐	๑,๐๐๐,๐๐๐	จังหวัดเพชรบูรณ์ได้รับการพัฒนา	สำนักปลัดฯ

รายละเอียดโครงการพัฒนา
แผนพัฒนาสามปีองค์การบริหารส่วนจังหวัดเพชรบูรณ์ (พ.ศ. ๒๕๕๖ - ๒๕๕๘)

๕. ยุทธศาสตร์การพัฒนาด้านการเมืองและการบริหาร

๕.๖ ส่งเสริมสนับสนุนองค์กรภาคประชาสังคม

ที่	โครงการ	วัตถุประสงค์	เป้าหมาย (ผลผลิตของโครงการ)	งบประมาณและที่มา			ผลลัพธ์ที่คาดว่าจะได้รับ	หน่วยงานที่รับผิดชอบ
				๒๕๕๖ (บาท)	๒๕๕๗ (บาท)	๒๕๕๘ (บาท)		
๑	โครงการพัฒนากลุ่มสตรีและกลุ่มผู้นำชุมชนในเขตจังหวัด	เพื่อสนับสนุนเพิ่มศักยภาพให้แก่กลุ่มสตรีและกลุ่มผู้นำชุมชนในเขตจังหวัดเพชรบูรณ์	กลุ่มสตรีและกลุ่มผู้นำชุมชนในเขตจังหวัดเพชรบูรณ์	๕๐๐,๐๐๐	๕๐๐,๐๐๐	๕๐๐,๐๐๐	ผู้นำชุมชนมีเครื่องมือในการปฏิบัติงานอย่าง	สำนักปลัดฯ
๒	โครงการสิทธิและการมีส่วนร่วมของประชาชน	เพื่อส่งเสริมให้ประชาชนมีความเข้าใจในสิทธิและบทบาทหน้าที่ของตนเอง	อบรมให้ความรู้เกี่ยวกับสิทธิและการมีส่วนร่วมแก่ประชาชนในเขตจังหวัดเพชรบูรณ์	๑๐๐,๐๐๐	๑๐๐,๐๐๐	๑๐๐,๐๐๐	ประชาชนมีความรู้ความเข้าใจในสิทธิและหน้าที่ของตนเอง	กองกิจการสภาฯ
๓	โครงการเสริมสร้างประสิทธิภาพบุคลากรและเครือข่ายผู้นำท้องถิ่นในเขตจังหวัดเพชรบูรณ์	เพื่อเป็นการเพิ่มพูนความรู้ความสามารถในการพัฒนาท้องถิ่นและชุมชน	บุคลากรและเครือข่ายผู้นำท้องถิ่นในเขตจังหวัดเพชรบูรณ์	๒๐๐,๐๐๐	๒๐๐,๐๐๐	๒๐๐,๐๐๐	บุคลากรและเครือข่ายผู้นำท้องถิ่นได้เพิ่มพูนความรู้ความสามารถในการพัฒนาท้องถิ่นและชุมชน	กองกิจการสภาฯ

รายละเอียดโครงการพัฒนา
แผนพัฒนาสามปีองค์การบริหารส่วนจังหวัดเพชรบูรณ์ (พ.ศ. ๒๕๕๖ - ๒๕๕๘)

๕. ยุทธศาสตร์การพัฒนาด้านการเมืองและการบริหาร

๕.๖ ส่งเสริมสนับสนุนองค์กรภาคประชาสังคม

ที่	โครงการ	วัตถุประสงค์	เป้าหมาย (ผลผลิตของโครงการ)	งบประมาณและที่มา			ผลลัพธ์ที่คาดว่าจะได้รับ	หน่วยงานที่รับผิดชอบ
				๒๕๕๖ (บาท)	๒๕๕๗ (บาท)	๒๕๕๘ (บาท)		
๔	โครงการอบรมสัมมนาให้ความรู้ด้านการปฏิบัติงานแก่ผู้ปกครองท้องที่ในการบูรณาการการทำงานร่วมกับหน่วยงานองค์กรปกครองส่วนท้องถิ่น	เพื่อพัฒนาศักยภาพ และ การบูรณาการการทำงานร่วมกันระหว่างองค์กรปกครองส่วนท้องถิ่นและฝ่ายปกครองท้องที่	จัดกิจกรรมอบรมสัมมนา แก่กำนัน ผู้ใหญ่บ้าน ผู้บริหารและสมาชิกสภาท้องถิ่น และข้าราชการที่เกี่ยวข้องกับการปกครองท้องที่	๖๐๐,๐๐๐	๖๐๐,๐๐๐	๖๐๐,๐๐๐	ผู้เข้าร่วมการอบรมฯ มีความรู้ความเข้าใจ ในการปฏิบัติงานและประสานงานกันอย่างมีประสิทธิภาพ	กองแผนฯ
๕	โครงการฝึกอบรมสัมมนาทัศนศึกษาดูงานเพื่อพัฒนาศักยภาพกำนัน-ผู้ใหญ่บ้านในเขตอบจ.เพชรบูรณ์	เพื่อพัฒนาศักยภาพกำนัน-ผู้ใหญ่บ้านในจังหวัดเพชรบูรณ์ในการประสานการปฏิบัติงานร่วมกับองค์กรปกครองส่วนท้องถิ่นและหน่วยงานต่าง ๆ	จัดกิจกรรมอบรมสัมมนาทัศนศึกษาดูงาน แก่กำนัน-ผู้ใหญ่บ้านในจังหวัดเพชรบูรณ์ และมอบรางวัลกำนัน-ผู้ใหญ่บ้านที่มีผลงานดีเด่น	๑,๐๐๐,๐๐๐	๑,๐๐๐,๐๐๐	๑,๐๐๐,๐๐๐	กำนัน-ผู้ใหญ่บ้านในจังหวัดเพชรบูรณ์ ได้มีความรู้ความเข้าใจ ในการปฏิบัติหน้าที่ และมีขวัญกำลังใจในการปฏิบัติงาน	กองแผนฯ
๖	โครงการอบรมเพิ่มศักยภาพอปพร.ของอบจ.เพชรบูรณ์	เพื่อเป็นการเพิ่มพูนความรู้ความสามารถในการปฏิบัติหน้าที่ อปพร.ของอบจ.เพชรบูรณ์	จัดกิจกรรมอบรมฯ อปพร.ของอบจ.เพชรบูรณ์	๑๐๐,๐๐๐	๑๐๐,๐๐๐	๑๐๐,๐๐๐	อปพร.ของอบจ.เพชรบูรณ์ มีความรู้ความสามารถ ในการปฏิบัติหน้าที่และภารกิจ	กองช่าง

รายละเอียดโครงการพัฒนา
แผนพัฒนาสามปีองค์การบริหารส่วนจังหวัดเพชรบูรณ์ (พ.ศ. ๒๕๕๖ - ๒๕๕๘)

๕. ยุทธศาสตร์การพัฒนาด้านการเมืองและการบริหาร

๕.๖ ส่งเสริมสนับสนุนองค์กรภาคประชาสังคม

ที่	โครงการ	วัตถุประสงค์	เป้าหมาย (ผลผลิตของโครงการ)	งบประมาณและที่มา			ผลลัพธ์ที่คาดว่าจะได้รับ	หน่วยงานที่รับผิดชอบ
				๒๕๕๖ (บาท)	๒๕๕๗ (บาท)	๒๕๕๘ (บาท)		
๗	โครงการอบรมและเพิ่มศักยภาพสตรีสาขาลงจังหวัดเพชรบูรณ์	เพื่อพัฒนาศักยภาพให้แก่สตรีสาขาลงจังหวัดเพชรบูรณ์	จัดกิจกรรมอบรมให้ความรู้ และสนับสนุนวัสดุครุภัณฑ์ต่าง ๆ	-	๕๐๐,๐๐๐	๕๐๐,๐๐๐	อาสาพัฒนาชุมชน ในจังหวัดเพชรบูรณ์ ได้มีความรู้ความเข้าใจ ในการพัฒนาท้องถิ่น	สำนักปลัดฯ
๘	โครงการเพิ่มศักยภาพในการปฏิบัติงานของเจ้าหน้าที่ตำรวจในจังหวัดเพชรบูรณ์	เพื่อให้การปฏิบัติงานของเจ้าหน้าที่ตำรวจมีประสิทธิภาพเพิ่มขึ้น	สนับสนุนครุภัณฑ์ เช่น เครื่องตรวจวัดความเร็ว, เครื่องตรวจปีสสาวะ, เครื่องตรวจแอลกอฮอล์ ฯลฯ	-	๕๐๐,๐๐๐	๕๐๐,๐๐๐	เจ้าหน้าที่ตำรวจปฏิบัติหน้าที่อย่างมีประสิทธิภาพ	กองแผนฯ
๙	โครงการเพิ่มศักยภาพในการปฏิบัติงานของตำรวจบ้าน	เพื่อให้การปฏิบัติงานของตำรวจบ้านมีประสิทธิภาพยิ่งขึ้น	จัดกิจกรรมอบรมสัมมนาอาสาสมัครตำรวจบ้านในเขตจังหวัดเพชรบูรณ์ และสนับสนุนวัสดุอุปกรณ์ต่าง ๆ ในการปฏิบัติงาน	-	๕๐๐,๐๐๐	๕๐๐,๐๐๐	ตำรวจบ้านปฏิบัติหน้าที่อย่างมีประสิทธิภาพ	กองแผนฯ
๑๐	โครงการส่งเสริมการมีส่วนร่วมและจิตสำนึกในการอนุรักษ์คุ้มครองป้องกันดูแลรักษาสาธารณะสถาน	เพื่อส่งเสริมการมีส่วนร่วมและจิตสำนึกในการอนุรักษ์คุ้มครองป้องกันดูแลรักษาสาธารณะสถาน	กิจกรรมอบรมสร้างจิตสำนึกแก่ประชาชนในเขตจังหวัดเพชรบูรณ์	-	๕๐๐,๐๐๐	๕๐๐,๐๐๐	สาธารณะสถานต่าง ๆ ได้รับการดูแลโดยการมีส่วนร่วมของประชาชน	กองการศึกษาฯ

ส่วนที่ ๖

การนำแผนพัฒนาสามปีไปสู่การปฏิบัติและการติดตามประเมินผล

การติดตามและประเมินผลโครงการ/กิจกรรม ในการนำแผนพัฒนาสามปีไปสู่การปฏิบัติ เป็นการดำเนินการ เพื่อให้ทราบว่าโครงการ/กิจกรรมที่นำไปปฏิบัติ นั้น บรรลุวัตถุประสงค์ และประสบความสำเร็จหรือไม่อย่างไร ซึ่งในการติดตามประเมินผลแผนพัฒนาขององค์การบริหารส่วนจังหวัด เพชรบูรณ์ ได้ดำเนินการแต่งตั้งคณะกรรมการติดตามและประเมินผลแผนพัฒนาองค์การบริหารส่วนจังหวัดเพชรบูรณ์ ตามระเบียบกระทรวงมหาดไทย ว่าด้วยการจัดทำแผนพัฒนาขององค์กรปกครองส่วนท้องถิ่น พ.ศ.๒๕๔๘ หมวด ๖ การติดตามและประเมินผลแผนพัฒนา ข้อ ๒๘ ให้ผู้บริหารท้องถิ่นแต่งตั้งคณะกรรมการติดตามและประเมินผลแผนพัฒนาท้องถิ่น โดยให้คณะกรรมการติดตามและประเมินผลแผนพัฒนาขององค์การบริหารส่วนจังหวัดเพชรบูรณ์ มีหน้าที่ ดังนี้

๑. กำหนดแนวทาง วิธีการในการติดตามและประเมินผลแผนพัฒนา

๒. ดำเนินการติดตามและประเมินผลแผนพัฒนา

๓. รายงานผลและเสนอความเห็นซึ่งได้จากการติดตามและประเมินผลแผนพัฒนาต่อผู้บริหารท้องถิ่น เพื่อให้ผู้บริหารท้องถิ่นเสนอต่อสภาท้องถิ่น คณะกรรมการพัฒนาท้องถิ่น และประกาศผลการติดตามและประเมินผลแผนพัฒนาท้องถิ่นให้ประชาชนในท้องถิ่นทราบโดยทั่วกันอย่างน้อยปีละหนึ่งครั้งภายในเดือนธันวาคมของทุกปี ทั้งนี้ให้ปิดประกาศโดยเปิดเผยไม่น้อยกว่าสามสัปดาห์

๔. แต่งตั้งคณะอนุกรรมการหรือคณะทำงานเพื่อช่วยปฏิบัติงานตามที่เห็นสมควร

ในการกำหนดวิธีการติดตามและประเมินผลแผนพัฒนาสามปีขององค์การบริหารส่วนจังหวัดเพชรบูรณ์ ได้กำหนดการติดตามประเมินผลการดำเนินงานตามยุทธศาสตร์การพัฒนา ทั้ง ๕ ประเด็นยุทธศาสตร์ ซึ่งจะดำเนินการตรวจสอบ ติดตามและประเมินผลโครงการ/กิจกรรมที่ได้บรรจุไว้ในแผนพัฒนาสามปี ที่นำไปตั้งงบประมาณรายจ่ายประจำปี โดยดำเนินการตรวจสอบติดตามและประเมินผลโครงการ/กิจกรรมที่ได้นำไปปฏิบัติจริงว่ามีปัญหาและอุปสรรคในการปฏิบัติงานอย่างไร ควบคู่กับการติดตามประเมินผลด้วยตนเอง (SAR) และนำไปเป็นข้อมูลในการแก้ไขปัญหาและอุปสรรค ตลอดจนเพื่อให้ผู้บริหารนำไปเป็นเครื่องมือในการบริหาร สามารถตอบสนองต่อปัญหาความต้องการของประชาชนได้

ในการติดตามและประเมินผลแผนพัฒนาขององค์การบริหารส่วนจังหวัดเพชรบูรณ์ ได้กำหนดช่วงเวลาในการติดตามและประเมินผลแผนพัฒนาเป็นรายไตรมาส ดังนี้

ไตรมาสที่ ๑ ในระหว่างเดือนตุลาคม - ธันวาคม

ไตรมาสที่ ๒ ในระหว่างเดือนมกราคม - มีนาคม

ไตรมาสที่ ๓ ในระหว่างเดือนเมษายน - มิถุนายน

ไตรมาสที่ ๔ ในระหว่างเดือนกรกฎาคม - กันยายน




ประกาศองค์การบริหารส่วนจังหวัดเพชรบูรณ์

เรื่อง แผนพัฒนาสามปีองค์การบริหารส่วนจังหวัดเพชรบูรณ์ (พ.ศ.๒๕๕๖-๒๕๕๘)

ด้วยองค์การบริหารส่วนจังหวัดเพชรบูรณ์ ได้ดำเนินการจัดทำแผนพัฒนาสามปีองค์การบริหารส่วนจังหวัดเพชรบูรณ์ (พ.ศ.๒๕๕๖-๒๕๕๘) เสร็จเรียบร้อยแล้ว

เพื่อให้เป็นไปตามระเบียบกระทรวงมหาดไทย ว่าด้วยการจัดทำแผนพัฒนาขององค์กรปกครองส่วนท้องถิ่น พ.ศ. ๒๕๔๘ หมวด ๕ ข้อ ๒๔ ให้ผู้บริหารท้องถิ่นประกาศใช้แผนพัฒนาที่อนุมัติแล้ว และนำไปปฏิบัติ รวมทั้งแจ้งสภาท้องถิ่น คณะกรรมการบริหารงานจังหวัดแบบบูรณาการ หน่วยงานที่เกี่ยวข้อง และประกาศให้ประชาชนในท้องถิ่นทราบโดยทั่วกัน ดังนั้น องค์การบริหารส่วนจังหวัดเพชรบูรณ์ จึงขอประกาศใช้แผนพัฒนาสามปีองค์การบริหารส่วนจังหวัดเพชรบูรณ์ (พ.ศ. ๒๕๕๖-๒๕๕๘)

ประกาศ ณ วันที่ ๒๓ พฤษภาคม พ.ศ. ๒๕๕๕


(นายอัครเดช ทองใจสด)
นายกองค์การบริหารส่วนจังหวัดเพชรบูรณ์